Funkcionāli nepieciešamā zemes gabala robežas atilstoši Siguldas pagasta Zemes komisijas 1998.gada 23.janvāra lēmumam Nr.147§37

Funkcionāli nepieciešamā zemes gabala robežas grafiskais attēlojums

zemes vienība	
Kadastra apzīmējums	Platība
80940041028	1.3210 ha

Zemes gabala robežas grafiskais attēlojums

Funkcionāli nepieciešamā zemes gabala robežas grafiskais attēlojums

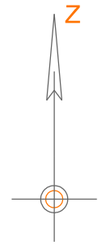

zemes vienība	
Kadastra apzīmējums	Platība
80940041478	2.4660 ha

Zemes gabala robežas grafiskais attēlojums

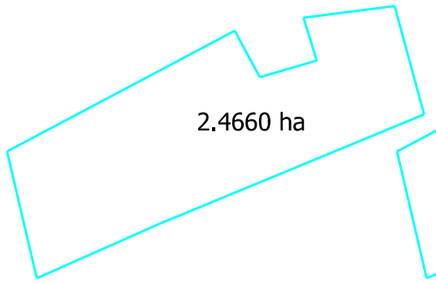

Funkcionāli nepieciešamā zemes gabala robežas grafiskais attēlojums

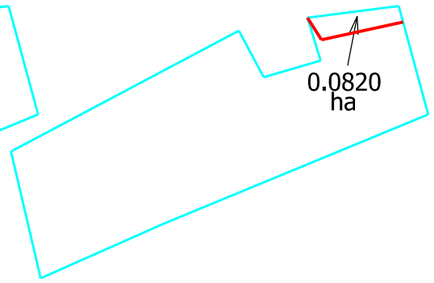

Funkcionāli nepieciešamā zemes gabala projekts

Adrese:
Institūta iela 10, Sigulda

Mērogs 1 : 500