

Siguldas identitāti veidojošs tematiskais plānojums

V daļa

REKREĀCIJAS TERITORIJU ATTĪSTĪBA

IZSTRĀDĀTĀJS

SIA "Landshape"

SIA "IE.LA inženieri"

SIA "Grupa93"

SIA MARK arhitekti"

Rīga, 2019

SATURS

Ievads	5
1. Vispārīgi	6
1.1 Sadaļas izstrādē izmantotie jēdzieni.....	6
1.2 Pētījuma metodoloģija.....	8
1.3 Siguldas rekreācijas teritoriju organizējošās struktūrvienības un plānošanas dokumenti.....	11
2. Siguldas pilsētas rekreācijas resursi	15
2.1 Siguldas rekreācijas teritoriju attīstība vēstures kontekstā.....	15
2.2 Dabas tūrisms.....	17
2.3 Sporta tūrisms.....	21
2.4 Kultūras tūrisms.....	24
2.5 Veselības tūrisms.....	26
2.6 Tūrisma objektu apmeklējums un pasākumu kalendārs.....	26
2.7 Automašīnu novietošana pasākumu laikā.....	29
2.8 Tematiskie tūrisma maršruti.....	29
3. Rekreācijas teritoriju iedalījums un raksturojums	29
3.1 Pilsētas reprezentatīvās teritorijas.....	33
3.2 Esošās rekreācijas teritorijas Siguldā.....	34
3.3 Atpūtas vietas ielu telpā (sarkano līniju robežās).....	34
3.4 Laukumi un sabiedrisko ēku priekšlaukumi.....	37
3.5 Parki un skvēri.....	38
3.6 Pludmale.....	39
3.7 Daudzdzīvokļu namu iekšpagalmi.....	40
3.8 Sporta kompleksi un stadioni.....	41
3.9 Bērnu rotaļu laukumi.....	41
3.10 Kopsavilkums.....	42
4. REKREĀCIJAS TERITORIJU IDENTITĀTI VEIDOJOŠĀS VADLĪNIJAS UN IETEIKUMI	44
4.1 Rekreācijas teritoriju attīstības koncepcija.....	44
4.2 Plānotās rekreācijas zonas.....	45

4.3	Gaujas nacionālā parka zona	48
4.4	Siguldas sabiedriskā centra zona	49
4.5	Siguldas dzīvojamās apbūves zona ar īpašiem noteikumiem.....	51
4.6	Siguldas dzīvojamās apbūves zona	51
4.7	Plānotie rekreācijas koridori.....	52
4.8	Gaujas ielejas augšdaļas gājēju taka un Vējupītes gravas taka	53
4.8.1	Gājēju takas izveides iespējas	54
4.8.2	Gājēju takas izejamība	55
4.8.3	Labiekārtojums un kopšana	57
4.9	Pilsētas ielas	62
4.10	Potenciālās rekreācijas teritorijas	62
5.	Rekreācijas teritoriju vispārējās plānošanas vadlīnijas	65
5.1	Atpūtas vietas ielu telpā (sarkano līniju robežās).....	65
5.2	Sabiedrisko ēku priekšlaukumi	67
5.3	Publiskie laukumi.....	69
5.4	Skvēri	70
5.5	Parki	71
5.6	Daudzdzīvokļu namu iekšpagalmi	73
5.7	Kapsēta.....	73
5.8	Sporta kompleksi un laukumi.....	74
5.9	Bērnu rotaļu laukumi.....	76
5.10	Pludmale.....	79
6.	PIELIKUMI	80
1.	Pielikums Rekreācijas teritoriju apsekošanas aspekti, kritēriji un novērtējuma skala	81
2.	Pielikums Esošās rekreācijas teritorijas – plāns	82
3.	Pielikums Esošās rekreācijas teritorijas – tabula.....	83
4.	Pielikums Esošās atpūtas kabatas – plāns	84
5.	Pielikums Esošās atpūtas vietas ielas telpā – tabula	85
6.	Pielikums Bērnu rotaļu laukumi – plāns	86
7.	Pielikums Bērnu rotaļu laukumi – tabula.....	87
8.	Pielikums Daudzdzīvokļu namu iekšpagalmi – plāns.....	88



9.	Pielikums Plānotās rekreācijas teritorijas – plāns	89
10.	Pielikums Gājēju takas esošais stāvoklis	90
11.	Pielikums Plānotās atpūtas kabatas – plāns.....	91
12.	Pielikums Plānotie bērnu rotaļu laukumi - plāns	92

IEVADS

Pēc Siguldas novada pašvaldības veiktā pasūtījuma „Siguldas identitāti veidojoša tematiskā plānojuma izstrāde” SIA „Landshape” birojs laika posmā no 2017. gada decembra līdz 2019. gada aprīlim izstrādāja tematiskā plānojuma Siguldas pilsētas rekreācijas teritoriju attīstības daļu, kas balstīta uz līgumam pievienoto pašvaldības darba uzdevumu un veiktajiem precizējumiem darba gaitā. Rekreācijas teritoriju izpētes uzdevums ir apzināt un izvērtēt esošās un perspektīvās rekreācijas zonas, reprezentatīvās zonas un tūrisma maršrutus un izstrādāt vadlīnijas perspektīvo rekreācijas zonu attīstībai.

Balstoties uz apsekojuma un vērtējuma rezultātiem, izstrādātas vadlīnijas Siguldas pilsētas publiskās ārtelpas (rekreācijas un reprezentatīvajām teritorijām) attīstībai.

Rekreācijas teritoriju attīstības sadaļas projekta sagatavošanā piedalījās:

- SIA “Landshape” ainavu arhitekts Ģirts Runis, sadaļas vadītājs – pilsētas apsekošana, fotofiksācija, vadlīniju izstrāde, grafiskā materiāla izstrāde;
- SIA “Landshape” ainavu arhitekte Anna Katlapa, sadaļas izstrādātāja – zaļumvietu apsekošana, metodikas izstrādāšana, grafiskā materiāla izstrāde, vadlīniju izstrāde, teksts;
- SIA “Grupa 93” kartogrāfe Marta Sarkane – kartogrāfisko materiālu izstrāde.

1. VISPĀRĪGI

1.1 SADAĻAS IZSTRĀDĒ IZMANTOTIE JĒDZIENI

Aktīvās atpūtas infrastruktūra – būves, ēkas, vietas, kas veidotas iedzīvotāju un tūristu aktīvai atpūtai (peldvietas, veloceliņi, bērnu rotaļu laukumi u.c.).

Apstādījumi – visas ar augiem dabiski veidojušās vai iekoptas platības ārpus meža zemes, kurās netiek iegūta produkcija (pārtika, koksne, puķes u.c.) realizācijai.

Apstādījumu augi – visi kokaugi un lakstaugi, kas tiek izmantoti apstādījumos.

Autostāvvietas – izbūvēta teritorijas daļa vai speciāla būve (kas nav garāža) vienas vai vairāku automašīnu novietošanai uz laiku, veicot stāvvietas, piebrauktuves un vairākstāvu autostāvvietas funkciju.

Brīvā teritorija – zemesgabala neapbūvētā platība, kurā neietilpst autostāvvietu, baseinu, ceļu un citu ar cietu segumu iesegtu teritoriju platība. To raksturo brīvās teritorijas platība procentos no zemesgabala kopējās platības. Brīvo teritoriju atļauts izmantot apstādījumu un labiekārtojuma ar irdenu un ūdeni caurlaidīgu segumu ierīkošanai.

Dabas piemineklis – atsevišķi, savrupi dabas veidojumi: aizsargājami koki, dendroloģiskie stādījumi, alejas, ģeoloģiskie un ģeomorfoloģiskie dabas pieminekļi un citi dabas retumi, kam ir zinātniska, kultūrvēsturiska, estētiska vai ekoloģiska vērtība.

Daļēji publiska ārtelpa – ierobežotas sabiedrības grupas vajadzībām labiekārtota teritorija, piemēram, daudzstāvu namu iekšpagalmi, bērnu dārzu, skolu iekšpagalmi u.c.

Daudzstāvu apbūves iekšpagalms – ārtelpa māju apbūvē, kuru ierobežo brīvi stāvošas vai savienotas mājas un kas paredzēta šo māju iedzīvotāju primāro rekreācijas un saimniecisko vajadzību nodrošināšanai. Rekreācijas vajadzības nodrošina iedzīvotāju pasīvās un aktīvās atpūtas vietas, soliņi un bērnu rotaļu laukumi, apstādījumi, dzīvnieku pastaigu laukumi u.tml. Saimnieciskās vajadzības nodrošina piebraucamie ceļi ar transportlīdzekļu novietnēm, atkritumu tvertņu novietnes, nojumes veļas žāvēšanai u.c.

Iela – kompleksa inženiertehniska būve teritorijā, kuru ierobežo sarkanās līnijas un kas, galvenokārt, paredzēta gājējiem un transporta satiksmei, inženierkomunikācijām, ielu stādījumiem un aizsargstādījumu izvietojumam.

Kapsēta – teritorija, kas paredzēta mirušo apbedīšanai un šīm vajadzībām nepieciešamo ceremoniālo ēku un krematoriju būvei.

Labiekārtojuma elementi – elementu kopums vai atsevišķi elementi zem un virs zemes, kas nodrošina un/vai uzlabo šīs teritorijas vai ar to saistītās būves izmantošanu.

Laukums – publiskās ārtelpas teritorija, ko ierobežo ielu sarkanās līnijas un/vai blakus laukumam esošiem zemesgabaliem noteiktās robežas. Laukuma robežās var būt noteiktas vai norobežotas satiksmes joslas, pieminekļi, strūklakas un citas arhitektūras mazās formas, ar rekreāciju saistītās būves un inženierkomunikācijas:

- auto stāvlaukums – marķēts automašīnu novietošanas laukums, kas paredz vairāku automašīnu novietošanu uz laiku. (Var būt kā citas publiskās ārtelpas sastāvdaļa);
- bērnu rotaļu laukums – piemērots dažāda vecuma bērnu rotaļu iekārtu izvietošanai, bieži vien norobežots no citām funkcionālajām zonām ar apstādījumiem vai nožogojumu;
- publiskais laukums – piemērots dažādu publisku pasākumu organizēšanai, reprezentatīva funkcija;
- sporta laukums – piemērots dažādu sporta spēļu rīkošanai, bieži vien ar nožogojumu norobežots no citām teritorijas funkcionālajām telpām.

Mežaparks – sabiedriskas vai kultūrvēsturiskas nozīmes meža teritorija, kurā ir labiekārtojuma elementi un kuru sabiedrība izmanto rekreācijai.

Parks – sabiedriskas vai kultūrvēsturiskas nozīmes dabas objekts, kurā ir dabas elementu, būvju un arhitektūras mazo formu daudzveidība un īpaši veidota infrastruktūra.

Parku un skvēru teritorijas – zemes gabali vai teritorijas, kuras tiek izmantotas un paredzētas atpūtai un rekreācijai un veicina iedzīvotāju veselīgu dzīvesveidu.

Pasīvā atpūta – rekreācijas veids, kur cilvēks atrodas relatīvā miera stāvoklī, pārtraucis garīgo un fizisko piepūli (piemēram, sauļošanās pludmalē, ainavas vai cilvēku vērošana u.c.).

Pludmale – jūras, ezera vai upes krasta sauszemes daļa starp ūdens līmeni un vietu, kur sākas dabiskā sauszemes veģetācija.

Publiskā ārtelpa (ar labiekārtojumu) – sabiedrībai pieejamas teritorijas, piemēram, ielas, bulvāri, laukumi, parki, skvēri u.c. teritorijas.

Publiskā ārtelpa (bez labiekārtojuma) – dabiskas pludmales, ūdensmalas, pļavas un palienes, kas tiek saglabātas un koptas.

Rekreācijas (atpūtas) nozīmes teritorija – teritorija, kas labiekārtota atpūtas un brīvā laika pavadīšanai.

Rekreācijas koridors – lineārs rekreācijas tīkla posms, pilsētas iela, pie kuras atrodas vairākas rekreācijas teritorijas.

Rekreācijas teritoriju tīkls – ar rekreācijas koridoriem savstarpēji savienotas pilsētas rekreācijas teritorijas.

Sabiedrisko ēku priekšlaukums – publiski pieejama zemesgabala daļa visā tā platumā no ielas sarkanās līnijas līdz tuvākajai jebkuras galvenās būves galvenās fasādes sienai. Ietver veselības un sociālās aprūpes, skolu, administrācijas, kultūras, sporta iestāžu priekšlaukumus.

Skvērs – labiekārtota apstādījumu teritorija (platība līdz 1 ha), kas paredzēta gājēju kustībai, īslaicīgai atpūtai un pilsētvides ekoloģiskās un ainaviskās kvalitātes paaugstināšanai.

Sporta infrastruktūra – treniņiem un sporta sacensībām veidoti sporta objekti (piemēram, sporta zāle, sporta centrs, stadions).

Tūrisma objekts – dabas objekti tūristu piesaistīšanai: vieta, ēka vai būves, ko raksturo unikalitāte vai tipiskums, estētiskā vai vēsturiskā vērtība.

Veloceliņš – atsevišķi nodalīta ielas vai ietves daļa, kas paredzēta velosipēdu satiksmei.

Vides objekti – objekti, kas izvietoti ārpus ēkām, paredzēti labiekārtojumam un teritorijas funkciju uzlabošanai (piemēram, skulptūras, strūklakas, apgaismojuma laternas, nožogojumi, rotaļu laukumi, reklāmas un informācijas zīmes).

Vides pieejamība – iespēja cilvēkiem ar kustību, redzes vai dzirdes traucējumiem pārvietoties vidē atbilstoši plānotajām būves funkcijām.

Zaļumvietas – saglabātas vai speciāli izveidotas ar augiem apaugušas vai apaudzētas gan publiski pieejamas, gan arī privātpašumā esošas teritorijas, kas plānotas un tiek izmantotas kā dzīves un darba vide vietējiem iedzīvotājiem, kā tranzīta vide iebraucošajiem atpūtniekiem, arī kultūras mantojuma aizsardzībai, novada tēla veidošanai un vides kvalitātes uzturēšanai.

1.2 PĒTĪJUMA METODOLOĢIJA

Lai raksturotu esošo situāciju rekreācijas teritoriju attīstībā un definētu rekreācijas teritoriju atrašanās vietu Siguldas pilsētā, tika veikta:

- Siguldas novada attīstības un plānošanas dokumentu izpēte, nosakot galvenos rekreācijas attīstības motīvus Siguldas pilsētas kontekstā, kā arī galvenos tūrisma objektus un tūrisma pakalpojumu sniedzējus Siguldas pilsētā;
- Siguldas pilsētas 2017. gada pasākumu kalendāra izpēte, nosakot galvenās sporta un kultūras pasākumu norises vietas un pasākumu intensitāti dažādos gadalaikos;
- Siguldas pilsētas tūrisma maršrutu izpēte, nosakot pilsētas infrastruktūras atbilstību;
- piedalīšanās pilsētas rīkotajos pasākumos un iesaistīšanās diskusijās ar Siguldas pilsētas iedzīvotājiem par pilsētas rekreācijas teritoriju attīstību.

Lai noteiktu aktīvās un pasīvās atpūtas teritorijas, tika izveidots rekreācijas teritoriju saraksts, kurā tika apkopota turpmāk minētā informācija:

- **teritorijas nosaukums** (oficiālais vai pieņemtais teritorijas nosaukums, adrese, kadastra numurs),
- **platība** (hektāros),
- **piederība** (norādījums par īpašuma tiesībām, proti, valsts, pašvaldības, juridiskas personas, fiziskas personas, jaukta statusa īpašums),
- **rekreācijas teritorijas tips** (raksturo teritorijas fizisko izskatu),
- **atpūtas veids** (aktīvs, pasīvs).

Rekreācijas teritoriju tipi:

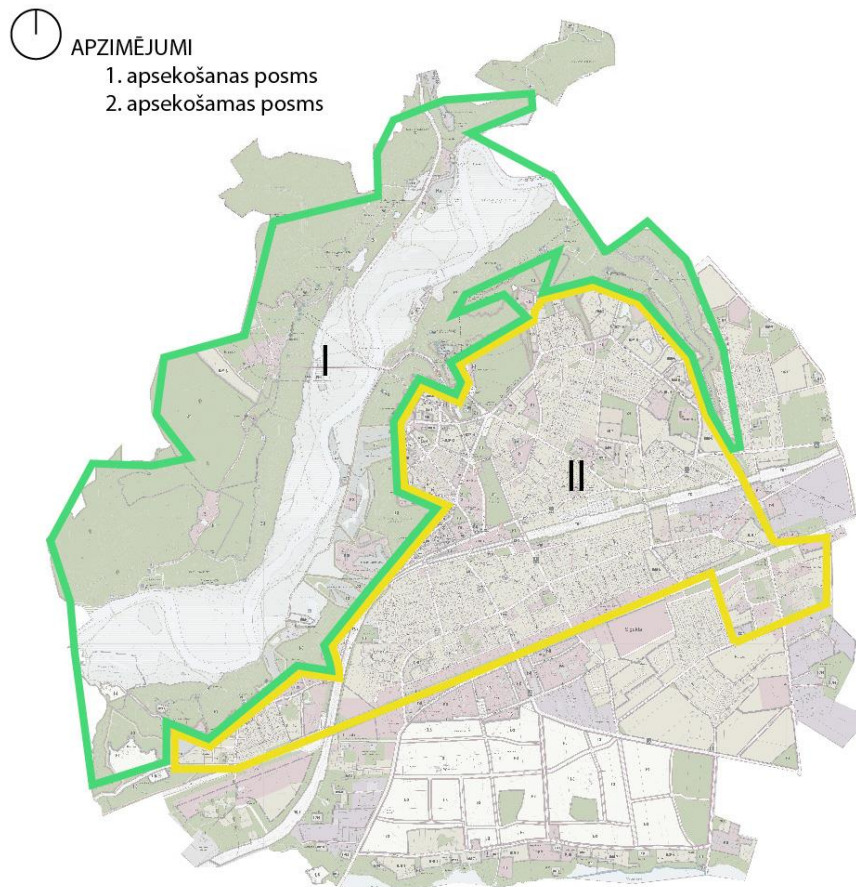
1. atpūtas vietas ielu telpā (sarkano līniju robežās),
2. sabiedrisko ēku priekšlaukumi,
3. publiskie laukumi,
4. skvēri,
5. parki,
6. sporta kompleksi un sporta laukumi,
7. bērnu rotaļu laukumi,
8. daudzstāvu namu iekšpagalmi,
9. pludmale.

Lai raksturotu atpūtas teritorijas, publiski pieejamā ārtelpa (priekšlaukumi, publiskie laukumi, skvēri, parki, sporta kompleksi) vērtēta četros aspektos: pieejamība, labiekārtojuma kvalitāte, vides kvalitāte un reprezentatīvā kvalitāte. Novērtējuma kritērijus un vērtēšanas skalu skatīt 1. pielikumā.

Apsēkotas un novērtētas tika brīvpieejas atpūtas vietas, kas atrodas pilsētas publiskajā telpā – parkos, skvēros, publiskajos laukumos, sabiedrisko ēku priekšlaukumos, ielu telpā, āra sporta laukumos, pludmalē. Atsevišķi tika vērtētas Gaujas nacionālā parka pastaigu un riteņbraukšanas takas un atpūtas vietas un noskaidrotas īpaši vērtīgas skata līnijas.

Apsēkošana notika divos posmos (skatīt 1. attēlu):

1. posms. Gaujas nacionālais parks, dabas takas, atpūtas vietas, dabasskati;
2. posms. Siguldas pilsētas publiskā ārtelpa.



Attēls 1. Siguldas rekreācijas teritoriju apsekošanas shēma

Apsekošanas rezultāti apkopoti *Excel* failā, telpiskos datus attēlojot digitālā formātā. Apsekojuma plānu skatīt 2.pielikumā un tabulu ar novērtējumu skatīt 3. pielikumā, savietoto apsekojuma karti skatīt *ArcGIS* vidē¹.

Lai noteiktu perspektīvās pasīvās un aktīvās rekreācijas teritorijas, tika piemēroti divi paņēmieni:

- sasniedzamības paņēmieni – izpētīts esošo aktīvās un pasīvās atpūtas teritoriju izvietojums Siguldā, ievērojot 400 metru rādiusu ap šīm teritorijām. Ārpus sasniedzamības pārklājuma atrodas potenciālā zona jaunu aktīvās un/vai pasīvās atpūtas teritoriju veidošanai;
- neattīstīto vai neizmantoto zaļumvietu un sporta infrastruktūras objektu integrēšana pilsētas rekreācijas tīklā.

¹ Digitālais karšu pārliks pieejams: <http://g93.maps.arcgis.com/apps/webappviewer/index.html?id=705e6ecd2dee4a67842eaf16d3127ac6>

Vadlīniju veidošanas procesā tika izstrādātas rekomendācijas apsekoto rekreācijas teritoriju attīstībai, kā arī modelēti dažādi publiskās ārtelpas scenāriji un sniegtas pamatnostādnes jaunu rekreācijas teritoriju plānošanā.

1.3 SIGULDAS REKREĀCIJAS TERITORIJU ORGANIZĒJOŠĀS STRUKTŪRVIENĪBAS UN PLĀNOŠANAS DOKUMENTI

Stratēģijas rekreācijas teritoriju attīstībai izstrādā Siguldas novada pašvaldība, bet galvenā pašvaldības iestāde rekreācijas plānošanā un organizēšanā Siguldas pilsētā ir Siguldas novada pašvaldības aģentūra "Siguldas Attīstības aģentūra". Aģentūras darbības mērķis ir rūpēties par kultūrvēsturisko vērtību saglabāšanu un tās izmantot sabiedrības izglītošanai, veicināt tūrisma un tautas jaunrades attīstību, veidot Siguldas novada atpazīstamību. Aģentūras tiešā pakļautībā darbojas Siguldas novada Tūrisma informācijas centri².

Tūrisma un rekreācijas attīstība ir pakļauta vairākiem dažādu līmeņu plānošanas dokumentiem, kas nosaka tās attīstību nākotnē (skatīt 1. tabulu). Eiropas kontekstā Sigulda ir iezīmējusi savu vietu kā ziemas sporta veidu centrs.

Tabula 1. Siguldas atspoguļojums dažādu līmeņu plānošanas dokumentos

Plānošanas līmenis	Aktuālie plānošanas dokumenti
Nacionālā līmeņa plānošanas dokumenti	Nacionālais attīstības plāns 2014. – 2020. gadam. Latvijas ilgtspējīgas attīstības stratēģija līdz 2030. gadam.
Reģionāla līmeņa plānošanas dokumenti	Rīgas plānošanas reģiona attīstības stratēģija 2000. – 2020. gadam. Rīgas plānošanas reģiona attīstības programma 2014. – 2020. gadam. Rīgas plānošanas reģiona ilgtspējīgas attīstības stratēģija 2014. - 2030. gadam. Rīgas plānošanas reģiona telpiskais (teritorijas) plānojums 2005. – 2025. gadam. Gaujas nacionālā parka likums. Gaujas nacionālā parka individuālās aizsardzības noteikumi.
Vietējā līmeņa plānošanas dokumenti	Siguldas novada ilgtspējīgas attīstības stratēģija 2013. – 2038. gadam. Siguldas novada teritorijas plānojums 2012. – 2024. gadam.

² Siguldas novada pašvaldības aģentūras "Siguldas Attīstības aģentūra" vidēja termiņa darbības stratēģija 2014.–2016. gadam.

Plānošanas līmenis	Aktuālie plānošanas dokumenti
	<p>Siguldas novada attīstības programma 2018. – 2024. gadam.</p> <p>Siguldas novada Kultūras nozares attīstības stratēģija 2016. – 2020. gadam.</p> <p>Siguldas novada Sporta un aktīvās atpūtas stratēģija 2018. – 2024. gadam.</p> <p>Sigulda – Latvijas olimpiskais ziemas sporta centrs. Attīstības koncepcija 2014. – 2020. gadam.</p>

Nacionālajā līmenī Sigulda ir tūrisma un rekreācijas centrs, ziemas sporta centrs un kultūras centrs. Pēc Latvijas ilgtspējīgas attīstības stratēģijas datiem periodam līdz 2030. gadam Siguldas novads ir novērtēts kā nacionālo interešu telpa ar izciliem dabas, ainavas un kultūrvēsturisko teritoriju areāliem, kur koncentrētas tās unikālās vērtība. Ainavām ir nozīmīga sabiedriskā loma kultūras, ekoloģijas, vides un sociālajā jomā, tās ir svarīga cilvēku dzīves kvalitātes daļa un nozīmīga komponente teritoriju un vietu identitātes veidošanā. Galvenais izaicinājums ir apzināt, saglabāt, saprātīgi apsaimniekot un efektīvi izmantot nacionālās nozīmes dabas, ainavu un kultūrvēsturiskā mantojuma teritoriju areālus, nepieļaujot dabas vides samazināšanos un fragmentāciju. Savukārt kā risinājumu piedāvā ainavu plānošanas un dabas aizsardzības jautājumu integrēšanu nozaru politikā, likumdošanā un teritorijas attīstības plānošanā, izstrādājot priekšlikumus ainavu apsaimniekošanai; sabiedrības izglītošanu un iesaistīšanu dabas un kultūrvēsturisko ainavu apsaimniekošanā.

Reģionālajā līmenī Rīgas plānošanas reģiona ilgtspējīgas attīstības stratēģijā 2014. – 2020. gadam Sigulda ir rekreācijas un veselības tūrisma centrs. Novads atrodas rekreācijas, vides attīstības un aizsardzības teritoriju zonā un kultūrvēsturisko un dabas vērtību telpā. Paredzēts prioritāri attīstīt Siguldas sporta, izglītības, kultūras un tūrisma pakalpojumu infrastruktūru. Siguldas novadā plānota ražošanas un pārstrādes uzņēmumu attīstība, kas radītu uz vietējiem resursiem balstītus produktus un pakalpojumus ar augstu pievienoto vērtību (mežsaimniecības, lauksaimniecības izstrādājumus).

Siguldas novada mērogā pilsētas telpiskās struktūras attīstību apraksta Siguldas novada teritorijas plānojums 2012. – 2024. gadam, savukārt novada stratēģiskie attīstības mērķi tika izstrādāti Siguldas novada ilgtspējīgas attīstības stratēģijā 2013. – 2038. gadam un Siguldas novada attīstības programmā 2018. – 2024. gadam.

Siguldas novada ilgtspējīgas attīstības stratēģijā 2013. – 2038. gadam novada attīstība vīzija definēta: **“Siguldas novads – Latvijas dabas pērle ar teicamu dzīves kvalitāti, attīstītu tūrismu, sportu, izglītību un kultūru”**. Tajā Sigulda raksturota kā vieta ar unikālu dabas un kultūrvēstures mantojumu, augstu dzīves kvalitāti un izaugsmes iespējām ikvienam,

plašām tūrisma un aktīvās atpūtas iespējām attīstītu ziemas sporta infrastruktūru, kvalitatīvu un konkurētspējīgu izglītību mūža garumā, bagātu un daudzveidīgu kultūrvidi.

Siguldas novada attīstības programmā 2018. – 2024. gadam rakstīts, ka “Siguldas novadā ir pietiekami plaša un daudzveidīga publiskā ārtelpa, nepieciešams to kvalitatīvi un pārdomāti apsaimniekot. Veidot vienota stila, dizaina labiekārtojumu, apzaļumošanu, lai veidotos kopējs novada publiskās ārtelpas tēls”. Programmas realizācijai izvirzīti divi stratēģiskie mērķi, kas galvenokārt akcentē Siguldas novada sporta, veselīga dzīvesveida un aktīvās atpūtas infrastruktūras, publiskās ārtelpas attīstību un pilnveidošanu, kā arī kultūras pasākumu piedāvājuma palielināšanu un kultūras mantojuma un tradīciju saglabāšanu.

Siguldas novada Sporta un aktīvās atpūtas stratēģijas 2018. – 2024. gadam attīstības vīzija paredz: “Siguldas novads – starptautiskas un nacionālas nozīmes ziemas sporta centrs ar attīstītu un ikvienam novada iedzīvotājam un viesim pieejamu sporta un aktīvās atpūtas infrastruktūru, daudzveidīgiem, veselību veicinošiem sporta un aktīvās atpūtas pasākumiem, bērnu un jauniešu sportu”. Stratēģijas mērķi ir attīstīt sporta un veselīga dzīvesveida aktivitāšu daudzveidību un kvalitāti, rīkojot dažādu līmeņu sporta pasākumus, popularizējot sportu (Ziemas sporta veidu muzeja izveide) un pilnveidojot sporta un aktīvās atpūtas materiāltehnisko bāzi, attīstot esošos sporta objektus un veidojot jaunus.

Attīstības koncepcijā 2014. – 2020. gadam “Sigulda – Latvijas olimpiskais ziemas sporta centrs” piedāvā līdz 2020. gadam veikt uzlabojumus sporta infrastruktūrā (skatīt 2. tabulu).

Tabula 2. Siguldas novada sporta un aktīvās atpūtas stratēģiju piedāvātās sporta un aktīvās atpūtas teritorijas³

Objekts	Sasniedzamie rezultāti
<i>Fischer</i> Slēpošanas centrs	Pagarināta slēpošanas trase un nodrošināts atbilstošs tehniskais aprīkojums vismaz līdz 2,5 km, kas nodrošina starptautisku sacensību rīkošanu. Izveidots sniega deponēšanas laukums un izveidotas sporta un veselības takas pie <i>Fischer</i> Slēpošanas centra.
Ata Kronvalda iela 7a	Atjaunots Siguldas stadions.
Krišjāņa Barona iela 10	Atjaunota esošā skolas sporta zāle. Uzbūvēta sporta laukums un sporta zāle pie skolas ēkas.
Laurenču sākumskola	Uzbūvēta sporta zāle.
Siguldas 1. pamatskola	Uzlabots skolas sporta komplekss.

³ Siguldas novada sporta un aktīvās atpūtas stratēģija 2018. – 2024. gadam,

Sigulda – Latvijas olimpiskais ziemas sporta centrs. Attīstības koncepcija 2014. – 2020. gadam

Objekts	Sasniedzamie rezultāti
Bērnu rotaļu laukums Peltēs	Izveidots āra trenāžieru/vingrošanas rīku laukums.
MTB trases	Veikts trašu audits un uzlabots to stāvoklis (marķējums, norādes).
Raiņa parks	Papildināts Raiņa parks ar jauniem aktīvās atpūtas elementiem.
Bobsleja un kamaniņu trase "Sigulda"	Trases rekonstrukcija.
Siguldas Sporta komplekss	Kompleksa izbūve.
Olimpiskais centrs "Sigulda"	Kalnu slēpošana, snovbords, frīstails.
Melioratoru trase vai Kordes trases	Tramplīnlēkšana un ziemeļu divcīņa. Tramplīnlēkšanas trasi ir piedāvāts ierīkot bijušajā Melioratoru trasē vai Kordes trases vietā. Izveidots snovborda parks ar <i>Slope style</i> elementiem.

Siguldas novada kultūras nozares attīstības stratēģijas 2016. – 2020. gadam attīstības vīzija ir "Siguldas novads – vide četriem kultūras piepildītiem gadalaikiem". Stratēģijas vispārējais mērķis ir izveidot visaptverošu kultūras un sporta pasākumu programmu visam gadam, balstoties uz četru gadalaiku koncepciju. Esošo kultūras norišu vietu pilnveidošana un modernizēšana, kā arī jaunu kultūras pasākumu mobilitāte un kultūras telpas paplašināšana.

2. SIGULDAS PILSĒTAS REKREĀCIJAS RESURSI

Siguldas novads atrodas Latvijas centrālajā daļā, Rīgas plānošanas reģionā. Novads robežojas ar Līgatnes, Amatas, Mālpils, Ropažu, Inčukalna un Krimuldas novadiem. Siguldas pilsētas attālums līdz Rīgai ir 53 kilometri. Novada teritoriju šķērso valsts galvenais autoceļš A2 Rīga – Sigulda – Igaunijas robeža (Veclaicene) un dzelzceļa līnija Rīga – Lugaži – valsts robeža.

Siguldas novads ir unikāla vieta ar dabas un kultūras mantojumu, augstu dzīves kvalitāti un izaugsmes iespējām, plašām tūrisma un aktīvās atpūtas iespējām, attīstītu ziemas sporta infrastruktūru, daudzveidīgu kultūrvidi.

Pašvaldības ilgtermiņa attīstības stratēģijā (līdz 2038.gadam) definēts, ka novads tiek plānots kā dzīves telpa ar teicamiem izglītības, kultūras, veselības aprūpes un sociālajiem pakalpojumiem, drošu vidi, aktīvu sabiedrisko dzīvi. Vienlaicīgi tā ir teritorija ar augstvērtīgu pilsētas un ciemu publisko telpu, pieejamiem kvalitatīviem pakalpojumiem, skaistām dabas teritorijām un bagātu kultūrvēsturisko mantojumu.

Siguldas ir viena no četriem Rīgas plānošanas reģiona reģionālajiem attīstības centriem un nacionālas un starptautiskas nozīmes sporta un tūrisma centrs. Tas ir novada administratīvais centrs un novada lielākā apdzīvotā vieta. Pilsētai cauri plūst Gauja. Apbūvi veido individuālās dzīvojamās apbūves teritorijas, atsevišķas daudzdzīvokļu ēku grupas, sabiedriska rakstura ēkas, komercobjekti un rūpniecības apbūves teritorijas.

Siguldas novadā ir 17337 patstāvīgie iedzīvotāji pēc faktiskās dzīvesvietas, no kuriem 66% (11376 iedzīvotāji) dzīvo pilsētā. Pēdējās dekādes laikā (2010. – 2018.) iedzīvotāju skaits pieaudzis par 2,2% (376 iedzīvotāji).⁴

Novada apdzīvojuma struktūru veido Siguldas pilsēta, 7 ciemi (saskaņā ar Siguldas novada teritorijas plānojumu 2012.- 2024.gadam), atsevišķas viensētas un viensētu grupas, kur Siguldas pilsēta ir galvenais ekonomiskais centrs.

2.1 SIGULDAS REKREĀCIJAS TERITORIJU ATTĪSTĪBA VĒSTURES KONTEKSTĀ

Rekreācijas saknes Siguldā aizsākušās 19. – 20. gadsimtā, kad muižas īpašnieki – kņazu Kropotkinu dzimta – pārveidoja Siguldu par populāru atpūtas vietu, kas ar savām dabas vērtībām piesaistīja jaunus apmeklētājus ne tikai no Rīgas un tās apkārtnes, bet arī no Maskavas, Sanktpēterburgas un Varšavas. Vislielākais cilvēku pieplūdums bija vasaras mēnešos, kad iedzīvotāju skaits pieauga līdz 5400 iedzīvotājiem, bet ziemā tas saruka līdz

⁴ Centrālā statistikas pārvalde 2018. gada sākuma dati. <https://www.csb.gov.lv/lv/statistika/statistikas-temas/iedzivotaji/iedzivotaju-skaits/galvenie-raditaji/iedzivotaju-skaits-republikas-pilsetas>

aptuveni 800 iedzīvotājiem.⁵ Šie apstākļi ietekmēja pilsētas uzbūvi, tika radīta savdabīga savrupmāju un vasarnīcu apbūve – koka celtnes Šveices kalnu kūrortu apbūves stilā. Viesi galvenokārt baudīja Gaujas senlejas dabas vērtības un iepazīna vēstures pieminekļus: pastaigājās “kā pa alpu takām”, aplūkoja alas, gravas, kā arī apmeklēja Siguldas Livonijas ordeņa pilsdrupas, vizinājās ar ormani vai brauca ar bobsleja kamanām.⁶ Izteiktā Gaujas senlejas reljefa dēļ Siguldas, Krimuldas un Turaidas apkārtnē tika nodēvēta par Vidzemes Šveici.

Līdz ar kamaniņu sporta attīstību pasaulē, it īpaši Eiropā, arī Latvijā 1887. gadā Siguldā ar kņaza Kropotkina atbalstu tiek uzcelta pirmā kamaniņu trase Baltijā un 1913. gadā Siguldā tiek uzbūvēta garākā bobsleja trase – 900m, kas, Pirmajam pasaules karam sākoties, pilnībā tiek iznīcināta un pēc kara netiek atjaunota. Pēc Pirmā un Otrā pasaules kara kamaniņu sports Latvijā faktiski tiek aizmirsts.⁷ 20. gadsimta 20. gados pieaug iedzīvotāju interese par ceļojumiem. Izveidojās Latvijas tūristu biedrība, Latvijas ekskursiju biedrība, Latvijas ceļvežu biedrība Rīgā u.c. Latviešu valodā veidotie ceļveži uzrunāja daudz plašāku mērķauditoriju, ne tikai Vācijas un Krievijas aristokrātiju. Kultūrvēsturisko objektu vidū visbiežāk tiek minētas Siguldas, Krimuldas, Turaidas viduslaiku pilsdrupas, Turaidas baznīca un Turaidas Rozes piemiņas vieta, Gūtmaņa ala, Velna ala, Pētera ala, Kraukļu aiza un ala, Satezeles pilskalns, Krimuldas baznīca, romantiskām pastaigām tiek ieteiktas gleznainās gravas, piemēram, Lorupes grava, Vikmestē ieleja u.c.

20. gadsimta 30. gados radās tautas kustība “Apceļo savu dzimto zemi!”, kas aicināja iedzīvotājus apceļot un iepazīt savu dzimteni, valsti. Siguldu šajā laika posmā apmeklēja arī daudz ārzemnieku, kuri slavēja Gaujas krastu krāšņumu, seno pilsdrupu burvību un veselīgo klimatu. Siguldas un tās apkārtnes tūrisma popularizēšanai tika izveidota īpaša Kūrorta komiteja, kas organizēja priekšlasījumus, gidu kursus, ekskursijas, izstādes, sacīkstes, apspriedes, ieteica tūristu mītnes un atpūtas vietas. Īpaši tūristu vajadzībām tika izveidots laivu maršruts.

Pilsētai raksturīgā vasarnīcu apbūve pastāvēja līdz 20. gadsimta vidum (Otrajam pasaules karam). Pilsēttelpai mainoties, Latvijas pilsētās iezīmējās daudzdzīvokļu namu un rūpnīcu silueti. 20. gadsimta 50.–60. gados Sigulda kļuva par neliela rajona administratīvo, saimniecisko un kultūras centru.⁸ Tūrisms tika orientēts uz padomju tautas sasniegumiem, veicinot masu tūrisma attīstību, akcentējot padomju valsts apceļošanu organizētās grupās. Tika arī būvēta attiecīgā infrastruktūra cilvēku uzņemšanai un izmitināšanai. Tūrisma maršrutos kā obligāti apskates objekti tika iekļauti kolhozi, rūpnīcas, fabrikas. Sigulda kļuva par vienu no iecienītākajām apskates vietām Latvijā un citās Padomju Savienības republikās, to gada laikā apmeklēja 1,5 miljoni tūristu. Pilsētai pievienojot Turaidu un Krimuldu, attīstījās sanatorijas, un starp Siguldu un Krimuldu sāka darboties gaisa trošu ceļš.

⁵ <http://www.turaida-muzejs.lv/2016/07/celvezi-%E2%80%93-licinieki-turisma-attistibai-turaida-un-sigulda/>

⁶ https://www.sigulda.lv/public/lat/siguldas_novads1/vesture1/

⁷ <http://www.kamanas.lv/lv/history>

⁸ https://www.sigulda.lv/public/lat/siguldas_novads1/vesture1/

Nozīmīgs pavērsiens Siguldas tūrisma vēsturē ir 20. gadsimta 60. – 80. gadi. Sigulda tika attīstīta par vissavienības nozīmes tūrisma un sporta centru, pilsēta kļuva par individuālu ceļotāju un tūristu grupu galamērķi, visvairāk apmeklētāju bija no maija līdz novembrim. Apskates objektu aprakstos lielākoties tika uzsvērtas proletariāta misija un idejas, atbilstoši ieviestas nākotnes perspektīvas. 1977. gada 1. septembrī tiek atvērta kamaniņu sporta nodaļa Murjāņu sporta internātskolā un jau nākamajā gadā pēc Rolanda Upatnieka iniciatīvas un projekta Ēvalda Vēveļa vadībā tiek uzbūvēta koka kamaniņu trase. Par labu vietu Latvijas betona kamaniņu trasei 1980.gadā tiek atzīta Sigulda, un 1986. gadā tiek uzcelta Siguldas Bobsleja un kamaniņu trase. 2009. gadā Siguldas bobsleja trases teritorijā tiek uzbūvēta moderna starta estakāde kamanām, bobslejam un skeletonam.⁹

20. gadsimta beigās iezīmējās jauns posms Siguldas tūrisma attīstībā. Viena no attīstības prioritātēm bija atgriezties pie pirmās Latvijas Republikas laika tradīcijām un tūrisma nozares vērtībām. 2011. gadā ar īpašu atklāšanas reisu tiek atjaunota pirmās brīvvalsts prezidenta Kārļa Ulmaņa dibinātā tradīcija “Tautas ekskursija”. Latvijas iedzīvotāji tika aicināti doties uz Siguldu, Līgatni un Cēsīm, ceļošanai izmantojot vilcienu.¹⁰

21. gadsimta sākumā notiek aktīva Siguldas atpūtas infrastruktūras attīstība. Uzbūvēti jauni rekreācijas objekti - Siguldas Sporta centrs ar baseinu, aktīvās atpūtas atrakcijas: “Mežakaķis”, “Tarzāns”, “Aerodium”. Tiek piedāvāti ekstrēmie atpūtas veidi (gumijlēcšana, “Zērglis”). Apmeklētāju vajadzībām rekonstruētas pilsdrupas un izveidota estrāde, atjaunots Siguldas pils kvartāls.

Kopš 2010. gada ik gadu pakāpeniski tiek papildināta Siguldas sporta infrastruktūra. 2011. gadā tika izveidots un labiekārtots Depo sporta laukums, 2012. gadā – skeitparks, 2013. gadā notika Siguldas 1. pamatskolas stadiona būvniecība, 2014. – 2016. gadam uzcelts Siguldas Sporta centrs.

2.2 DABAS TŪRISMS

Siguldas dabas vērtības un dabas tūrisma resurss ir Gaujas nacionālais parks (turpmāk tekstā - GNP). Tas aizņem aptuveni 50% no Siguldas pilsētas teritorijas (21% no Siguldas novada) ar Gaujas senieleju, dabas objektiem, gleznainiem skatiem. Sigulda robežojas ar GNP dabas lieguma zonu un ainavu aizsardzības zonu. Ainavu aizsardzības zonas veidojas slēpošanas trašu vietās, paverot skatu uz Gaujas senleju. GNP (Siguldas teritorijā Gaujas senlejā) ir izveidojies plašs pastaigu, riteņbraukšanas ceļu un laivošanas maršrutu tīkls, lai dotu iespēju apskatīt dabas objektus no dažādiem skatu punktiem. Maršrutos ietverti dažādi ģeoloģiskie atsegumi, gravas, alas u.c. Pazīstamākās ir Gūtmaņala, Velnala un Pēterala. Siguldas pilsēta atrodas Gaujas senlejas krastos, tāpēc no nogāzes augšdaļas paveras tāli skati pār Gauju, uz Turaidas pili u.c.


⁹ <http://www.kamanas.lv/lv/history>

¹⁰ <http://www.turaida-muzejs.lv/2016/07/celvezi-%E2%80%93-liecinieki-turisma-attistibai-turaida-un-sigulda/>

Esošo dabas tūrisma infrastruktūru veido dabas takas, kur ierīkotas kāpnes, laipas, soli un piknika vietas. Gājēju takas izvietotas dažāda slīpuma nogāzēs, un pastāv risks, ka dabas procesu rezultātā (vējš, pāli, izskalojumi), kā arī cilvēku darbības ietekmē (dabiskās zemeszemes izmēģināšana, braukšana ar kalnu velosipēdiem), tūrisma infrastruktūra ir pakļauta bojājumiem.

Piekļuvi dabas takām un dabas objektiem galvenokārt nodrošina 15 ieejas punkti no Siguldas, Krimuldas un Gūtmaņālas. Tuvākās autostāvvietas atrodas: Turaidas ielā, Miera ielā, Peldu ielā, Pils ielā, Poruka ielā, Puķu ielā, kā arī pie Velnaļas.

Lielākoties ieejas punkti ir viegli atrodami un aicinoši, marķēti ar GNP raksturīgām norādēm (skatīt 2. a attēlu). Savukārt dažas norādes ir grūti saskatāmas, piemēram, pie Siguldas slimnīcas (skatīt 2. b attēlu) vai Kaupo ielā.



Attēls 2. a) Ieejas punkts no Peldu ielas, b) Ieejas punkts pie Siguldas slimnīcas

Dabas objektus savieno plašs taku tīkls. Meža ceļiem gar Gauju ir gan kultūrvēsturiska, gan vizuāla vērtība. Nereti tie atrodas vietās, kur pirms daudziem desmitiem gadu pārvietojušies pilīs dzīvojošie ļaudis.¹¹ Visjūtāmāko slodzi takām rada velotūristi, kas pārvietojas ar kalnu velosipēdiem gan pa esošajām takām, gan reizēm izvēloties dabīgu zemeszemi.

Gar pastaigu takām ir izvietotas daudzas atpūtas vietas ar atpūtas infrastruktūras elementiem – sols, piknika galds, atkritumu urna, nojume, ugunsкура vieta, norāde uz tuvumā esošiem apskates objektiem. Lielākā daļā atpūtas vietu iekārtotas tikai ar soliņu un atkritumu urnu, bet lielākajās ir pieejama arī informācijas planšete, nojume GNP raksturīgā lietussarga formā. Dažos posmos ir izvietotas nosegtas ugunsкура vietas. Atpūtas vietu izvietojums dabas taku teritorijā ir daudz biežāk sastopams Krimuldas pusē, savukārt Siguldas pusē būtu nepieciešams veidot jaunus atpūtas punktus. Īpaši vērtīgās atpūtas vietās paveras izcili dabasskati.

¹¹ Gaujas nacionālā parka ainavu estētiskais vērtējums, 2005



APZĪMĒJUMI

- Dabas vērtības
- ✓ Vērtīgs skats uz Gaujas senlejas ainavu
- 9 Īpaši vērtīgs dabas skats
- ▲ Ieejas punkts GNP
- GNP robeža
- Dabas taka

Dabas objekti:

1. Cīruļu iezis un Blusu ala
2. Pikenes krauja un alas
3. Lorupes ieleja
4. Gūtmaņala
5. Velnaļas klintis un alas
6. Pētera ala
7. Kraukļu aiza un ala
8. Viktora ala
9. Mazā ala

Vērtīgi dabas skati:

1. Paradīzes kalns jeb Gleznotājkalns
2. Kropotkinu kapi
3. Livonijas ordeņa pilsdrupas
4. Gaisa trošu ceļš pāri Gaujas senlejai
5. Svētku laukums
6. Pilsētas trase
7. Kordes trase
8. Kaķīškalna trase
9. Ķeizarkrēsls
10. Ķeizarskats
11. Krimuldas pils

Attēls 3. Gaujas nacionālā parka dabas taku izvērtējums

Kopumā dabas takas raksturojamas kā vieglas un vidējas grūtības pakāpes pastaigu takas, grūtības rada nevienmērīgā reljefa dēļ vietām ierīkotas kāpnes, kas potenciāli var liegt pieejamību dažām cilvēku grupām (skatīt 3. attēlu). Lielākajā daļā teritorijas celiņi ir labā stāvoklī, bet dažviet ir novērojamas izstaigātas taku malas un piesārņojums, kas norāda uz paaugstinātu antropogēno slodzi dažos dabas taku posmos. Piesārņojuma mazināšanai ir nepieciešams ierīkot atpūtas vietas ar atkritumu urnām, savukārt takas izmīdījumu var mazināt, marķējot takas malas ar tādiem šķēršļiem kā nozāģēti koku zari, stumbri vai uzbūvētas margas.

Ģeoloģisko apstākļu dēļ pār Gaujas senleju paveras izcili dabas skati. 19. gadsimta sākumā pilsdrupas, muižas ēkas un baznīcas tornis bija skaidri saredzami no Krimuldas pilsdrupām (skatīt 4. attēlu). Šodien tie galvenokārt ir panorāmiski, koku lapotņu ietverti skati pāri Gaujas ielejai uz pretējā krastā esošajiem kultūrvēsturiskajiem objektiem – Turaidas pili, Krimuldas pili. No Krimuldas puses starp koku vainagiem var saskatīt Siguldas Jaunās pils apjomus un Livonijas ordeņa pilsdrupu skatu torni, kā arī Siguldas pilsētas siluetā izšķirt bobsleja trases ēkas un ūdenstornā apveidus (skatīt 5. attēlu).



Attēls 4. Vilhelma Bērta 1810. gada glezna "Skats no Krimuldas pilsdrupām uz Siguldu"



Attēls 5. Skats no gaisa vagoniņa uz Siguldas pilsētu

Šobrīd Siguldā ir vairākas skata līnijas uz pretējo upes krastu pāri Gaujas senlejai. Šādi skati veidojas no Ķeizarskata, Ķeizarkrēsla, Kaķīškalna slēpošanas trases, Kordes trases, bobsleja un kamaniņu trases, Pilsētas trases, trošu vagoniņa, panorāmas rata, pilsdrupu skatu torņa un Gleznotājkalna. No pretējā krasta izcili skati redzami no Turaidas pils, Krimuldas muižas, gaisa trošu vagoniņa pieturvietas, Mīlestības liepas pie Krimuldas pilsdrupām, Vīgvara netālu no Mednieku namiņa, Taurētājkalna. Daudzi perspektīvi skatu punkti šobrīd vēl nav pieejami, jo ir aizauguši vai arī tos ir aizseguši privātīpašumi.



Attēls 6. Aizaudzis skatu punkts pie Svētku laukuma

2.3 SPORTA TŪRISMS

Siguldas pilsētā pieejamas sportiskās aktivitātes, piemēram, pārvietošanās pa pilsētu gan ar velosipēdu, gan citiem sporta rīkiem/ līdzekļiem, pastaigājoties vai skrienot pa gājēju celiņiem, iespējams apmeklēt arī kādu no sporta vai aktīvās atpūtas centriem.

2015. gadā Sigulda novērtēta kā viena no velosipēdistiem draudzīgākajām pašvaldībām Latvijā, ņemot vērā velokultūras attīstību pilsētā un olimpiskās velokrosam atbilstošas trases izveidi.¹² Velotūrisms Siguldā ir labi iedibināts, izveidoti vairāki garāki tūrisma velomaršruti uz tuvākajām pilsētām un ciemiem – Inciemu, Allažiem, Nurmižiem, Līgatni (skatīt 7. attēlu). Ir arī viens reģionāla mēroga maršruts (“Barona desmitās dienas maršruts”). Cauri Siguldai iet arī divi starptautiskie velomaršruti – *Euro 11* un *LatEst* (Latvijas – Igaunijas) velomaršruts. Ikgadējais pasākums “Latvijas Riteņbraucēju Vienības brauciens” un MTB maratona posms palīdz popularizēt velosportu Latvijā. Pie dzelzceļa stacijas atrodas divas velosipēdu nomas ar plašu velosipēdu piedāvājumu.

Pilsētas centrā tiek veidots veloceļu tīkls, lai gan dažos posmos tīkls pārtrūkst, velojoslai saplūstot ar gājēju ietvi. Tādi posmi veidojas Barona ielā gar Siguldas Valsts ģimnāziju, Pils ielā, Leona Paegles ielā u.c. Prioritāri ir attīstāms savienojums starp dzelzceļa staciju un Svētku laukumu, kā arī Krišjāņa Barona ielu, tādējādi noslēdzot veloceļu loku.

Citās pilsētas daļās veloceļi ir fragmentāri un neveido vienotu tīklu, piemēram, Vidzemes šosejas posms no tirdzniecības centra “Šokolāde” līdz R. Blaumaņa ielai un Pulkveža Brieža ielas posms no Jēkaba skvēra līdz Siguldas 1. pamatskolai.

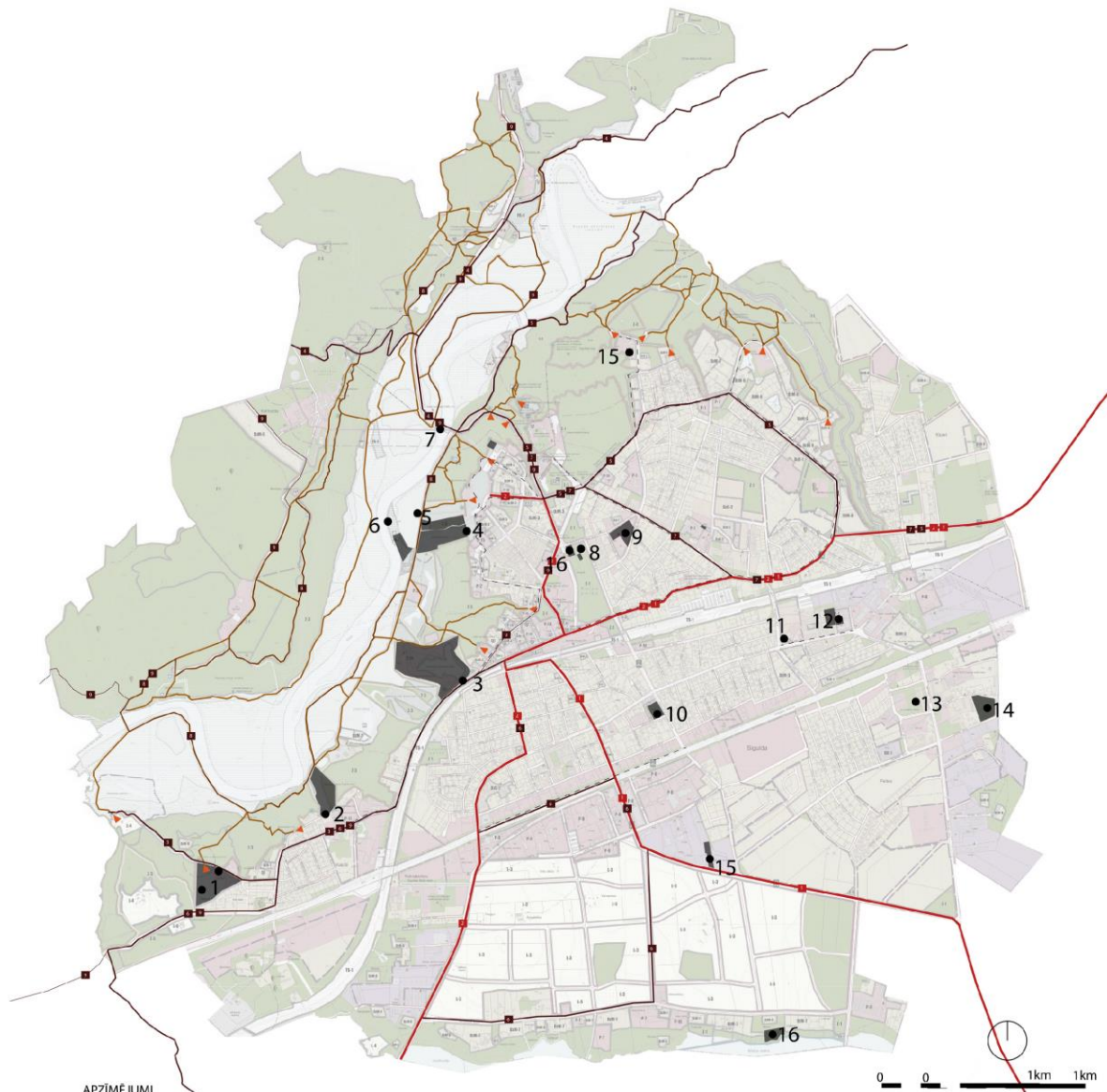
Salīdzinot esošos veloceļus ar piedāvājumiem velotūrisma maršrutiem, pilsētas centrā esošie veloceļi daļēji nodrošina drošu kustību, bet ārpus pilsētas centra velobraucējiem ir jāizmanto gājēju ietves vai brauktuves.

Galvenais laivošanas maršruts pa Gauju ir no Līgatnes caur Siguldu līdz “Rāmkalniem”, kur apskatāmi iežu atsegumi un upes skati. Maršruts ir 40 km garš, to iesaka veikt divu dienu laikā, nakšņojot Siguldā. Siguldā darbojas vairāk nekā 10 uzņēmumi, kas piedāvā laivu un citu ūdens transportlīdzekļu nomu.

Siguldā atrodas bobsleja un kamaniņu trase “Sigulda” ar mākslīgo starta estakādi, *Fischer* Slēpošanas centrs ar saldētu distanču slēpošanas trasi, Siguldas Sporta centrs, vairākas kalnu slēpošanas trases. Siguldā darbojas arī vairāki sporta laukumi, sporta zāles un stadioni, izvietoti vairāki kalnu riteņbraukšanas maršruti un aktīvās atpūtas objekti, piemēram, piedzīvojumu parks “Mežakaķis” un “Tarzāns”, vertikālais vēja tunelis “*Aerodium*”, bouldings u.c., labiekārtota zilā karoga pludmale pie Gaujas.

Papildu sporta infrastruktūrai ik gadu tiek rīkoti aptuveni 200 dažādi sporta pasākumi, to skaitā pasaules līmeņa sacensības bobslejā, skeletonā un kamaniņu braukšanā, Latvijas riteņbraucēju Vienības brauciens, Siguldas pusmaratons, Siguldas kalnu maratons, starptautiska mēroga badmintona turnīri, distanču un kalnu slēpošanas sacensības, skrituļslidošanas sacensības u.c.

¹² <https://www.sigulda.lv/public/lat/jaunumi/11201/>



APZĪMĒJUMI

- Pastaigu takas
- Starptautiskie tūrisma velo maršruti
- Starppilsētu tūrisma velomaršruti
- Lokālie tūrisma velomaršruti
- Esošie izbūvētie velocelņi
- ▲ Ieejas GNP
- Velomaršruta apzīmējums (skatīt Velomaršrutu ekspikāciju)
- Aktīvās rekreācijas teritorijas

Velomaršruti

- 1 - Euro Velo 11
- 2 - LatEst Tour
- 3 - Sigulda - Murjāni
- 4 - Sigulda - Inciems
- 5 - Sigulda - Līgatne
- 6 - Sigulda - Ālāži
- 7 - Barona takas desmitās dienas maršruts
- 8 - Siguldas MTB trase
- 9 - 22. Latvijas ritenbraucēju Vienības brauciena maršruts Siguldas pilsētas robežās

Aktīvās atpūtas un Sporta vietas Siguldā:

1. Fischer slēpošanas centrs, stadions
2. Atrakciju parks "Meža kakis", slēpošanas trase "Kakškalns"
3. Bobsleja un kamanīņu trase
4. Pilsētas slēpošanas trase
5. Atrakciju parks "Tarzāns"
6. Siguldas pludmales pie Gaujas, pludmales volejbola laukumi
7. Gumijlēšana
8. Raina parka bērnu pilsētiņa, skeitparks, basketbola laukums, tenisa korti
9. Siguldas sporta centrs, baseins, slidotava
10. Depo stadions
11. Bērnu rotaļu laukums Jēkaba laukumā
12. Siguldas 1. pamatskolas stadions
13. Bērnu rotaļu laukums Peltēs
14. Stadions Peltēs
15. Siguldas sporta skola Gāles ielā 29
16. Peldvieta pie Matīņu ezera

Attēls 7. Sporta tūrisms Siguldā

2.4 KULTŪRAS TŪRISMS

Kultūras atpūtas iespējas nodrošina tādas pasākumu telpas kā koncertzāles, kultūras nami, baznīcu telpas, skolu un bērnudārzu zāles, semināru telpas, kā arī pasākumu laukumi, radot iespēju baudīt kultūras pasākumus dabas vidē. Spilgtākie ikgadējie pasākumi Siguldā ir Starptautiskie Siguldas Opermūzikas svētki, brīvdabas koncerti Siguldas pilsdrupās, Siguldas svētki, Šūpoļu festivāls Lieldienās un Stādu parāde. Kultūras pasākumu vietu izvietojums pilsēttelpā veido pilsētas kultūras centru. Tas veidojas teritorijā starp Pils un Raiņa ielu un no Gaujas senielejas līdz dzelzceļa stacijas laukumam (skatīt 8. attēlu).

Siguldas pilsētā atrodas arī 44 valsts aizsargājami kultūras pieminekļi - 29 valsts nozīmes un 15 vietējas nozīmes pieminekļi, kas ar savu kultūrvēsturisko vērtību veido un izceļ Siguldas pilsētas centra daļu.¹³ Pilsētas centrā atpazīstamu personību pieminekļi papildina pilsētas kultūras telpu, tie ir vidē izcelti un kopti. Ārpus pilsētas centra izvietotie pieminekļi ir grūti pamanāmi, piemēram, Felicitas Ertneres piemineklis Peltēs, piemineklis 2. Pasaules karā kritušajiem kareivjiem Gāles ielā 1, kā arī Kaķīškalnā esošais piemineklis karavīriem. Pie veiksmīgiem piemēriem var minēt pieminekļus Rūdfolfam Blaumanim, Krišjānim Baronam, skulptūru "Daina" un pieminekli "Lielā Stēla". Kultūras pieminekļu detalizētāku izpēti un novērtējumu skatīt Siguldas identitāti veidojošā tematiskā plānojuma III sadaļā "Kultūrvēsturisko vērtību izpēte un saglabāšanas metodika".

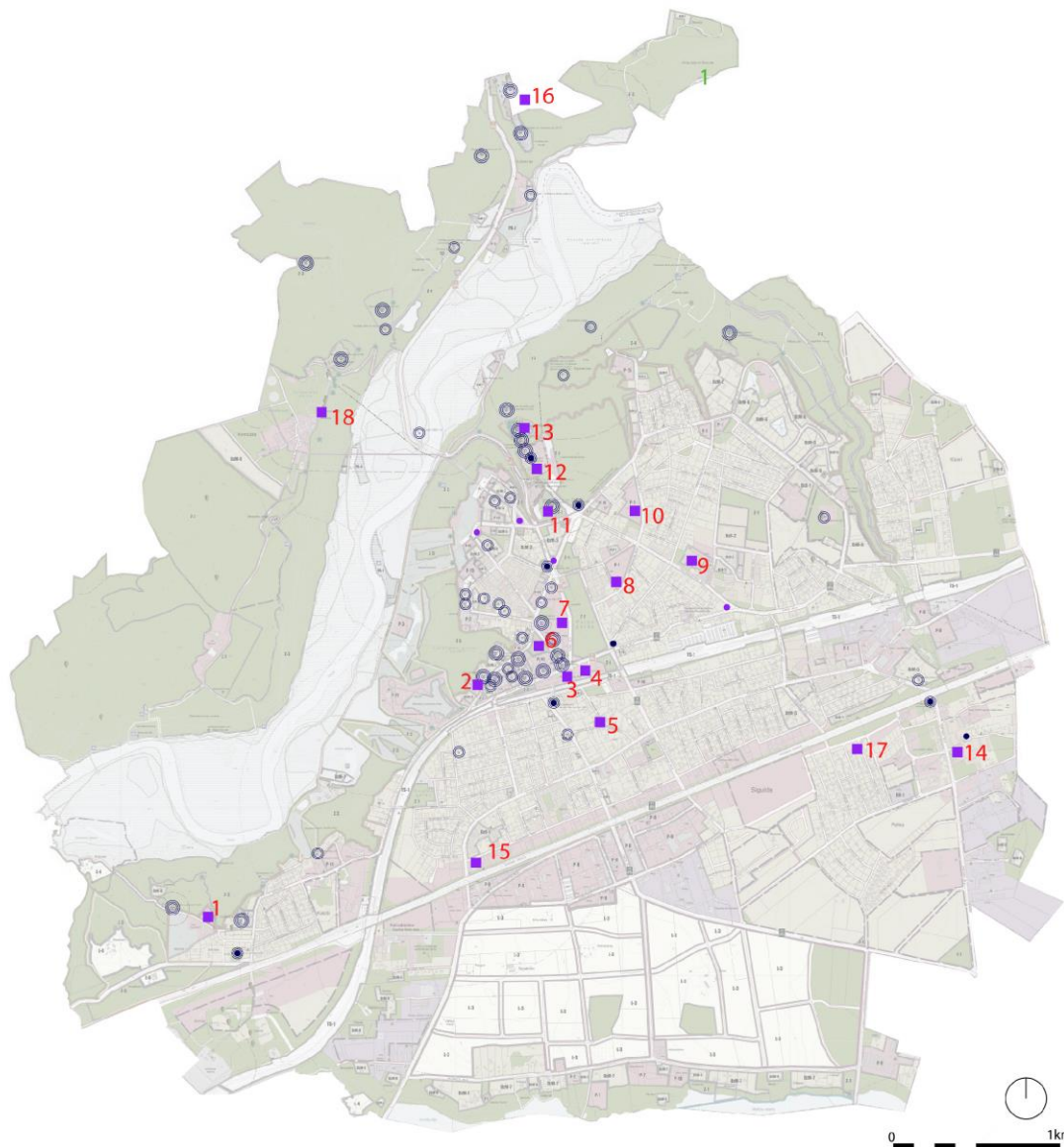
Pilsēttelpā ir arī izvietoti vairāki vides objekti: "Atslēgas", "Skudra", Laimas pulkstenis, metāla skulptūras pie ūdenstornā u.c.

Pasākumu popularitāte veicina tūrisma palielināšanos, kas rada pilsētas satiksmes apgrūtinājumus. Tie ir saistīti ar automašīnu novietošanu pasākumu laikā. Pēc P/A "Siguldas Attīstības aģentūras" sniegtajiem datiem Siguldas pils kvartāls spēj uzņemt vienlaicīgi līdz 5000 apmeklētāju, bet Svētku laukums – līdz 10 000. Apmeklētu pasākumu laikā, piemēram, Latvijas Stādu parādes laikā ir daudz tehnisko un satiksmes apgrūtinājumu, jāveido pagaidu stāvvietas automašīnu novietošanai.

Dzelzceļa stacijas laukumā rīkotajos pasākumos konceptuāli plānotas līdz 5000 vietas. Bobsleja un kamaniņu trase spēj uzņemt līdz 2000 skatītāju. Siguldas Sporta centrs spēj uzņemt aptuveni 2000 apmeklētāju.

Īpaša uzmanība satiksmes organizācijai un automašīnu novietošanai ir jāpievērš rudenī (septembra un oktobra mēnešu nedēļas nogalēs), kad tūristi steidz apskatīt Gaujas senlejas krāšņos dabasskatus.

¹³ Siguldas novada Kultūras nozares attīstības stratēģija 2016. – 2020.gadam.



APZĪMĒJUMI

- Vietējās nozīmes kultūrvēsturisks piemineklis
- Valsts nozīmes kultūrvēsturisks piemineklis
- 1 Kultūras pasākumu telpa
- Piemineklis
- Vides objekts

1. Laurenču skola
2. Siguldas koncertzāle "Baltais Flīģelis"
3. Stacijas laukums, Tūristu informācijas centrs
4. Kultūras un mākslas telpa "Siguldas tornis"
5. Siguldas Romas katoļu baznīca
6. Maija parks
7. Siguldas Kultūras centrs
8. Siguldas vidusskola
9. Siguldas Valsts ģimnāzija
10. Siguldas novada bibliotēka

11. Siguldas Evanģēliski luterniskā baznīca
12. Siguldas Jaunā pils un muižas centrs
13. Livonijas ordeņa Siguldas pils un estrāde
14. Siguldas novada kultūras nams
15. Kinoteātris "Lora"
16. Turaidas muzejrezervāts
17. Veco datoru muzejs
18. Krimuldas muiža

Attēls 8. Siguldas kultūras pasākumu norises vietas un apskates objekti

2.5 VESELĪBAS TŪRISMS

“Siguldas slimnīcā” darbojas Rehabilitācijas nodaļa ar tajā ietilpstošo Sporta medicīnas nodaļu, kas sniedz atbalstu sportistiem traumu gadījumā. Piesaistot ārvalstu pacientus ārstnieciskām procedūrām, “Siguldas slimnīca” jau vairākus gadus ir lielākais medicīnas tūrisma eksportētājs Latvijā. 2015.gadā tika atklāts Stereotaktiskās radioloģijas centrs, piedāvājot audzēju ārstēšanu ar Austrumeiropā modernāko robotu – CyberKnife M6.

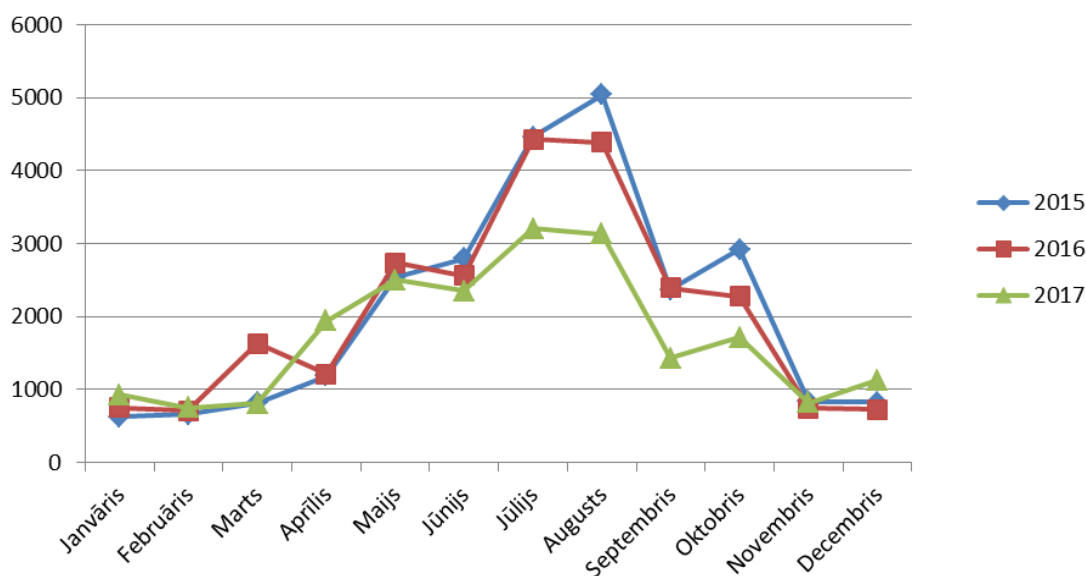
Divas reizes gadā Siguldā tiek organizēta Veselības un sporta nedēļa. Tās laikā Siguldas iedzīvotāji var izmantot dažādas veselību veicinošas aktivitātes. Iedzīvotājiem ir iespēja piedalīties veselības un sporta aktivitātēs, klausīties lekcijas, piedalīties diskusijās un praktiskās nodarbībās, gūstot vērtīgu informāciju par veselīgu un aktīvu dzīvesveidu, kā arī garīgo veselību. Pasākumu organizēšanā ir iesaistītas Siguldas novada sporta organizācijas, kas piedāvā bezmaksas nodarbības sporta klubos un brīvā dabā.

Ikdienā Siguldā un citos novada centros notiek bezmaksas sporta nodarbības sertificētu treneru vadībā. Nodarbībās ir ietvertas dažāda veida aktivitātes: skriešana, soļošana, nūjošana, vispārattīstošās fiziskās sagatavotības nodarbības, vingrošana, orientēšanās.

2.6 TŪRISMA OBJEKTU APMEKLĒJUMS UN PASĀKUMU KALENDĀRS

Izteikts viesu pieplūdums Siguldas novadā ir novērojams līdz ar pavasara iestāšanos, visvairāk tūristu var novērot vasaras mēnešos, kā arī īpaši jāatzīmē septembra beigu un oktobra sākuma nedēļas. Salīdzinoši mazāk viesu pilsētā ir ziemas mēnešos (skatīt 9. attēlu).

SIGULDAS NOVADA APMEKLĒTĀJU SADALĪJUMS PA MĒNEŠIEM



Attēls 9. Siguldas novada apmeklētāju daudzums triju gadu griezumā¹⁴

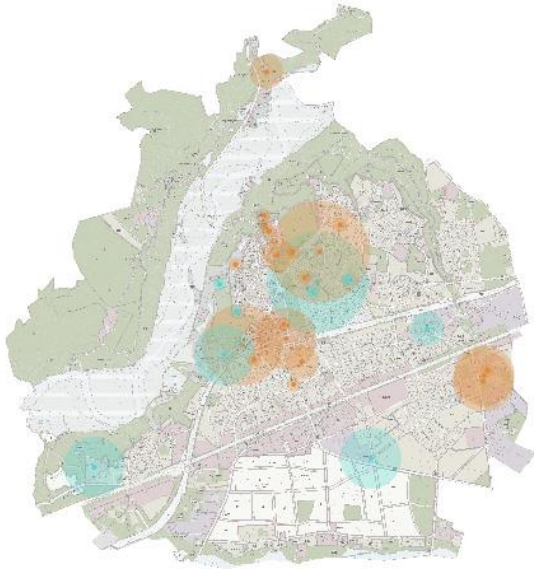
Izvērtējot sporta un kultūras pasākumu kalendāru, var secināt, ka Siguldas trijos sporta centros – Fischer Slēpošanas centrā Puķu ielā 4, Siguldas Sporta centrā A. Kronvalda ielā 7 un Siguldas sporta skolā Gāles ielā 29 pasākumu iespējas visa gada garumā ir stabilas. Ziemas mēnešos aktīva sporta notikumu vieta ir arī bobsleja un kamaniņu trase, Kaķīškalna trase un Pilsētas trase.

Savukārt kultūras pasākumi pavasara, rudens un ziemas mēnešos lielākoties notiek pilsētas centrālajā daļā (starp dzelzceļa staciju un koncertzāli “Baltais flīģelis”), nostiprinot to kā pilsētas centru. Vēl viens izteikts kultūras pasākumu centrs veidojas Siguldas pagasta kultūras namā. Vasaras mēnešos kultūras pasākumu slodze pārvietojas uz Gaujas senlejas pusi – Siguldas pilsdrupu estrādei ieņemot galveno kultūras pasākumu vietu (skatīt 10. attēlu).

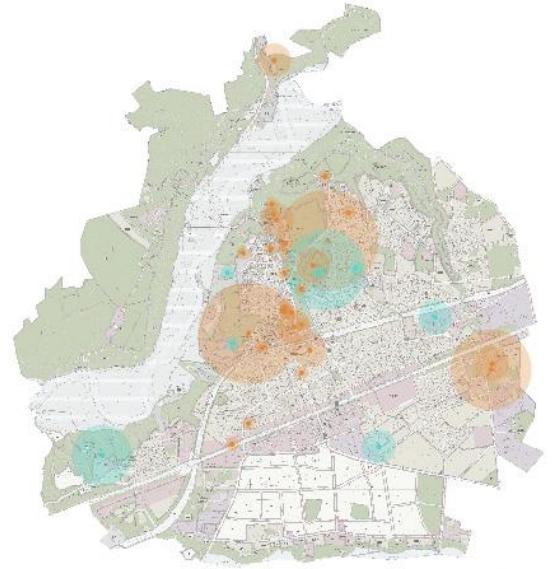
Siguldas novadā viesu izmitināšanai ir 25 naktsmītnes, no kurām novadā⁹ ir viesnīcas. Siguldā kopumā ir vismaz 25 dažāda veida sabiedrisko ēdināšanas pakalpojumu sniedzēji, no tiem lielākā daļā ir restorāni, pārējie – kafējnīcas, krogi un *bistro*.

¹⁴ Siguldas novada Tūrisma informācijas centra statistika

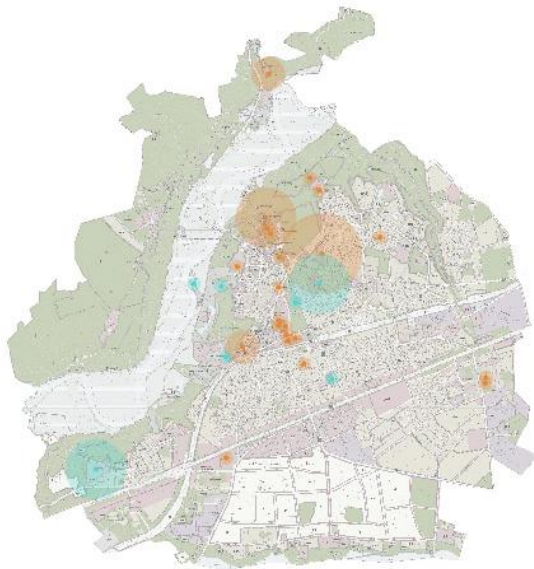
Ziema



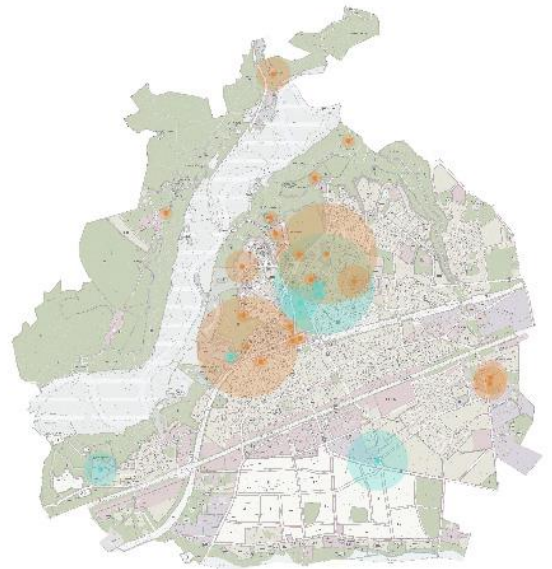
Pavasaris





Vasara



Rudens



APZĪMĒJUMI

-  Kultūras un mākslas pasākumi
-  Veselības un sporta pasākumi

Attēls 10. Siguldas kultūras un sporta pasākumu vietas un intensitāte atkarībā no gadalaika¹⁵

¹⁵ balstoties uz Siguldas novada 2017. gada pasākuma kalendāru

2.7 AUTOMAŠĪNU NOVIETOŠANA PASĀKUMU LAIKĀ

Visērtākais transporta veids ir automašīnas, ko ikdienā izmanto Siguldas pilsētas iedzīvotāji un pilsētas viesi. Siguldā ir liels autotransporta pieplūdums atpūtas un sporta pasākumu dienās, vasaras un rudens mēnešos, tāpēc ir izbūvēti lielas ietilpības stāvlaukumi, kas ikdienā ir gandrīz tukši. Automašīnu novietņu izvērtējumu un attīstības priekšlikumus skatīt Siguldas identitāti veidojošā tematiskā plānojuma I sadaļā “Satiksmes infrastruktūras plānošana” 5.nodaļā.

2.8 TEMATISKIE TŪRISMA MARŠRUTI

Dabas aizsardzības pārvaldes un Siguldas apjomīgākā programma ārvalstu tūristu piesaistei ir kopīgā sadarbība Gaujas Nacionālā parka tūrisma biedrības un apkārtējo pašvaldību veidotajā klasterī ar zīmolu “Enter Gauja”. Tā ietvaros tika izstrādāti 30 dabas maršruti, daudzveidīgi informatīvie materiāli un jauni tūrisma produkti. Projekta ietvaros ir izveidoti Siguldas novada tematiskie maršruti: daba, vēsture, kultūra, aktīvā atpūta, svētki, veselības procedūras, ziema, muižas, ģimenēm, biznesam.¹⁶

Siguldas tūrisma mājaslapā un mobilajā lietotnē ir pieejama tūrisma sadaļa, kurā atrodama informācija par Siguldā apskatāmajiem objektiem, izvēloties kādu no pastaigu maršrutiem.

3. REKREĀCIJAS TERITORIJU IEDALĪJUMS UN RAKSTUROJUMS

Siguldas iedzīvotāju un viesu atpūta notiek pilsētas publiskajā ārtelpā, kas ir nozīmīga daļa pilsētas ikdienas dzīvē – tā ir kā āra dzīvojamā istaba. Rekreācijas teritorijas var iedalīt divējādi – gan balstoties uz teritorijas fiziskajām īpašībām, gan uz tajās notiekošajām aktivitātēm (skatīt 3.tabulu).

Tabula3. Publiskās ārtelpas iedalījums pēc fiziskajām pazīmēm

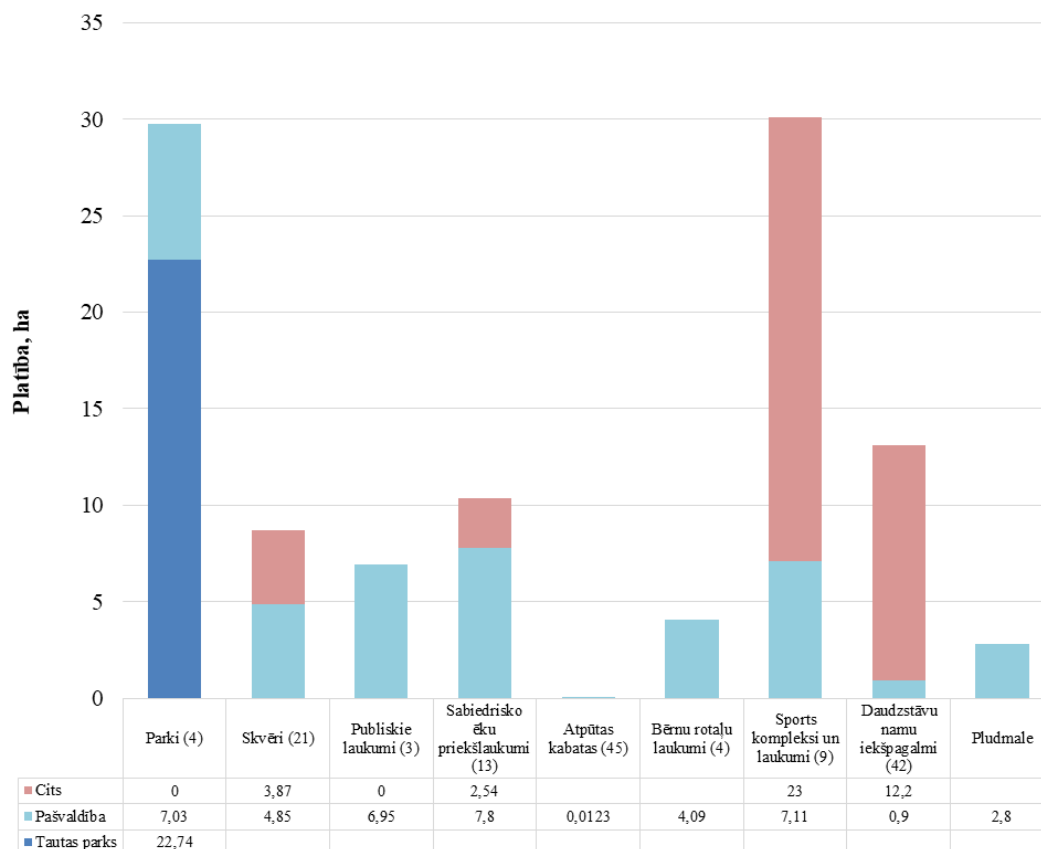
Publiskā ārtelpa			Daļēji publiskā ārtelpa
Ielu telpa	Zaļumvietas	Laukumi	
Ietves, veloceļi, atpūtas vietas gar ielām, sabiedriskā transporta pieturas, āra kafejnīcas	Gaujas nacionālais parks, mežaparks, parks, skvērs, pludmale, tauvas josla, ielu apstādījumi, kapsētas.	Publiskie laukumi un sabiedrisko ēku priekšlaukumi	Daudzdzīvokļu namu pagalmi

¹⁶ <http://www.entergauja.com/lv/>

Veiksmīga publiskā ārtelpa piesaista investīcijas, lietotājus un dažāda rakstura aktivitātes, tādējādi radot lielāku drošības sajūtu, paaugstinot nekustamā īpašuma vērtību, radot iespēju jaunām ekonomiskām darbībām, kā arī uzlabojot dzīves kvalitāti.

Kopumā iedzīvotāju un viesu rekreācijai Siguldā ir atvēlēti aptuveni 100 ha (neieskaitot Gaujas nacionālo parku un pilsētas ielu telpu). Siguldas pilsētā tika konstatētas 142 dažāda izmēra un funkciju publiskās atpūtas vietas, no kurām 45 ir atpūtas kabatas ietvju malās (ietverot 23 sabiedriskā transporta pieturas ar soliņu), 41 daudzdzīvokļu namu iekšpagalmi, kā arī 3 laukumi, 13 sabiedrisko ēku priekšlaukumi, 21 skvērs, 4 parki, 9 sporta kompleksi un stadioni, 4 pašvaldības apsaimniekoti bērnu rotaļu laukumi, 1 pludmale. Lielāko daļu pilsētas rekreācijas teritorijas veido pilsētas zaļumvietas – parki un skvēri, kā arī daudzdzīvokļu namu pagalmi, savukārt vismazāko – atpūtas kabatas gar ielu malām (skatīt 11. attēlu).

Siguldas rekreācijas teritorijas ¹⁷



Attēls 11. Siguldas rekreāciju teritoriju klasifikācija

Rekreācijas telpas var tikt izmantotas gan aktīvai atpūtai, gan arī pasīvai atpūtai. Lielākā daļa parku un laukumu izmantojami gan aktīvai, gan pasīvai atpūtai, atbilstoši publiskajā ārtelpā esošajam labiekārtojumam un dabas resursiem (12. attēls).

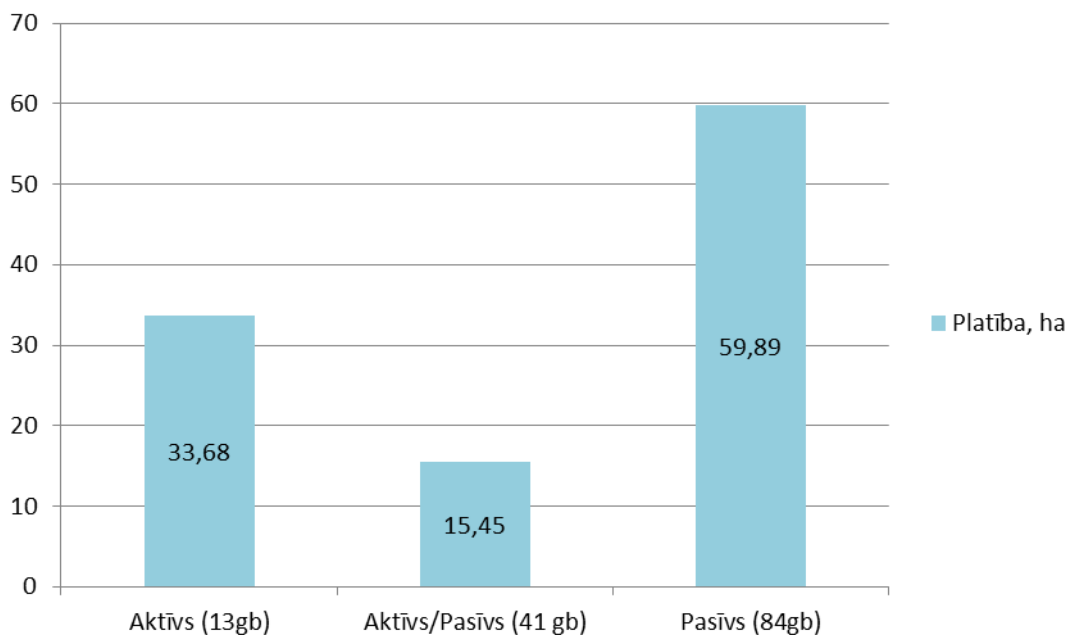
¹⁷ Neieskaitot Gaujas nacionālā parka teritoriju.

Pasīvās atpūtas būtība ir radīt vizuālu un/ vai psiholoģiskās atbrīvošanās izjūtu no ikdienas pilsētas dzīves iespaيدا. Pasīvās atpūtas telpā svarīgāks ir dabas vai kādas aktivitātes baudījums, nevis līdzdalība. Pasīvās atpūtas aktivitātes ir sauļošanās pludmalē, kā arī dabas teritorijas vai kultūrvēsturiskas teritorijas apmeklējums.

Pasīvās atpūtas vietas pilsētā ir kultūras pasākumu norišu vietas – koncertzāles, konferenču vietas, kā arī cilvēku satikšanās, atpūtas, pastaigu vietas publiskajā ārtelpā. Publiskās ārtelpas veidi: publiskie laukumi, pastaigu takas/celiņi, skatu punkti un zaļumvietas. Bieži vien publiskās ārtelpas labiekārtojums ir minimāls:

- piknika vietā – galdī, soliņi, atkritumu urnas,
- dabas vērošanas vietās – skatu laukums vai platforma,
- dabas vērtību vai kultūrvēsturiskās apskates objektos – soliņi, atkritumu urnas.

REKREĀCIJAS TERITORIJU SADALĪJUMS PĒC AKTIVITĀŠU INTENSITĀTES¹⁸



Attēls12. Siguldas pasīvo un aktīvo atpūtas teritoriju sadalījums

Aktīvā atpūta ietver darbības, kas rada fizisku piepūli, kā komandu sporta veidi (futbols, basketbols, teniss u.c.) vai individuālas aktivitātes – skriešana, peldēšana, riteņbraukšana, rotaļāšanās u.c. Bieži vien aktīvās atpūtas nodrošināšanai ir nepieciešams specifisks labiekārtojums, bez kura fiziskā aktivitāte ir ierobežota vai neiespējama - sporta inventārs, sporta laukumu marķējums, rotaļu iekārtas u.tml.

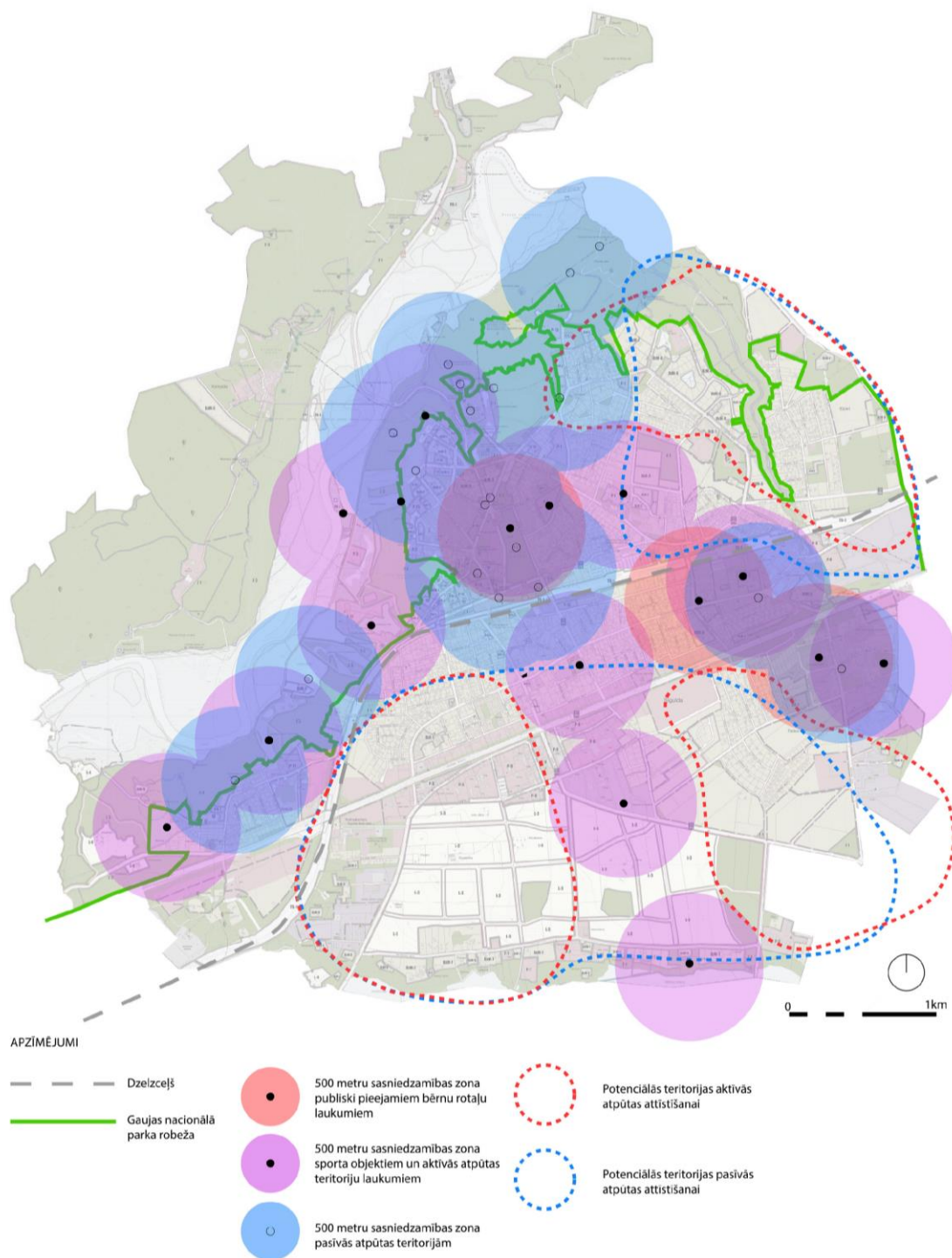
Siguldā ir gan pasīvās atpūtas, gan aktīvās atpūtas teritorijas. Dažas no tām var klasificēt gan kā pasīvās, gan aktīvās atpūtas teritorijas, piemēram, daudzdzīvokļu namu pagalmi ar bērnu rotaļu laukumiem, taču kopumā vairāk vietas ir atvēlētas pasīvai atpūtai.

Atpūtas vietu pieejamība, sasniedzamība un labiekārtojums ir galvenie priekšnosacījumi jebkura veida atpūtas nodrošināšanai. Lielākā daļa cilvēku būtu ar mieru nostāigāt 300 līdz 400 metrus piecās minūtēs (ar ātrumu 4km/h), bet cilvēkiem ar kustību traucējumiem un veciem cilvēkiem piemērotākais attālums starp atpūtas vietām būtu 100 metru intervālā.¹⁸

Pēc sasniedzamības izpētes veikšanas tika konstatēts, ka publisku pasīvās atpūtas teritoriju pietrūkst savrupmāju dzīvojamās apkaimēs virzienā no dzelzceļa sliedēm līdz Vidzemes šosejai un gar Televīzijas ielu. Savukārt teritorijās uz dienvidiem no Vidzemes šosejas un Ķīparu savrupmāju apkaimē trūkst gan pasīvās, gan aktīvās atpūtas teritorijas (skatīt 13. attēlu).

Visas atpūtas vietas un apskates objekti veido Siguldas rekreācijas teritoriju tīklu un to izvietojums pilsētas telpā kļūst par Siguldas reprezentatīvo centru – tas veidojas starp bobsleja un kamaniņu trasi, dzelzceļa staciju, Svētku laukumu un pilsdrupu estrādi. Visvairāk rekreācijas objektu atrodas gar Pils un Raiņa ielu, kas ir pilsētas galvenie rekreācijas koridori. Kā daļēji rekreācijas koridori izveidojušies arī A. Kronvalda iela un Skolas iela ar Siguldas Sporta centru un bibliotēku, savienojoties ar Tautas parku, kā arī Kalna iela, Ausekļa iela un Šveices iela, veidojot ziemas sporta veidu rekreācijas koridoru.

¹⁸ Jan Gehl, *Life between buildings*, 2011.



Attēls 13. Aktīvās un pasīvās atpūtas teritoriju sasniedzamība un pārklājums

3.1 PILSĒTAS REPREZENTATĪVĀS TERITORIJAS

Ieejas punkti pilsētā rada pirmo iespaidu par Siguldā. Siguldā ir četri izteikti ieejas punkti:

- Izbraucot cauri liepu alejai no Jūdažu (P8 šoseja) puses, paveras plašs skats uz Siguldas panorāmu. Vietzīmes veido Siguldas televīzijas tornis un Lauktechnikas skurstenis.

- Izbraucot uz Siguldas tiltu no Turaidas puses, skatu veido plašā Gaujas ielejas panorāma. Par pilsētas tuvumu atgādina gaisa trošu vagoniņš.
- Iebraucot no Rīgas puses, pirmo iespaidu par Siguldu rada Kaķīškalna pildrežģa tipa ēkas, kas atgādina Alpu kalnu ciematu apbūvi. No gaisa tilta paveras plašs skats pār mežonīgu pļavu, kur panorāmas dominanti veido ūdenstornis. Gar ceļa vienu pusi veidojas liepu rinda.
- Braucot caur bērzu aleju no Līgatnes puses, neveidojas asociācija, ka iebraucam Siguldas pilsētas robežās, trūkst vietzīmju, kas skaidri iezīmētu pilsētas tuvumu.

Iebraucot pilsētā ar sabiedrisko transportu, rodas dažādas sajūtas. Ierodoties ar starppilsētu autobusu, kas pietur uz Vidzemes šosejas, vide neatspoguļo Siguldas lielāko vērtību – dabas tuvumu. Savukārt, ierodoties Siguldā ar vilcienu, pēdējais ceļa posms ved gar Kalna un Šveices ielu, kur pie bobsleja un kamaniņu trases potenciāli varētu redzēt Gaujas ieleju, bet to bloķē blīvs egļu dzīvžogs. Savukārt, izkāpjot no vilciena, paveras tāls skats uz bobsleja un kamaniņu trasi (skatīt 14. attēlu).



Attēls 14. Skats pār dzelzceļu uz Bobsleja un kamaniņu trasi

Ielas ar koku alejām ir viena no Siguldas atpazīstamības zīmēm – koku vainagu apēnotā Pils iela ir iecienītākais ceļš no dzelzceļa stacijas uz citiem pilsētas apskates objektiem.

3.2 ESOŠĀS REKREĀCIJAS TERITORIJAS SIGULDĀ

Rekreācijas teritoriju tīklu pilsētā veido publiski pieejama, labiekārtota, droša pilsētas ārtelpa. 2018. gada jūnijā tika veikts atpūtas infrastruktūras elementu apsekojums Siguldā. Tika identificētas divas galvenās pasīvās atpūtas grupas: atpūtas vietas Siguldas laukumos un zaļumvietās un pasīvās atpūtas elementi pilsētas ielu telpās. Savukārt aktīvās atpūtas teritorijas veido sporta kompleksi, sporta laukumi, slēpošanas trases, bērnu rotaļu laukumi un pludmale.

3.3 ATPŪTAS VIETAS IELU TELPĀ (SARKANO LĪNIJU ROBEŽĀS)

Atpūtas vietas pilsētas ielu telpā ir paredzētas īslaicīgai atpūtai, tās sastāv no minimāla labiekārtojuma elementu komplekta – bruģēta laukuma, sola un atkritumu urnas. Siguldā tās ir izvietotas gar pilsētas maģistrālajām ielām. Kopumā ir sastopami 3 atpūtas kabatu tipi – atpūtas kabatas jeb ietvju paplašinājumi ar soliņu un atkritumu urnu, atpūtas laukumi ar

piknika galdu, atkritumu urnu, informācijas stendu un velosipēda novietnēm un autobusu pieturas ar solu, atkritumu urnu un dažos gadījumos nojumi. Esošo atpūtas vietu izvietojuma plānu skatīt 4. pielikumā un tabulu skatīt 5. pielikumā.

Mazās atpūtas kabatas (skatīt 15. attēlu) ir aprīkotas ar solu un atkritumu urnām, kas izvietotas uz cietā seguma. Siguldā ir trīs veidu kabatu formas – taisnstūrveida, pusloka un trapecveida. Visā pilsētas publiskajā telpā izmantoti vienādi labiekārtojuma elementi, kas rada vienotības un sakārtotības iespaidu. Stilistiski soliņiem un atkritumu urnām izmantotie materiāli (koka detaļas) ir savstarpēji saskaņoti, bet atsevišķos gadījumos krāsojuma tonis atšķiras. Noēnojuma trūkums ir galvenais traucēklis esošajās atpūtas vietās.

Atpūtas vietas var būt bez apstādījumiem, ar spontāni izveidotiem apstādījumiem un ierīkoti apstādījumiem. Spontānie apstādījumus veido vairāku krūmu grupas, kas bez attiecīgas kopšanas ir pārauguši vai ieauguši labiekārtojuma elementos. Vietās ar ierīkoti apstādījumiem var novērot, ka krūmu rinda ir izveidota pārāk tālu, veidojot aptuveni 1m platu zāliena joslu, kas apgrūtina apsaimniekošanu.




Attēls 15. Atpūtas vietas gar ietvēm: a) Stacijas parkā, b) Šveices ielā, c) Kalna ielā, d) Dārza ielā

Atpūtas laukumi stilistiski atšķiras no pārējām atpūtas vietām (skatīt 16. attēlu). Mēbelēm ir raksturīgs spilgts sarkans metāla detaļu tonis un izteikti moderns siluets. Pilsētā tādas ir sastopamas sešos punktos, no kuriem divos ir velosipēdu novietnes. Savukārt pārējie četri atrodas pie bobsleja un kamaniņu trases, Svētku laukumā pie panorāmas rata, Mazās Pēteralas ielā pie ieejas GNP, Miera un Līvkalna ielas krustojumā. Tie veidoti uz bruģēta laukuma un aprīkoti ar piknika galdiņu un 1 vai 2 soliņiem ar atzveltnēm, atkritumu urnu, augstajām velosipēdu novietnēm, planšeti ar Siguldas karti un galvenajiem apskates objektiem.



Attēls 16. Labiekārtotas īslaicīgās atpūtas vietas: a) Miera ielā, b) Šveices ielā, c) Mazajā Pēteralas ielā, d) Svētku laukumā

Autobusu pieturas arī var uzskatīt par īslaicīgu atpūtas vietu. Dažās Siguldas autobusu pieturās ir nojumes, dažās ir soli un atkritumu urna, dažās ir tikai pieturas zīme. Ieteicams visas sabiedriskā transporta pieturvietas veidot ar nojumi vai vismaz nodrošināt ar minimālo labiekārtojuma komplektu – solu un atkritumu urnu. Sabiedriskā transporta pieturās atkritumu urnām ir atšķirīga forma un materiāls, nekā citām pilsētā izvietotajām atkritumu urnām (skatīt 17. attēlu).



Attēls 17. Sabiedriskā transporta pieturu tipi un labiekārtojums: a) Ziedu ielā, b) Vidzemes šosejā

3.4 LAUKUMI UN SABIEDRISKO ĒKU PRIEKŠLAUKUMI

Siguldas pilsēttelpā ir 3 laukumi un 13 sabiedrisko ēku priekšlaukumi. Sabiedrisko ēku priekšlaukumus veido skolu, pašvaldības iestāžu, sporta objektu priekšlaukumi. Pilsētas telpā tie atrodas Siguldas centrālajā daļā, kā arī pie Siguldas 1. pamatskolas un Siguldas pagasta kultūras nama. Lielākie laukumi atrodas gar Gaujas nacionālā parka robežu – Svētku laukums un laukums pie Siguldas pils.

Laukumos brīvā zaļumu platība vidēji ir 36%. Visvairāk izsauļots ir dzelzceļa stacijas laukums (2% brīvā zaļumu teritorija) (skatīt 18.attēlu). Laukumu apstādījumu struktūru veido koku un krūmu stādījumi pa laukuma perimetru un dekoratīvo krūmu, ziemciešu un vasaras puķu kompozīcijas laukuma centrālajā daļā. Labiekārtojuma elementi lielākoties ir savstarpēji nesaskanīgi: klasiskā silueta parka soli kontrastē ar laternu moderno siluetu un ar atkritumu urnām. Katrā laukumā ir atšķirīga dizaina atkritumu urnas, kas vizuāli neieklājas apkārtējā vidē.



Attēls 18. Siguldas dzelzceļa stacijas laukums

3.5 PARKI UN SKVĒRI

Siguldā parku un skvēru struktūru veido vēsturiski izveidojusies zaļā zona, kas atrodas pilsētas centrālajā daļā. Mazstāvu apbūves zonā starp dzelzceļa līniju un Vidzemes šoseju, kā arī Peltēs parki nav veidoti. Šajās pilsētas daļās zaļā struktūra ir sadrumstalota.

Siguldas pilsēttelpā tika identificēti 4 parki – Raiņa parks, Saules parks, Kropotkina skvērs un Tautas parks. No tiem 3 atrodas pilsētas centrā, kur ir labi attīstīta ceļu infrastruktūra. Iespējams, parku nozīmi pilsētā mazina Gaujas nacionālā parka tuvums. Saules parks atrodas ārpus pilsētas centra, teritorija nav labiekārtota un nav arī nepieciešamās ceļu infrastruktūras, lai nodrošinātu pietiekamu pieejamību. Tautas parks platības ziņā ir vislielākais (22ha), taču parka potenciāls netiek izmantots. Tautas parka meža daļā ir izveidotas meža takas, kas ir izmantojamas tikai labos laika apstākļos un nav pieejamas visām sabiedrības grupām.

Parkos un skvēros zaļās zonas platība vidēji ir 80%. Zaļumvietu apstādījumu struktūru veido koku stādījumi, pie atpūtas vietām veidotas krūmu un ziemciešu vai vasaras puķu kompozīcijas dobēs vai augu konteineros. Ieteikumus zaļumvietu apstādījumu kopšanā skatīt Siguldas identitāti veidojošā tematiskā plānojuma VI sadaļā “Zaļumvietu attīstība un pārvaldība” 7. nodaļā.

Skvēri ir veidojušies starp ielu krustojumiem un to galvenā funkcija ir gājēju tranzīts un īslaicīga atpūta. Siguldā skvēri atrodas pie galvenajām pilsētas ielām, tāpēc ir nodrošināta pieejamība gan gājējiem, gan velosipēdistiem, gan autobraucējiem. Skvēru apstādījumu struktūru veido koku, krūmu stādījumi, kā arī ziemciešu un vasaras puķu kompozīcijas. Lielākajā daļā skvēru ir nepieciešamais labiekārtojums rekreācijas nodrošināšanai, taču daudzos nav izveidota apgaismojuma sistēma, kas padara tos nedrošus diennakts tumšajā laikā.

Kopumā visos parkos un skvēros pasīvās atpūtas vietās ir izmantota viena dizaina atpūtas sols, atkritumu urnas un laternu stabi. Tas rada vienotību pilsētas stilā – ir atpazīstamas vietas, kas asociējas ar atpūtu. Turklāt labiekārtojuma elementi nav veidoti pēc kopēji saskanīga dizaina – klasiskas formas parka sols un atkritumu urna ar koka dēļu apdari veido komplektu, bet ir kontrastā ar mūsdienīga silueta sudrabetām metāla apgaismojuma laternām. Labiekārtojuma elementi ir uzturēti un nav bojāti. Vienkrāsains vai divu krāsu betona bruģakmens ir izplatītākais seguma veids, kas ir labi uzturēts un ir vizuāli labā stāvoklī.

Atpūtas vieta Siguldas kapsētas ieejas zonā ir nozīmīgs ieejas punkts Gaujas nacionālajā parkā. Tas ved pie Kropotkinu dzimtas kapiem un tālāk pa dabas takām uz Gleznotājkalnu vai Siguldas pili. Kapsētas atpūtas vietu veido no betona plāksnēm veidots laukums, kur izvietoti soli un atkritumu urna, kas stilistiski izskatās, it kā būtu savākti no pārpalikumiem – soliņi ir dažādi, atkritumu urna ir līdzīga pilsētā esošajām, bet par Gaujas nacionālā parka tuvumu liecina tam raksturīgā lietussarga tipa koka nojume (skatīt 19. attēlu). Taču nav norādes uz ieeju Gaujas nacionālā parka takās vai informācijas par tālākajiem apskates objektiem.



Attēls 19. Atpūtas vietas labiekārtojums Siguldas kapsētas laukumā

3.6 PLUDMALE

Pludmale pie Gaujas ir labiekārtota rekreācijas teritorija gan ar aktīvās, gar ar pasīvās atpūtas vietām. Pludmali var sadalīt 3 funkcionālās zonās – sauļošanās zonā, pludmales volejbola laukumu zonā un piknika vietu zonā. Pludmales labiekārtojumu veido ģērbtuvēs, piknika galdiņi, 3 norobežoti pludmales volejbola laukumi, atkritumu urnas (skatīt 20. attēlu).

Salīdzinot ar citām rekreācijas teritorijām, pludmale ir grūtāk sasniedzama. Tā nav pieejama ar sabiedrisko transportu, nav ērti sasniedzama gājējiem un velobraucējiem, nav savienota ar veloceļu un teritorijā nav vietas velosipēdu novietošanai. Pludmale nav pieejama cilvēkiem ar kustību traucējumiem. Teritorija nav pamanāma no pilsētas galvenās ielas, nav arī norādes.



Attēls 20. Gaujas pludmales labiekārtojums: a) peldvieta, b) piknika zona

3.7 DAUDZDZĪVOKĻU NAMU IEKŠPAGALMI

Daudzdzīvokļu namu kvartāli pilsētas telpā izvietojas gar pilsētas galvenajām ielām. Lielākā daļa daudzstāvu namu pagalmu pēc statusa ir jaukts kopīpašums, kas apgrūtina to attīstību. Jaubūvēto daudzstāvu namu iekšpagalmi lielākoties ir labiekārtoti ar bērnu rotaļu laukumu un pasīvās atpūtas vietām, izmantojot savstarpēji saskaņotus labiekārtojuma elementus. Savukārt padomju laikā celtajos daudzstāvu namu pagalmos zonējums ir haotisks, ir bojāti bērnu rotaļu laukumi, bet ir izveidotas pasīvās atpūtas zonas – galvenokārt pie kāpņu telpu ieejām. Iekšpagalmos esošie asfaltētie piebraucamie ceļu segumi, kā arī betona plākšņu gājēju celiņi ir kritiskā stāvoklī. Daudzos pagalmos ir saglabājušās un tiek aktīvi lietotas veļas žāvēšanas nojumes vai nostieptas veļas auklas. Lielākā daļa ir kritiskā stāvoklī, ar bojātu jumtu vai balstiem. Daudzdzīvokļu namu iekšpagalmu izvietojuma plānu un izvērtējumu skatīt 8. pielikumā.

Iekšpagalmu apstādījumu struktūru veido koku un krūmu stādījumi, dažreiz iedzīvotāju pašizveidoti dekoratīvo koku stādījumi, puķu dobes vai puķu kastes (skatīt 21. attēlu).



Attēls 21. Daudzdzīvokļu namu iekšpagalmu labiekārtojums: a) Leona Paegles ielā 13, b) Leona Paegles ielā 7, c) Nurmīžu ielā 33, d) Jāņa Čakstes ielā 1

3.8 SPORTA KOMPLEKSI UN STADIONI

Sporta un aktīvās atpūtas objektiem Siguldā pievērš lielu uzmanību, jo tie ir vieni no pilsētas galvenajiem tūrisma produktiem. Siguldā ir 3 kalnu slēpošanas trases, bobsleja un kamaniņu trase, *Fischer* Slēpošanas centrs ar distanču slēpošanas trasi, 5 stadioni, vairāki pludmales volejbola un basketbola laukumi, skeitparks Raiņa parkā, 3 āra vingrošanas trenāžieru laukumi.

Siguldas 1.pamatskolas stadiona,, Sporta centra stadionam ir augstas kvalitātes labiekārtojums, saskaņots labiekārtojuma dizains, kas nekonfliktē ar apkārtējo vidi. Vecākiem stadioniem (Depo stadions, Institūta ielas stadions un Laurenču stadions) ir nepieciešama pārbūve. Depo stadionā ir pieejami arī āra trenāžieri, bet tiem nav iedalīta atsevišķa zona, tie nav novietoti uz atbilstoša seguma, kā arī trenāžieru dizains (krāsu kombinācijas) ir atšķirīgs. Institūta ielas sporta stadionam un Laurenču stadionam ir potenciāls kļūt par nozīmīgu brīvā laika pavadīšanas teritoriju, uzlabojot tā inventāru un infrastruktūru (velosipēdu novietnes, apgaismojums, pasīvās atpūtas laukums, bērnu rotaļu zona, āra trenāžieru laukums, apstādījumi).



Attēls 22. Stadioni Siguldā: a) Siguldas 1. pamatskolas stadions, b) Depo stadions, c) Siguldas Sporta centra stadions, d) Laurenču sākumskolas stadions

3.9 BĒRNU ROTAĻU LAUKUMI

Publiski pieejami bērnu rotaļu laukumi Siguldā atrodas Raiņa parkā, Institūta ielā pretī bērnu dārzam, Jaunatnes ielā, Jēkaba laukumā, kā arī vairākos daudzdzīvokļu namu

iekšpagalmos. Daži daudzdzīvokļu namu iekšpagalmi ir nožogoti no pārējās publiskās telpas, kas norāda, ka tos drīkst izmantot tikai šeit esošo māju iedzīvotāji, šo namu bērnu rotaļu laukumi nav publiski pieejami. Esošo bērnu rotaļu laukumu izvietojuma plānu skatīt 6. pielikumā un tabulu skatīt 7. pielikumā.

Siguldas novada teritorijas plānojuma 2012. – 2024. gadam sadaļā “Daudzstāvu dzīvojamā apbūve” minēts, ka pie pagalmu veidošanas jāparedz atsevišķi rotaļu laukumi dažādu vecumu grupu bērniem. Rotaļu iekārtām jābūt drošām un stabilām, bez asiem stūriem un šķautnēm.

Apsekojuma laikā tika konstatēts, ka labā stāvoklī, ar labu kvalitāti ir visi pašvaldības uzturētie bērnu rotaļu laukumi (4 gab) un arī vairāki daudzstāvu dzīvojamā namu iekšpagalmos esošie (11 gab). Savukārt aptuveni tikpat daudzos daudzdzīvokļu namu pagalmos (11 gab) nav izveidota rotaļu zona vai arī rotaļu iekārtas ir bojātas, kā arī atrodas uz neatbilstoša seguma.



Attēls 23. Daudzdzīvokļu namu iekšpagalmos esošie bērnu rotaļu laukumi: a) Pulkveža Brieža ielā 84/86, b) Pulkveža Brieža ielā 91A, c) Leona Paegles ielā 13; d) Institūta ielā 6A

3.10 KOPSAVILKUMS

SVID analīzi veic, lai izvērtētu iekšējo un ārējo faktoru sniegtās priekšrocības un problēmas. Stiprās un vājās puses tika definētas, balstoties uz esošās situācijas izpēti, savukārt iespēju un draudu analīze identificē tendences un norises ārējā vidē, kuras var izmantot kā

izdevības. Tā arī ļauj apzināt ārējos faktorus, kuri var kļūt par šķēršļiem iecerētajām aktivitātēm.

Stiprās puses

- Rīgas tuvums un attīstīta transporta infrastruktūra – autobusu un vilcienu satiksme.
- Daudzveidīgs tūrisma iespēju piedāvājums – daba, kultūrvēsture, aktīvā atpūta un sports, kā arī veselība.
- Daudzveidīgs pasākumu kalendārs un ikgadējās Siguldas tradīcijas ar starptautiska un vietējā līmeņa pasākumiem dažādām vecuma un interešu grupām: mūzikas festivāli, veselības un sporta nedēļa, velobraucieni, orientēšanās, gastronomijas festivāli u.c.
- Unikāls dabas un kultūrvēsturiskais mantojums, atpazīstamība nacionālā un starptautiskā mērogā. Unikāla sporta bāze – bobsleja un kamaniņu trase, ziemas sporta veidi.
- Attīstīta tūrisma informācijas sistēma. Pilsētā pieejami divi tūrisma informācijas centri ar informatīvajiem materiāliem, bezmaksas mobilā lietotne, kā arī tiek izmantota interneta vide tūrisma objektu popularizēšanā – *tourism.sigulda.lv*, *entergauja.lv*.
- Izteikts sabiedriskais pilsētas centrs ar kultūras, sporta, ēdināšanas iestādēm un viesnīcām.
- Pieejams labs naktsmītņu, ēdināšanas un citu pakalpojumu tīkls.
- Daudzveidīgi un kvalitatīvi publiski pieejami rotaļu laukumi Raiņa parkā, Jēkaba laukumā.

Vājās puses

- Ikdienas un lietišķās rekreācijas iespēju trūkums vairākās pilsētas apkaimēs.
- Satiksmes infrastruktūra darbojas kā barjera pilsēttelpā, radot pilsēttelpas sadrumstalotību un veicinot pilsētas daļu nevienmērīgu attīstību:
 - pilsēttelpā esošie veloceļi neveido savstarpēji saistītu tīklu;
 - parku un skvēru sadrumstalotība/ neesamība un ierobežotas pasīvās atpūtas iespējas Siguldas apkaimēs no dzelzceļa līdz Vidzemes šosejai, ap Televīzijas ielu un Ķīparos;
 - ierobežotas aktīvās atpūtas iespējas Siguldas apkaimēs uz dienvidiem no Vidzemes šosejas, ap Televīzijas ielu un Ķīparos;
 - rekreācijas teritorijās labiekārtojuma elementi dažkārt nav savstarpēji saskaņoti;
 - nepietiekams koku radītais noēnojums pilsētas telpā.
- Nav izstrādāti bērnu rotaļlaukumu zonējumi daudzdzīvokļu namu iekšpagalmos, kā arī regulāri tiek bojātas uzstādītās bērnu rotaļu iekārtas, jo tās bieži tiek izmantotas neatbilstoši.

Iespējas

- Rekreācijas infrastruktūras paplašināšana pilsētas savrupmāju dzīvojamo zonu virzienā, veidojot rekreācijas teritoriju tīklu.
- Aktīvās atpūtas iespēju paplašināšana:
 - jaunu bērnu rotaļu laukumu izbūve;
 - veloceļu izbūve, kā arī MTB trašu labiekārtošana GNP teritorijā;
 - jaunu aktīvās atpūtas disciplīnu plānošana pilsētas parkos;
 - neizmanto to slēpošanas trašu atjaunošana, veidojot “*Snow* parku” ar šķēršļu joslu;
 - starptautiskiem standartiem atbilstoša stadiona, kā arī sporta laukumu izbūve.
- Iedzīvotāju dzīves vides kvalitātes uzlabošana:
 - pilsētas zaļās struktūras paplašināšana, veidojot koku rindas gar ielu malām, papildinot autostāvvietas ar ritmiskiem koku stādījumiem, veidojot jaunus parkus un skvērus,
 - Siguldas labiekārtojuma elementu standartu izstrāde,
 - daudzdzīvokļu namu iekšpagalmu labiekārtošana, veidojot tajos izteiktu iekšpagalma zonējumu ar saimniecības zonu, bērnu rotaļu zonu, pasīvās atpūtas zonu.

Draudi

- Liels apmeklētāju skaits var negatīvi ietekmēt GNP dabisko vidi.
- Drošības trūkums, huligānisms, troksnis.
- Autotransporta pieplūdums kultūras un sporta pasākumu laikā – automašīnu novietošanas vietu trūkums.
- Pilsētvides piesārņojums kultūras un sporta pasākumu laikā.
- Nepietiekošs finansējums jaunu rekreācijas teritoriju un zaļumvietu ierīkošanai un labiekārtošanai.
- Pašvaldības un zemes īpašnieku nevienošānās par jaunu rekreācijas teritoriju veidošanu.

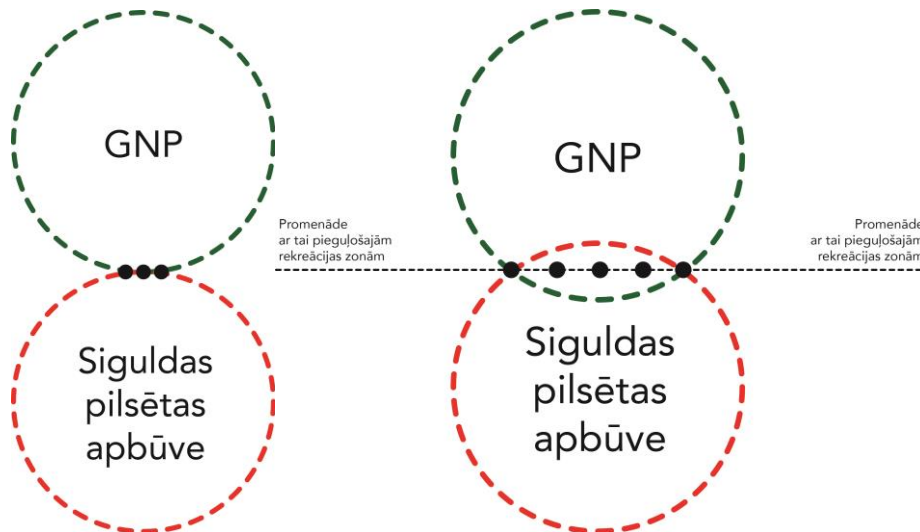
4. REKREĀCIJAS TERITORIJU IDENTITĀTI VEIDOJOŠĀS VADLĪNIJAS UN IETEIKUMI

Šajā nodaļā ir apkopoti galvenie principi atpūtas vietu organizēšanā, kā arī tehniskie rādītāji publiskās pieejamības rekreācijas teritoriju plānošanā.

4.1 REKREĀCIJAS TERITORIJU ATTĪSTĪBAS KONCEPCIJA

Gaujas nacionālais parks ieņem aptuveni 50% Siguldas pilsētas teritorijas, un tas šobrīd vairāk funkcionē kā atsevišķa pilsēta, nevis pilsētas daļa. Šīs pilsētas daļas savstarpēji ir savienotas ar dažiem ieejas punktiem. Lai mazinātu šo nodalījumu, ir piedāvāts veidot

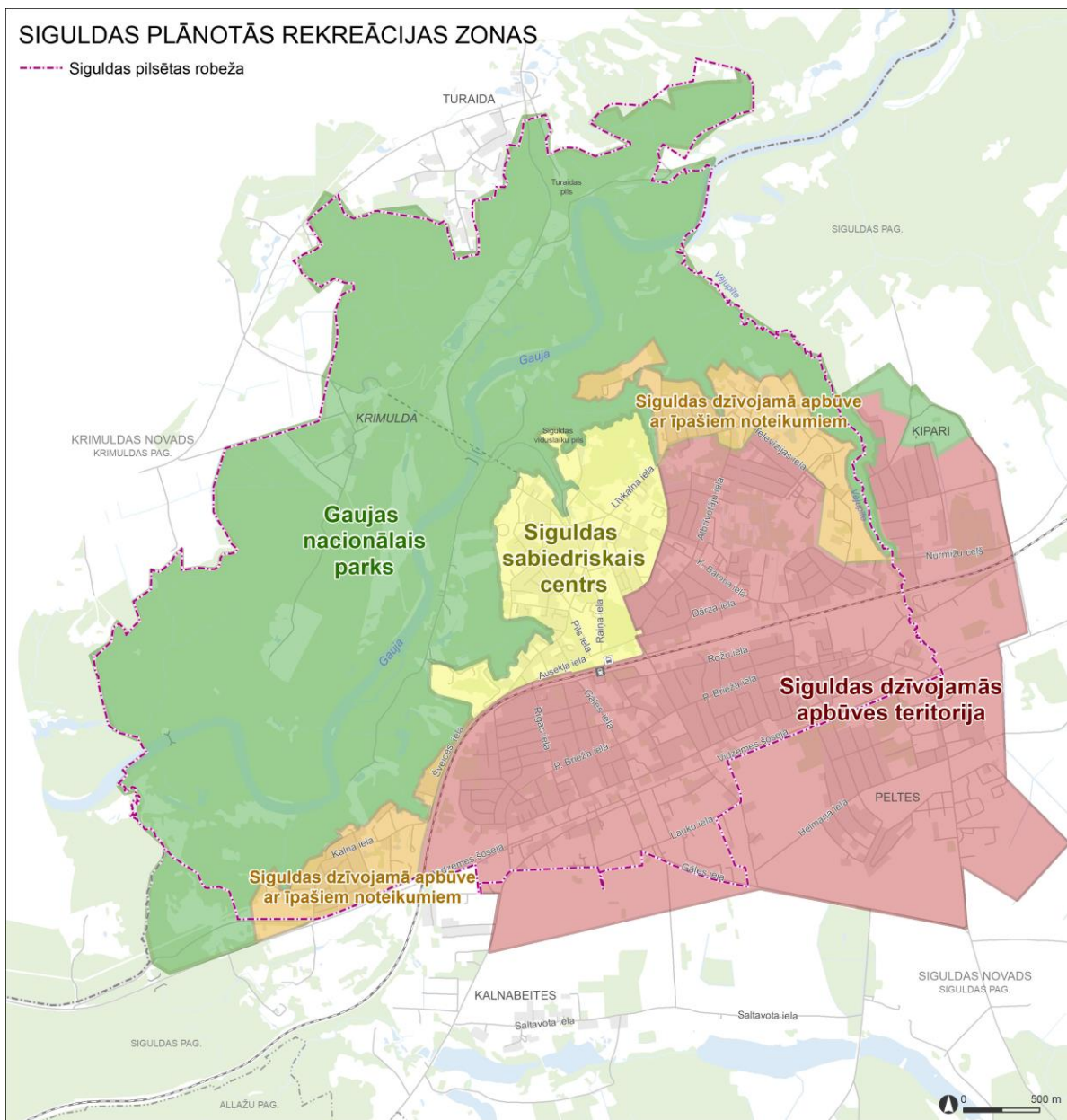
savienošu, labiekārtotu gājēju taku, kur pilsēta mijas ar dabisko parka vidi. Tādējādi palielinās pilsētas iedzīvotāju saikne ar Gaujas nacionālo parku, rodas potenciāls atklāt jaunus vērtīgos skatus pāri Gaujas senlejai un savienot dažādas rekreācijas teritorijas un pilsētas daļas.



Attēls 24. Siguldas pilsētattīstības konceptuālais risinājums

4.2 PLĀNOTĀS REKREĀCIJAS ZONAS

Rekreācijas teritoriju attīstības pamatā ir ideja par Siguldas teritorijas dalīšanu trijās rekreācijas zonās ar dažāda tipa publisko ārtelpu. Dabas tūrisms ir raksturīgs Gaujas nacionāla parka zonā, kultūras un sporta atpūtas veidi galvenokārt ir atrodami Siguldas sabiedriskā centra zonā, un lietīšķās atpūtas vietas galvenokārt pilsētas iedzīvotājiem atrodas Siguldas dzīvojamās apbūves zonās. Tās savstarpēji savieno vairāki rekreācijas koridori (skatīt 4.3. nodaļu), kas rada ērtu un pieejamu atpūtas teritoriju tīklu pilsētas iedzīvotājiem un viesiem.



Attēls 25. Siguldas plānotās rekreācijas zonas

Tabula 4. Rekreācijas zonu publiskās ārtelpas labiekārtojuma pamatnostādnes

Zona	Apstādījumi	Labiekārtojums
Gaujas nacionālā parka zona	Publiskajā telpā apstādījumus un labiekārtojumu veidot atbilstoši Dabas aizsardzības pārvaldes izstrādātam standartam. Gaujas nacionālā parka un Siguldas kopīgo interešu vietās (Krimulda, Gūtmaņala, pludmale u.c.) labiekārtojumu veidot pēc Siguldas sabiedriskā centra zonas piemēra.	
Siguldas	Dažāda rakstura apstādījumu	Publiskajā ārtelpā arhitektūras

Zona	Apstādījumi	Labiekārtojums
sabiedriska centra zona	<p>grupas – koku stādījumi (līdz 10m), zemu dekoratīvo krūmu stādījumi, ziemciešu stādījumi.</p> <p>Publiskajā ārtelpā atļauts ierīkot kvalitatīvu zālienu, kurā eksponēt dekoratīvo kokaugu kompozīcijas, veidojot koptu, cilvēku radītu ainavu, parku.</p> <p>Dekoratīvos skuju kokus izmantot ne vairāk kā 30% no kopējiem parkveida apstādījumu zonas apstādījumiem, savukārt līdz 10% – no krūmu stādījumiem.</p> <p>Ierīkojot publiskos vai privātos apstādījumus, jāizvēlas augi, kas ir atbilstoši apkārtējās vides veģetācijai. Augiem ar savu krāsu un smaržu jāakcentē un jāpapildina dabā esošā gadalaiku maiņa. Koku vainagiem var veidot mākslīgas formas, topiārijus. Koku vainagu projekcijai uz zemes jābūt vismaz 30% no teritorijas brīvās platības. Dzīvžogus gar ielas fronti veidot max 1,45 m.</p> <p>Rindu māju priekšpagalmos veidot vienāda tipa apstādījumus.</p>	<p>mazo formu un citu labiekārtojuma elementu izvietojumu nosaka katras attiecīgās teritorijas labiekārtošanas projekts, vizuālo izskatu un māksliniecisko noformējumu veido saskaņā ar apkārtējo vidi, ēku un būvju arhitektonisko stilu un noformējumu. Tādas arhitektūras mazās formas kā strūklakas, skulptūras, dekoratīvas sienas, kāpnes vai dekoratīvus baseinus drīkst novietot priekšpagalmā, bet tie nedrīkst vizuāli aizsegt vai dominēt galvenās ēkas fasādē.</p> <p>Gājēju ceļiem betona bruģa segums, asfalta segums. Velocēļiem ietonēts asfalta segums.</p> <p>Privātīpašumu priekšpagalmos nedrīkst atrasties vaļējas atkritumu urnas, atkritumi, veļas žāvēšanas nojumes, komposta kaste, siltumnīcas.</p>
Siguldas dzīvojamās apbūves zona ar īpašiem noteikumiem	<p>Publiskajā ārtelpā atļauts dažāda rakstura apstādījumu grupas: koku stādījumi (līdz 10 m), zemu dekoratīvo krūmu stādījumi, ziemciešu stādījumi.</p> <p>Publiskajā ārtelpā kokiem dabīgas formas vainags. Koku vainagiem projekcijai uz zemes jābūt vismaz 30% no teritorijas.</p> <p>Gar ielas fronti veidot vidēja augstuma dzīvžogus (līdz 1,60m</p>	<p>Publiskajā ārtelpā arhitektūras mazo formu un citu labiekārtojuma elementu izvietojumu nosaka katras attiecīgās teritorijas labiekārtošanas projektā, to vizuālo izskatu un māksliniecisko noformējumu veido saskaņā ar apkārtējo vidi, ēku un būvju arhitektonisko stilu un noformējumu. Tādas arhitektūras mazās formas kā strūklakas, skulptūras, dekoratīvas sienas,</p>

Zona	Apstādījumi	Labiekārtojums
	augstumam). Rindu māju priekšpagalmos veidot vienāda tipa apstādījumus.	kāpnes vai dekoratīvus baseinus drīkst novietot priekšpagalmā, bet tie nedrīkst vizuāli aizsegt vai dominēt galvenās ēkas fasādē. Privātīpašumu priekšpagalmos nedrīkst atrasties vaļējas atkritumu urnas, atkritumi, veļas žāvēšanas nojumes, siltumnīcas.
Siguldas dzīvojamās apbūves zona	Dažāda rakstura apstādījumu grupas – koku stādījumi (līdz 10 m), zemu dekoratīvo krūmu stādījumi, ziemciešu stādījumi. Koku vainagiem projekcijai uz zemes jābūt vismaz 30% no teritorijas. Gar ielas fronti rekomendējams veidot dzīvžogus līdz 1,60m augstumam. Izņēmuma zonās apstādījumus un labiekārtojumu veidot pēc Siguldas sabiedriskā centra zonas piemēra.	Publiskajā ārtelpā labiekārtojumu veidot pēc Siguldas sabiedriskā centra zonas piemēra. Privātīpašumu priekšpagalmos nedrīkst izvietot komposta kastes, vidi degradējošas būves.

4.3 GAUJAS NACIONĀLĀ PARKA ZONA

Pilsētas telpā Gaujas nacionālā parka zonas robeža sakrīt ar Gaujas nacionālā parka robežu Siguldā. Šajā zonā paredzēts ievērot Dabas aizsardzības pārvaldes izstrādātos labiekārtojuma un dabas aizsardzības paņēmienus. Labiekārtojuma elementus veidot no koka, vēlams apaļkoka. Pastaigu celiņus ieklāt ar mulču vai grants segumu. Gaujas nacionālā parka un Siguldas kopīgo interešu vietās (Krimulda, Gūtmaņala, pludmale u.c.), labiekārtojumu veidot pēc Siguldas sabiedriskā centra zonas piemēra.



Attēls 26 Gaujas nacionālā parka labiekārtojuma elementi

4.4 SIGULDAS SABIEDRISKĀ CENTRA ZONA

Siguldas sabiedriskā centra zonā ietverta Ausekļa iela, kā arī dzelzceļa stacijas laukums un Kropotkina skvērs, Rūdolfā Blaumaņa skvērs, Parka iela, A. Kronvalda iela, Skolas iela. Šeit ir koncentrētas pilsētas reprezentatīvās teritorijas. Ar labiekārtojuma palīdzību tas tiek konceptuāli paplašināts gar Gaujas nacionāla parka robežu. Publiskās ārtelpas plānošanā ir jārada vietas mierīgai un klusai atpūtai.

Siguldas sabiedriskā centra zonā vēsturiskā apbūve, zaļumvietas un modernā pilsētvide savstarpēji savijās. Līdz ar to šajā rekreācijas zonā labiekārtojuma vizuālo izskatu un māksliniecisko noformējumu veidot saskaņā ar apkārtējo vidi, ēku un būvju arhitektonisko stilu un noformējumu. Tiek piedāvāti trīs labiekārtojuma elementu komplekti (skatīt 27. attēlu):


- Senlaicīgais. Saglabājot jau esošos parka solus, bet sakombinējot tos ar saskanīgām laternām un atkritumu urnām. Šo komplektu var izmantot vēsturiskos parkos, kā arī atpūtas vietās ielas telpā Šveices un Pils ielā.
- Mūsdienīgais. Saglabājot esošās laternas, kombinēt tās ar tikpat lakoniskas formas soliņu un citiem elementiem, un veidot mūsdienīga izskata atpūtas vietu. Šos labiekārtojuma elementus paredzēts izmantot atpūtas vietās ielas telpā, kā arī rekomendējams sabiedrisko ēku priekšlaukumos.
- Individuālais dizains. Atļauts izvietot individuāla dizaina labiekārtojuma elementus publiskajā ārtelpā, ja tos pamato vietas arhitektūra, tēls un funkcija. Labiekārtojuma tehniskā kvalitāte nedrīkst atšķirties no citiem pilsētā esošiem elementiem.

Publiskajā ārtelpā esošajiem labiekārtojuma elementiem rekomendējams izmantot nerūsējošā tērauda, alumīnija, vecināta vara (*Cor-ten*) metāla materiālus soliņu, atkritumu urnu, laternu, norāžu un velosipēdu novietņu veidošanā. Visiem metāla elementu krāsai ir jābūt iestrādātai materiālā vai rūpnieciski pulverkrāsotai. Soliņu dēļus, terases vai citus koka elementu veidot no termiski apstrādātas koksnes (osis, ozols, lapegle). Termiskā apstrāde izceļ koksnes faktūru, viendabīgu krāsu, aizsargā dēļus no deformācijas mitrumā un apkārtējās vides temperatūras izmaiņu apstākļos.



Attēls 27. Labiekārtojuma elementu grupas: a) Senlaicīgais, b) Mūsdienīgais, c) Individuālais dizains


Gājēju celiņiem paredzēt betona bruģakmeni ar skalotu virsmu (bez fāzes vai mikrofāzi). Dominējošās krāsas – pelēks, balts, smilšakmens, *colormix* (oranžs, dzeltens, sarkans). Kā alternatīvu var paredzēt klinkera bruģakmens segumu. Publiskajā ārtelpā dekoratīvam akcentam paredzēt granīta bruģa vai laukakmeņu joslas. Detalizēti par ietvju un brauktuvju ieseguma materiāliem skatīt I sadaļā “Satiksmes infrastruktūras plānošana” 3.4.nodaļā.



Attēls 28 Seguma tipi: a)betona bruģis "colormix" ar skalotu virsmu, b) betona bruģis pelēks un balts, c) klinkera bruģis, d) laukakmeņi, e) granīta bruģakmens

Starp Gaujas nacionālā parka un sabiedriskā centra zonu ir piedāvāts veidot gājēju taku, kur dažos tās posmos ir nepieciešams pielietot dažādus celiņu segumus – grants, koka laipa, zemes celiņš ar iezīmētām takas malām, metāla režģa laipa (skatīt 29. attēlu).





Attēls 29. Gaujas augšējās nogāzes gājēju takas segumu veidi: a) grants, b) koka laipa, c) zemes ceļš ar iezīmētām takas malām, d) metāla režģa laipa

4.5 SIGULDAS DZĪVOJAMĀS APBŪVES ZONA AR ĪPAŠIEM NOTEIKUMIEM

Siguldas dzīvojamās apbūves zona ar īpašiem noteikumiem ir ekskluzīvas apbūves zona, kur publiskās ārtelpas plānošanā jāņem vērā īpaši noteikumi publisko un privāto teritoriju apbūvei, labiekārtojumam un apstādījumiem. Šajā zonā ietverta Kaķīskalna apkaimes teritorijā, mācītājmuižas teritorija, kā arī īpašumi gar Līvkalna ielu, Televīzijas ielu un Nurmižu ceļu. Rindu māju priekšdārzus veidot vienotā stilā.

Siguldas sabiedriskā centra un ekskluzīvas dzīvojamās apbūves zonas publiskajā ārtelpā dominē parkveida stādījumi – teritorijā ir atļauts ierīkot kvalitatīvu zālienu, kurā ļaut eksponēt dekoratīvajām kokaugu kompozīcijām, veidojot koptu, cilvēku radītu ainavu, parku. Ierīkojot publiskus vai privātus apstādījumus, jāizvēlas augi, kas ir atbilstoši apkārtējās vides veģetācijai. Augiem ar savu krāsu un smaržu jāakcentē un jāpapildina dabā esošā gadalaiku maiņa. Koku vainagiem var veidot mākslīgas formas, topiārijus.

Labiekārtojuma elementu stilistiku veidot pēc Siguldas sabiedriskā centra principiem.

4.6 SIGULDAS DZĪVOJAMĀS APBŪVES ZONA

Siguldas dzīvojamās apbūves teritorijas zona veidojas starp Siguldas sabiedrisko centru un plānoto Siguldas pilsētas robežu. Šajā zonā dominē lietišķās rekreācijas teritorijas, kas paredzētas pilsētas iedzīvotāju atpūtai. Izņēmuma vietās (sabiedriski nozīmīgu objektu teritorijās, apkaimju centros) apstādījumus un labiekārtojumu veidot pēc Siguldas sabiedriskā centra zonas piemēra.

Publisko ārtelpu galvenokārt veido pasīvās atpūtas teritorijas – parki, skvēri, sabiedrisko ēku priekšlaukumi un ielu telpa. Tiek piedāvāts izmantot mūsdienīga stila, lakoniskus labiekārtojuma elementus (skatīt 30. attēlu). Gājēju ceļiņiem, atpūtas laukumiem izmantot betona bruģakmens segumu baltā, pelēkā krāsā, bet akcentiem izmantot betona bruģakmens *colormix* (oranžs, dzeltens, sarkans) toni.

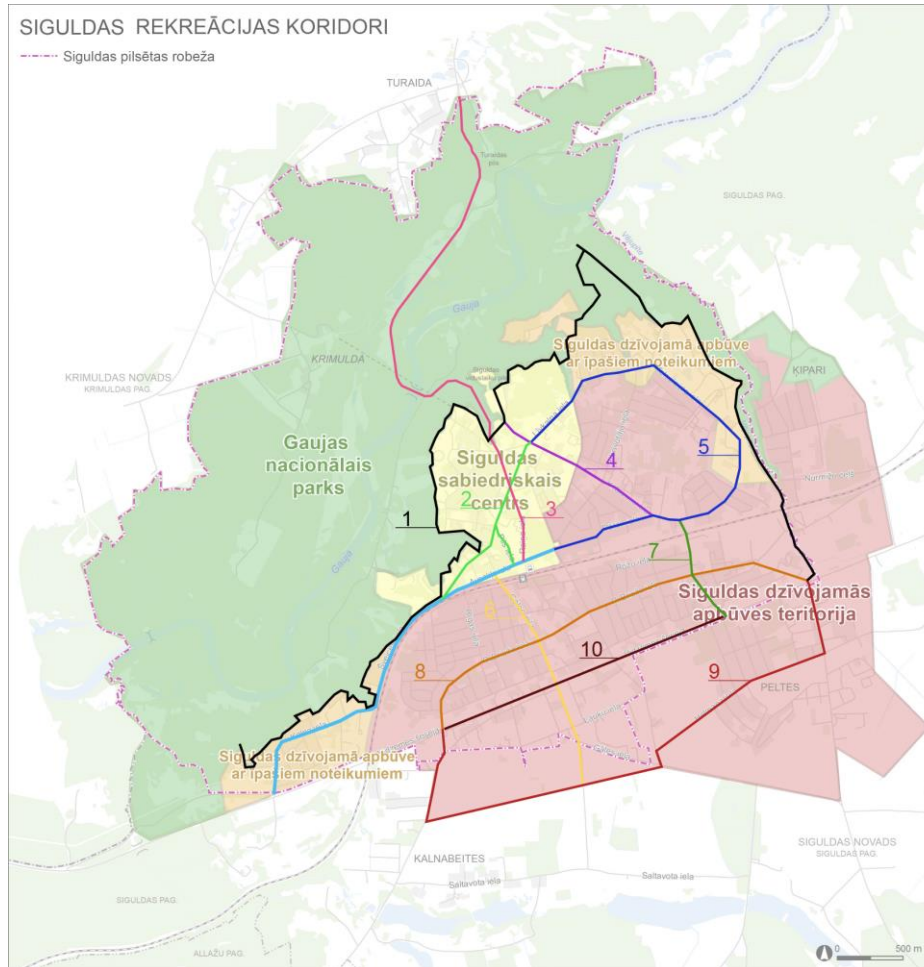


Attēls 30. Siguldas dzīvojamās apbūves zonas labiekārtojuma elementi: a) mūsdienīgas formas labiekārtojuma elementi, b) betona bruģis

4.7 PLĀNOTIE REKREĀCIJAS KORIDORI

Lai uzlabotu rekreācijas teritoriju sasniedzamību un pieejamību visiem Siguldas iedzīvotājiem, ir jāattīsta un jāveido jauni rekreācijas koridori, īpaši pielāgojot tos rekreācijas vajadzībām (skatīt 31. attēlu). Šobrīd pilsētā kā rekreācijas koridori darbojas Kalna – Šveices – Ausekļa – Pils ielas un Raiņa – Gaujas ielas. Ir piedāvāts attīstīt 10 rekreācijas koridorus, no kuriem 9 iekļaujas esošajās C un D kategorijas ielās un 2 ir no jauna veidoti gājēju pastaigu celiņi:

- 1) Gaujas ielejas augšdaļas gājēju taka un Vējupītes gravas pastaigu taka.
- 2) Kalna iela, Šveices iela, Ausekļa iela.
- 3) Šveices iela, Pils iela.
- 4) Raiņa iela.
- 5) Krišjāņa Barona iela.
- 6) Dārza iela, Televīzijas iela, Līvkalna iela.
- 7) Gāles iela.
- 8) Nītaures iela.
- 9) Pulkveža Brieža iela.
- 10) Zinātnes iela – Helmaņa iela – Ventas iela.
- 11) Vidzemes šosejas posms no t/c “Šokolāde” līdz Rūdolfa Blaumaņa ielai.



Attēls 31. Plānotie rekreācijas koridori: 1) Gaujas ielejas augšdaļas gājēju taka, 2) Šveices un Pils iela, 3) Raiņa iela, 4) Krišjāņa Barona iela, 5) Dārza – Televīzijas – Līvkalna iela, 6) Gāles iela, 7) Nītaures iela, 8) Pulkveža Brieža iela, 9) Zinātnes – Helmaņa iela, 10) Vidzemes šosejas posms.

4.8 GAUJAS IELEJAS AUGŠDAĻAS GĀJĒJU TAKA UN VĒJUPĪTES GRAVAS TAKA

Kā vienu no galvenajiem rekreācijas koridoriem paredzēts izveidot 10 km garu gājēju taku. Gājēju takas maršruts paredzēts pa Gaujas nacionālā parka augšējo nogāzi (robežu), savienojot Kaķiškālnu (Laurenču skolu) ar pilsētas centru (Lakstīgalu gravu, Svētuku laukumu), pils kvartālu un Gleznotājkalnu. Tā tiktu savstarpēji savienoti visi ieejas punkti Gaujas nacionālajā parkā un pilsētas galvenie tūrisma apskates objekti. Loģisks turpinājums gājēju takai būtu Vējupītes gravas taka, kas savienotu ar satiksmes infrastruktūru sadalīto pilsētas telpu (pilsētas centrs – Peltes).

Pastaigu takas galvenie veidošanas vadmotīvi ir daudzu Gaujas nacionālā parka taku nepieejamība dažādām cilvēku grupām to stāvo kāpņu un nelīdzeno ceļu dēļ.

4.8.1 GĀJĒJU TAKAS IZVEIDES IESPĒJAS

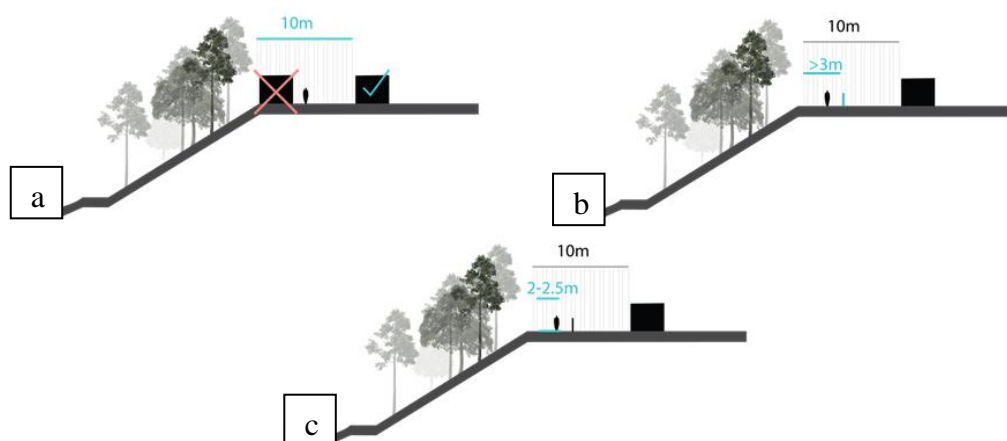
Gājēju taka šķērsotu kopumā aptuveni 100 īpašumus. Gājēju taka paredzēta 2 – 2,5m plata ar takas paplatinājumiem atpūtas laukumu un skatu platformu izbūvei (skatīt 6. tabulu un 32. attēlu).

Lai nodrošinātu takas pieejamību apmeklētājiem, tiek piedāvāts noteikt 10m platu, no jaunas apbūves brīvu joslu no Gaujas krants. Teritorijas plānojuma teritorijas izmantošanas un apbūves noteikumos šī 10m platā josla jānosaka kā apbūves līnija no Gaujas krants. Šajā joslā nav atļauts izvietot ēkas un būves, un novietot būvmateriālus vai būvgružus (skatīt ar IV daļa “Ēku, būvju, to elementu, arhitektūras mazo formu vizuālie izteiksmes līdzekļi” 2.4.2 nodaļu).

Gājēju takas izveidei paredzēts izstrādāt būvprojektu, kura ietvaros tiek risināti īpašumtiesību, aprobežojumu, labiekārtojuma izvietojuma un citi ar takas izveidi saistītie jautājumi. Gājēju takas izveides ietvaros netiek paredzēta 10m platajā joslā esošu likumīgi uzbūvētu ēku un būvju nojaukšana.

Lai nodrošinātu Gaujas krantij piegulošo nekustamo īpašumu savrupību, nekustamā īpašuma īpašnieks drīkst gar savu īpašumu veidot žogu ne tuvāk par 3m no nogāzes malas. Ja paredzēts fiziski nodalīt privāto un publisko zonu, tad pieļaujama šādu žogu veidu izmantošana:

- metāla stieplu žogs (melnā, pelēkā, brūnā tonī), 1,50m augstumā ar caurredzamību vismaz 50%;
- dēļu žogs līdz 1,50m augstumam ar caurredzamību vismaz 50%;
- dzīvžogs (lapu vai skuju) līdz 1,60m augstumam.



Attēls 32. Gaujas augšdaļas gājēju takas ierīkošanas principi: a) 10m plata aizsargjosla no nogāzes krants, aizliegts aizbūvēt un piesārņot; b) fizisku norobežojumu veidot ne tuvāk par 3 m no nogāzes malas; c) gājēju taka ir 2-2,5m plata

Takas izveidošana tiek plānota pakāpeniski, rēķinoties ar pieejamo finansējumu. Sākotnēji ieteicams izveidot takas posmus, kas ir pašvaldības īpašumu robežās. Gājēju takas izveidē jānodrošina sadarbība starp pašvaldību, Dabas aizsardzības pārvaldi un nekustamo īpašumu īpašniekiem.

Veicot gājēju takas attīstību, jāievēro nogāžu kopšanas principi, ņemot vērā teritorijas atrašanos Gaujas nacionālā parka dabas lieguma zonā un šajā teritorijā sastopamās īpaši aizsargājamās augu un dzīvnieku sugas un aizsargājamie biotopi. Jāņem vērā, ka koku ciršanai, kā arī meža izciršana līdz nogāzes malai var būt nelabvēlīga ietekme, jo tā pastiprina augsnes erozijas procesus, tādējādi nogāzes augšdaļas koki tiek atsegti pastiprinātai vēja ietekmei. Plānojot gājēju takas attīstību, jānodrošina sugām un biotopiem labvēlīgs aizsardzības stāvoklis un jāņem vērā biotopu apsaimniekošanas vadlīnijas Latvijā¹⁹.

Saskaņā ar tematiskā plānojuma laikā saņemtajām Dabas aizsardzības pārvaldes rekomendācijām ir pieļaujams uzturēt šobrīd esošos vērtīgos dabas skatus, bet jaunu dabas skatu veidošana ir jāizskata individuāli, ņemot vērā konkrētā vietā sastopamās dabas vērtības, nogāžu procesus, augsnes eroziju, ģeoloģisko uzbūvi un citus faktorus. Jaunu skatu atklāšana ir jāizvērtē individuāli katrā gājēju takas izveides posmā.

4.8.2 GĀJĒJU TAKAS IZEJAMĪBA

Pēc gājēju takas maršruta apsekošanas dabā tika definētas 3 maršruta izejamības pakāpes (skatīt 5. tabulu). Gājēju takas izejamības plānu skatīt 10. pielikumā.

Tabula 5. Pastaigu maršruta izejamības pakāpes

Pakāpes	Raksturojums
Viegla izejamība	Labiekārtota teritorija ar pastaigu celiņiem, norādēm. Pieejama visām iedzīvotāju grupām.
Vidēja izejamība	Ir ierīkots pastaigu celiņš vai ir ieturēta atkāpe no nogāzes malas līdz īpašuma nožogojumam. Nav nepārvaramu šķēršļu. Tas ir pieejams sezonāli un/vai nav pieejams visām iedzīvotāju grupām.
Zema izejamība	Celiņa nav. Pārvietošanās bīstama. Īpašuma žogs iet pa nogāzes malu, nogāze ir pārāk stāva.

Daudzi plānotās gājēju takas posmi ir jau labiekārtoti, pieejami un **viegli izstaigājami**:

- 1) no Laurenču skolas līdz Ķeizarkrēslam,
- 2) gar Kaķīša kalna trasi īsā posmā pa Gaujas ielejas augšējo nogāzi ir izveidota taka,

¹⁹ https://nat-programme.daba.gov.lv/public/lat/publikacijas_un_dokumenti/#vadlinijas

- 3) posms gar Kordes trasi un bobsleja un kamaniņu trasi, kur robeža sakrīt ar Šveices ielu,
- 4) gar Svētku laukumu, gaisa vagoniņa teritoriju un Ainas ielu un Siguldas pils teritoriju,
- 5) Miera ielas posms līdz Paradīzes kalnam.



Attēls 33. Taka gar privātīpašumu pie Kaķīškalna trases

Vidējas izejamības posmi atrodas:

- 1) īsā posmā, kur GNP robežojas ar Šveices ielu, starp Kalna ielu 2A, Šveices ielu 1,
- 2) īsā posmā cauri privātīpašumiem (Šveices iela 15/15C) un koncertzāli “Baltais flīģelis”,
- 3) gar Slimnīcas teritoriju (Lakstīgalu iela 13),
- 4) Tautas parka teritorijā, kur ierīkota tematiska taka – “Jušu taka”. Labvēlīgos laikapstākļos taka ir viegli izejama, taču ne cilvēkiem ar kustību traucējumi vai ģimenēm ar maziem bērniem.



Attēls 34. "Jušu taka" Tautas parkā: a) informācijas stends, b) pastaigu taka

Grūti izejamie posmi atrodas galvenokārt starp Gaujas nacionālā parka robežu un privātīpašumu (privātmāju) robežām. Šajos posmos ir konstatēts vislielākais piesārņojums. Dažos privātīpašumos stieplu pinuma žogs ir izveidots uz nogāzes augšējās daļas robežas, un daudzos posmos ir stāva, neizejama nogāze:

- 1) no Kaķīškalna trases līdz autoservisam (Kalna iela 2A);
- 2) gar privātīpašumu robežām no Šveices ielas līdz Kordes trasei (gar īpašumu Šveices ielā 7 ir izbūvēts stieplu žogs uz nogāzes malas);
- 3) gar privātīpašumu robežām no koncertzāles “Baltais flīģelis” Lakstīgalu gravas līdz Siguldas slimnīcai.



Attēls 35. Ar būvgružiem piesārņotie privātmāju iekšpagalmi gar Gaujas nacionālo parku

4.8.3 LABIEKĀRTOJUMS UN KOPŠANA

Gar Siguldas un Gaujas nacionālā parka robežu plānots izvietot 33 atpūtas vietas. Plānotās atpūtas vietas, to labiekārtojums un kopšanas pasākumi uzskaitīti Tabula 6.

Tabula 6. Plānotie gājēju takas atpūtas punkti un nogāžu kopšanas principi

Nr.	Nosaukums	Labiekārtojums	Nogāzes kopšana
Gaujas ielejas augšdaļas gājēju taka			
1	Ķeizarskats	Potenciāla skatu laukuma konstrukcijas izvietojuma vieta.	Pameža tīrīšana, atverot plašākus skatus.
2	Laurenču skvērs	Sasaiste ar Gaujas nacionālā parka dabas takām. Labiekārtota atpūtas vieta ar piknika galdiņu, norādēm uz citiem apskates objektiem un nozīmīgiem pilsētas objektiem. Pieejams automašīnu stāvlaukums un velosipēdu novietnes.	Pameža tīrīšana. Atsevišķu koku zāģēšana.

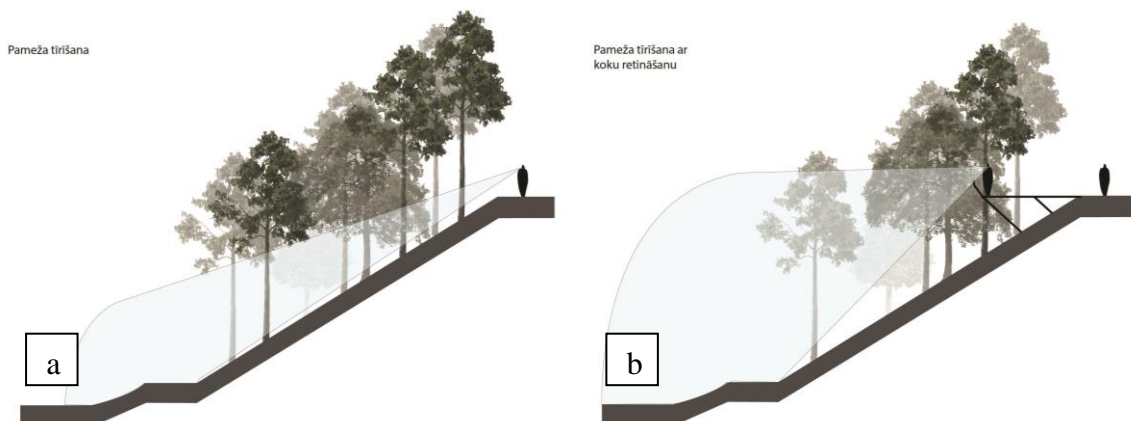
Nr.	Nosaukums	Labiekārtojums	Nogāzes kopšana
3	Ķeizarkrēsls	Sasaiste ar Gaujas nacionālā parka dabas takām. Labiekārtota atpūtas vieta ar piknika galdiņu, norādēm uz citiem apskates objektiem un nozīmīgiem pilsētas objektiem. Vides objekts, skatu platforma. Ķeizarkrēsla tuvumā esošajam ūdenstornim ir potenciāls kļūt par skatu torni.	Pameža tīrīšana un koku vainagu pacelšana. Aizaugušo skatu atvēršana.
4	Kaķīškalna trase	Pasīvās atpūtas zonas izveide slēpošanas starta zonā.	Atvērtu skatu uzturēšana.
5	Šveices ielas skvērs (autoserviss)	Sasaiste ar Saules parku. Labiekārtota atpūtas vieta ar piknika galdiņu, norādēm uz citiem apskates objektiem un nozīmīgiem pilsētas objektiem. Gājēju pāreja pāri dzelzceļam. Potenciāla sasaiste ar Gaujas nacionālā parka dabas takām, veidojot taku lejup pa nogāzi. Saules parka teritorijā pieejama automašīnu novietne.	Pameža tīrīšana un koku vainagu pacelšana. Skatu atvēršana.
6	Šveices ielas skvērs (teritorija starp Šveices ielu 1 un Kalna ielu 2A)	Sasaiste ar Saules parku. Labiekārtota atpūtas vieta ar piknika galdiņu, norādēm uz citiem apskates objektiem un nozīmīgiem pilsētas objektiem. Gājēju pāreja pāri dzelzceļam. Saules parka teritorijā pieejama automašīnu novietne.	Pameža tīrīšana, atverot skatus pāri Kordes trasei.
7	Kordes trases skatupunkts	180° panorāmas skats. Redzama Krimuldas pils un tālie skati uz Murjāņiem. Jāveido paplašinājums, īslaicīgas automašīnu novietņu vietas un gājēju pārejas. Labiekārtota atpūtas vieta ar soliem un skatu platformu.	Saglabāt atvērtas skatu līnijas.
8	Bobsleja un kamaniņu trase	Sasaiste ar Gaujas nacionālā parka dabas takām. Skats pāri Gaujas ielejai. Labiekārtota atpūtas vieta ar piknika galdiņu, norādēm uz citiem apskates objektiem un nozīmīgiem pilsētas objektiem. Pieejams automašīnu stāvlaukums un velosipēdu novietnes. Dzelzsbetona margas demontāža, egļu dzīvžoga retināšana.	Pameža tīrīšana, esošo koku vainagu pacelšana.
9	Skatu platforma (Šveices iela 15C)	Sasaiste ar Gaujas nacionālā parka dabas takām. Skats pāri Gaujas ielejai.	Pameža tīrīšana, koku retināšana, vainagu pacelšana.

Nr.	Nosaukums	Labiekārtojums	Nogāzes kopšana
10	Skatu platforma pie koncertzāles "Baltais flīģelis"	Skatu platforma ar skatu uz bobsleja un kamaniņu trases kompleksu. Pieejama automašīnu novietne. Potenciāli veidojama izvirzīta skatu platformas konstrukcija.	Pameža tīrīšana, koku retināšana, vainagu pacelšana. Atvērt skatu uz Gaujas ieleju un Krimuldas pili.
11	Zigurda Zuzes iela	Sasaiste ar Gaujas nacionālā parka dabas takām un Maija parku.	Sakopt koku vainagus ap pastaigu taku. Lakstīgalas gravas pameža tīrīšana un koku vainagu pacelšana gājēju takas tuvumā.
12	Siguldas slimnīcas skatu platforma	Sasaiste ar Gaujas nacionālā parka dabas takām. Labiekārtota atpūtas vieta ar piknika galdiņu, norādēm uz citiem apskates objektiem un nozīmīgiem pilsētas objektiem.	Pameža tīrīšana, koku retināšana, vainagu pacelšana, saglabājot skatus uz bobsleja un kamaniņu trasi.
13	Pilsētas trase	Sasaiste ar Gaujas nacionālā parka dabas takām.	Pameža tīrīšana, koku retināšana, vainagu pacelšana, saglabājot skatus uz Krimuldas pili.
14	Svētku laukums	Sasaiste ar Gaujas nacionālā parka dabas takām. Labiekārtota atpūtas vieta ar piknika galdiņu, norādēm uz citiem apskates objektiem un nozīmīgiem pilsētas objektiem. Izvirzīta skatu platformas konstrukcija.	Pameža tīrīšana, koku retināšana, vainagu pacelšana. Atvērt aizaugušos skatus, veidojot 180° grādu panorāmas skatus.
15	Panorāmas rats	Atpūtas vieta nogāzē pie panorāmas rata (serpentīna ceļa sākumpunktā).	Pameža tīrīšana, koku retināšana, vainagu pacelšana un skatu atvēršana uz Gaujas lokiem Velnalas virzienā, Krimuldas pili, Gaujas tiltu, Turaidas pili.
16	Gaisa trošu vagoniņš	Sasaiste ar Gaujas nacionālā parka dabas takām (Gaujas tilts) un Krimuldu.	Pameža tīrīšana, koku retināšana, vainagu pacelšana un skatu atvēršana uz Krimuldas pili, Gaujas tiltu, Turaidas pili.
17	Ainas iela 2A	Skatu platforma ar skatu uz Siguldas pils kvartālu un pilsdrupām.	Atvērt aizaugušo skatu, retinot pamežu.
18	Ainas iela 1	Sasaiste ar Baznīcas ielu. Gājēju tilts pāri Gaujas ielai.	Veidot koku vainagu gar pastaigu celiņu un gājēju tiltu.
19	Baznīcas skvērs	Labiekārtota atpūtas vieta pie dīķa.	Koku vainagu kopšana.

Nr.	Nosaukums	Labiekārtojums	Nogāzes kopšana
20	Pils dārzs	Labiekārtota atpūtas vieta dažādu pasākumu rīkošanai, tirdzniecība, izglītības projekti u.c. Pieejama automašīnu un velosipēdu novietne.	Koku vainagu kopšana, dekoratīvo apstādījumu zonu ierīkošana un kopšana.
21	Pilsdrupu estrāde	Sasaiste ar Gaujas nacionālā parka dabas takām. Pieejama automašīnu un velosipēdu novietne.	Pameža tīrīšana, koku retināšana, vainagu pacelšana. Aizaugušo skatu atvēršana.
22	Tautas parks (dīķis)	Labiekārtota vieta pie Tautas parka dīķa. Vides objekts, strūklaka.	Koku vainagu regulāra kopšana.
23	Tautas parks	Akcentēt sasaisti ar Gaujas nacionālā parka dabas takām.	Atvērt aizaugušos skatus, retinot pamežu un veidojot koku vainagus.
24	Miera ielas skvērs	Labiekārtota atpūtas vieta ar piknika galdiņu, norādēm uz citiem apskates objektiem un nozīmīgiem pilsētas objektiem. Pieejamas velosipēdu novietnes.	
25	Gleznotājkalna autostāvvietā	Sasaiste ar Gaujas nacionālā parka dabas takām.	
26	Siguldas kapsēta	Sasaiste ar Gaujas nacionālā parka dabas takām (caur Kropotkinu dzimtas kapiem).	Pameža tīrīšana un vainagu pacelšana. Atsevišķu skatu atvēršana uz Siguldas pili, Krimuldas pili un Turaidas pili, Gaujas tiltu.
27	Gleznotājkalns	Sasaiste ar Gaujas nacionālā parka dabas takām.	Pameža tīrīšana, koku retināšana, vainagu pacelšana. Saglabāt un paplašināt esošos skatus.
28	Satezeles pilskalns	Sasaiste ar Gaujas nacionālā parka dabas takām. Skatu platformas izveide, kultūrvēsturiskā mantojuma saglabāšana.	Pie pilskalna teritorijas tīrāms pamežs un pacelti koku vainagi. Skatu atvēršana uz Turaidu un Gleznatājkalnu.
Vējupītes gājēju taka			
29	Mazā Pēterālas iela	Labiekārtota atpūtas vieta ar piknika galdiņu, norādēm uz citiem apskates objektiem un nozīmīgiem pilsētas objektiem.	Koku vainagu sakopšana ap pastaigu taku.
30	Televīzijas tornis	Labiekārtota atpūtas vieta ar piknika galdiņu, norādēm uz citiem apskates objektiem un nozīmīgiem pilsētas objektiem. Televīzijas tornim ir potenciāls kļūt par panorāmas skatu torni.	Koku vainagu sakopšana ap pastaigu taku.

Nr.	Nosaukums	Labiekārtojums	Nogāzes kopšana
31	Tilta iela	Sasaiste ar Tilta ielu, Ķipariem. Gājēju tilts pāri Vējupītes gravai.	Koku vainagu sakopšana gar pastaigu celiņu un gājēju tiltu.
32	Nurmižu iela	Labiekārtota atpūtas vieta ar piknika galdiņu, norādēm uz citiem apskates objektiem un nozīmīgiem pilsētas objektiem. Gājēju pāreja pāri dzelzceļam (divu līmeņu pāreja).	Pameža tīrīšana, koku vainagu pacelšana ap pastaigu taku.
33	Vildogas iela	Labiekārtota atpūtas vieta ar piknika galdiņu, norādēm uz citiem apskates objektiem un nozīmīgiem pilsētas objektiem.	Pameža tīrīšana, koku vainagu pacelšana ap pastaigu taku.
34	Zinātnes iela	Labiekārtota atpūtas vieta ar piknika galdiņu, norādēm uz citiem apskates objektiem un nozīmīgiem pilsētas objektiem.	Koku vainagu sakopšana ap pastaigu taku.

Lai atvērtu skatus uz Gaujas ieleju un kultūrvēsturiskajiem objektiem tiešā gājēju takas tuvumā (20 – 50m) nepieciešams tīrīt parka pamežu, paceļot koku vainagus un atsevišķos gadījumos retinot esošos koku stādījumus (skatīt 36. attēlu).



Attēls 36. Gaujas ielejas nogāžu kopšanas principi gājēju takas atpūtas vietās un vērtīgos skatu punktos: a) pameža tīrīšana, b) pameža tīrīšana un koku retināšana.

Gājēju takas segumu rekomendējams veidot no dabīgiem materiāliem, iezīmējot takas robežas (skatīt 37. attēlu). Mīkstā seguma takas (grants vai zemes takas) norobežo ar koka apmalēm, koka brusām vai nelielu koku stumbriem. Būvētās takas (koka lapas, metāla režģa lapas) nedaudz paaugstina virs zemes līmeņa (maksimāli 15cm).



Koka laipas



Metāla sieta laipas



Grants celiņš ar koka apmalēm



Ar koka brusām iezīmēta zemes taka

Attēls 37. Pastaigu takas iesegumu veidi

4.9 PILSĒTAS IELAS

Divpadsmit pilsētas ielas (Kalna iela, Šveices iela, Ausekļa iela, Dārza iela, Krišjāņa Barona iela, Nītaures iela, Pils iela, Pulkveža Brieža iela, Gāles iela, Līvkalna iela, Televīzijas iela) savstarpēji veido tīklu, kas savieno lielākās atpūtas un tūrisma vietas. To labiekārtošanā ir jāpievērš lielāka uzmanība atpūtas vietu izvietojumam ielu malās, ielu apstādījumiem un papildus atkritumu urnām gar ietvēm. Atkritumu urnas izvieto kvartālu noslēgumā vai integrē atpūtas vietās – tas nodrošinātu arī tīrākas ielas pēc pasākumiem. Šīs ielas varētu arī rotāt ar sezonālo svētku dekorācijām (Ziemassvētku rotājumi, Lieldienu dekorācijas u.c.), kā arī izvietot tajās reklāmas afišas par nozīmīgiem kultūras notikumiem.

Šo ielu krustpunktos un pie apskates objektiem jāuzstāda virzienrādītājus uz tuvākajiem nozīmīgajiem tūrisma apskates objektiem.

4.10 POTENCIĀLĀS REKREĀCIJAS TERITORIJAS

Neapbūvētās zaļumvietas potenciāli var pārvērst par rekreācijas teritoriju. Pašvaldības īpašumā ir 50 zaļumvietas bez labiekārtojuma un noteiktas funkcijas, 32 neapgūtas individuālo māju apbūves teritorijas, 4 neapbūvētas publiskās apbūves teritorijas. Kā potenciālas rekreācijas teritorijas tika izvirzīta 21 vieta, kas papildinātu esošo rekreācijas infrastruktūras tīklu. Potenciālo rekreācijas teritoriju izvietojuma plānu skatīt 9. pielikumā.

Tabula 7. Potenciālās rekreācijas teritorijas

Nr.	Nosaukums	Platība	Piederība	Tips	Rekomendācija
1	Pulkveža Brieža iela 47	0,0829	Pašvaldība	Neapbūvēta teritorija Gāles un Pulkveža Brieža ielu krustojumā. Gar Gāles ielu ir labiekārtota atpūtas kabata.	Skvērs ar atpūtas vietu un bērnu rotaļu laukumu.
2	Krišjāņa Barona iela 6A	0,2906	Pašvaldība	Daudzdzīvokļu nama priekšpagalms gar Krišjāņa Barona ielu. Teritorijā atrodas daži koku stādījumi.	Skvērs ar pasīvās atpūtas vietu
3	Skvērs ar apstādījumiem starp Zinātnes ielu un Vidzemes šoseju	3,55 (0,19)	Pašvaldība	Esoša zaļumvieta bez atpūtas labiekārtojuma. Ir izveidoti dažādi dekoratīvi apstādījumi. Pārējā teritorijā ir ierīkoti mazdārziņi.	Potenciāli multimodalais transporta punkts. Paredzēt pasīvās atpūtas laukumu. Daļai teritorijas paliek mazdārziņu funkcija.
4	Vējupītes kreisais krasts	0,7521	Pašvaldība	Dabas pamatne	Veidot dabas taku gar Vējupītes 10 metru aizsargjoslu
5	Vējupītes labais krasts #1	0,6	Fiziska persona	Dabas pamatne	Veidot dabas taku gar Vējupītes 130 metru aizsargjoslu
6	Vējupītes labais krasts #2	11,1432	Pašvaldība	Dabas pamatne	Veidot dabas taku gar Vējupītes augšējo nogāzi 10 metru platumā
7	Vējupītes kreisais krasts #2	4,8664	Valsts	Dabas pamatne	Veidot dabas taku gar Vējupītes augšējo nogāzi 10 metru platumā
8	Vējupītes kreisais krasts #3	0,27	Pašvaldība	Dabas pamatne	Veidot dabas taku gar Vējupītes 10 metru aizsargjoslu
9	Vējupītes labais krasts #3	0,4181	Pašvaldība	Dabas pamatne	Veidot dabas taku gar Vējupītes 10 metru aizsargjoslu
10	Pulkveža Brieža iela 113	2,0747	Juridiska persona	Dabas pamatne	Veidot dabas taku gar Vējupītes 10 metru



Nr.	Nosaukums	Platība	Piederība	Tips	Rekomendācija
	(Vējupītes kreisais krasts#4)				aizsargjoslā.
11	Āres (Vējupītes kreisais krasts)	2,26	Fiziska persona	Dabas pamatne	Veidot dabas taku gar Vējupītes 10 metru aizsargjoslā.
12	Pulkveža Brieža iela 123	2,0198	Juridiska persona	Dabas pamatne	Veidot dabas taku gar Vējupītes 10 metru aizsargjoslā. Ierīkot gājēju servitūts līdz Vējupītes gājēju takas sākumam.
13	Atbrīvotāju iela 50	1,387	Pašvaldība	Neapbūvēts pašvaldības īpašums	Plānot un ierīkot sasaistē ar Līvkalna ielu 24 teritoriju.
14	Līvkalna iela 24	0,6574	Pašvaldība	Neapbūvēts pašvaldības īpašums	Plānot un ierīkot sasaistē ar Atbrīvotāju ielas 50 teritoriju.
15	Lāčplēša iela 9A	0,786	Pašvaldība	Neapbūvēts pašvaldības īpašums	Iekškvartāla teritoriju iznomāt daudzdzīvokļu namam Lāčplēša iela 9. "Zilā akmens" skvērā veidot automašīnu novietni.
16	Pūču iela 1	0,8385	Pašvaldība	Dabas pamatne	Ieeja Gaujas nacionālajā parkā. Nojaukt nelegāli izbūvētās ēkas un veidot savienojumu ar Gleznatājkalna dabas taku.
17	Šveices ielas skvērs #1	0,57	Valsts	Neapbūvēts īpašums	Skvērs ar atpūtas vietu, savienots ar Gaujas augšējo gājēju taku un Saules parku ar pāreju pāri dzelzceļa staciju.
18	Laša skvērs	0,158	Valsts	GNP teritorija ar vides objektu	Plānot un ierīkot sasaistē ar P8 šosejas projektu, pievēršot uzmanību estakādei un tilta šķērsošanai.
19	Ainas iela 2	0,4447	Fiziska persona	Neapbūvēts īpašums	Skvērs ar atpūtas laukumu un skatu platformu. Atvērt skatus uz pilsdrupām un Siguldas pils kvartālu.
20	Laurenču skvērs	0,2	Valsts	GNP teritorija	Sākumpunkts Gaujas augšējai gājēju takai. Norādes zīmes, informācijas stends.

Nr.	Nosaukums	Platība	Piederība	Tips	Rekomendācija
21	Zigurda Zuzes iela	0,1566	Pašvaldība	Iela	Pasīvās atpūtas laukums, velosipēdu novietnes. Ieejas punkts Gaujas nacionālajā parkā. Norādes, informācijas stends ar pastaigu maršrutiem.

5. REKREĀCIJAS TERITORIJU VISPĀRĒJĀS PLĀNOŠANAS VADLĪNIJAS

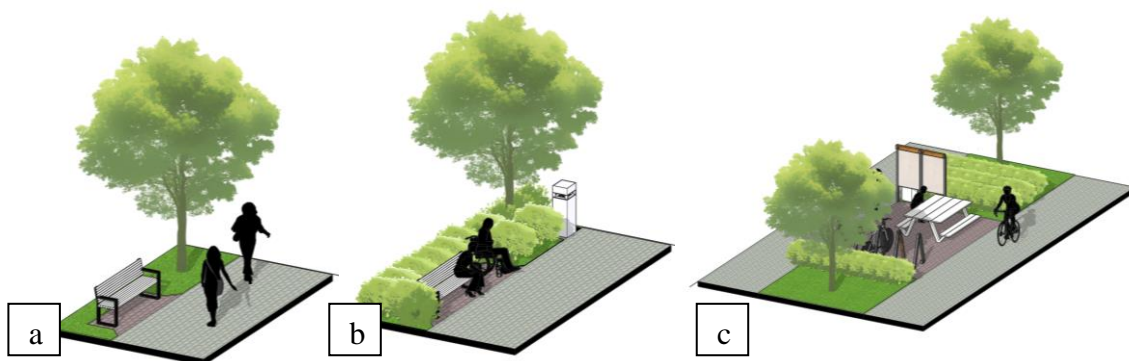
Rekreācijas teritoriju vispārējās vadlīnijas apskata minimālās prasības teritorijas labiekārtošanā: apstādījumu īpatsvars, labiekārtojuma elementu klāsts u.c. Apstādījumu koncepciju un detalizāciju skatīt Siguldas identitāti veidojošā tematiskā plānojuma VI sadaļā “Zaļumvietu attīstība un pārvaldība” 5. nodaļā.

5.1 ATPŪTAS VIETAS IELU TELPĀ (SARKANO LĪNIJU ROBEŽĀS)

Atpūtas vietas ielu telpā ir lietīšķās atpūtas vietas, kas atrodas ielu telpā gar ielu malām. Piedāvājumā ir paredzēts izvietot 3 dažāda izmēru atpūtas vietas (S, M un L) gar C un D kategorijas ielām (skatīt 8. tabulu un 38. attēlu). Pilsētelpā attālumam starp jebkura tipa atpūtas vietām ir jābūt ne vairāk kā 250 metriem. Plānoto atpūtas vietu ielas telpā izvietojumu plānā skatīt 11. pielikumā.

Tabula 8. Plānoto atpūtas vietu tipi

Tips	Raksturojums
S tips	Paredzētas īslaicīgai atpūtai starp galapunktiem, izvietotas gar ielu malām uz cietā seguma, koku noēnojumā. Labiekārtojuma elementi: atpūtas soliņš ar atzveltni. Kopējā bruģējuma virsma 5 m ² .
M tips	Paredzētas īslaicīgai atpūtai starp galapunktiem, izvietotas gar ielu malām uz cietā seguma, koku noēnojumā, apkārt veidota dekoratīvo apstādījumu grupa. Labiekārtojuma elementi: atpūtas soliņš ar atzveltni, atkritumu urna. Bruģējamā virsma 12 m ² . Pie soliņa paredzēt 0,90 m x 1,20 m laukumu īslaicīgai velosipēda, bērnu ratiņu vai ratiņkrēsla novietošanai.
L tips	Veidotas kā mazi atpūtas laukumi uz cieta seguma, koku noēnojumā un ar dekoratīvajiem apstādījumiem. Labiekārtojuma elementi: atpūtas soliņi vai piknika galds, atkritumu urna, velosipēdu novietnes, norādes. Bruģējamā virsma 30 m ² .

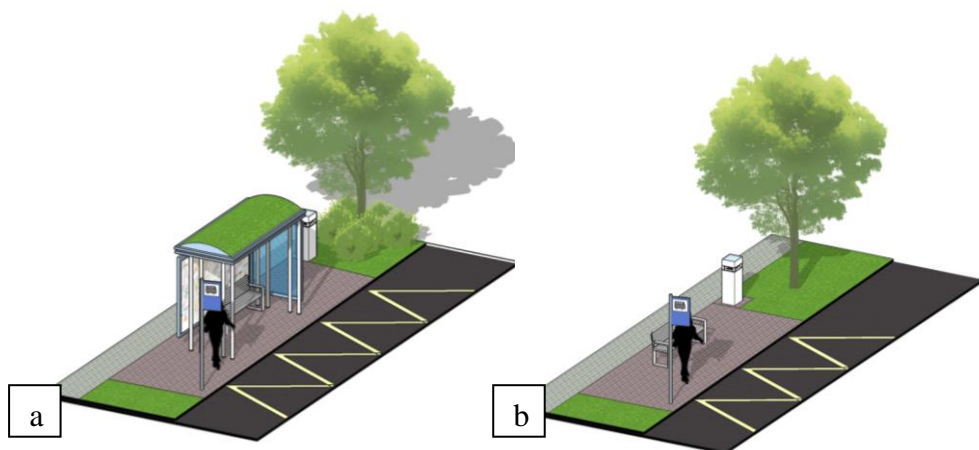


Attēls 38 Atpūtas vietu tipi: a) S tips, b) M tips, c) L tips

Tematiskā plānojuma ietvaros ir piedāvātas divu tipu autobusu pieturu veidi: ar nojumi un ar soliņu. Autobusu pieturām jābūt drošām un pieejamām visiem autobusa un ietves lietotājiem. Neatkarīgi no tā, vai autobusu pietura ir ar nojumi vai tikai solu, tai ir jāatbilst LVS 190-8:2012 Ceļu projektēšanas noteikumu 8. daļu “Autobusu pieturu projektēšanas noteikumi”.

Visās autobusu pieturās jābūt atkritumu urnām. Autobusu pieturās jābūt pilsētas orientieriem (kartei vai virziena norādēm). Ja platība to pieļauj, jāierīko segtas velosipēdu novietnes.

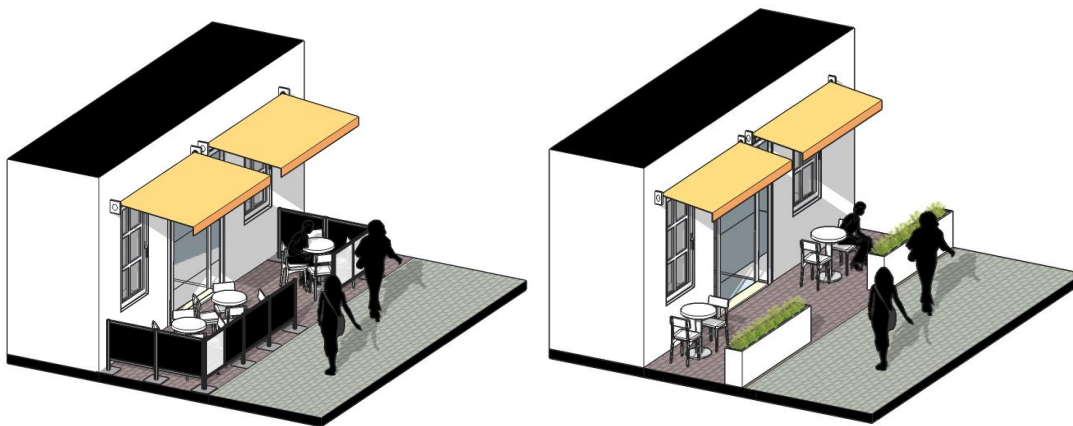
Rekomendēts visas sabiedriskās autobusa pieturas vietas veidot ar nojumi (skatīt 39. attēlu) un savstarpēji saskaņotiem labiekārtojuma elementiem. Sabiedriskā transporta plānotais izvietojums Siguldas pilsētā ir atrunāts Siguldas tematiskā plānojuma I sadaļā “Satiksmes infrastruktūras plānošana” 2.2. nodaļā.



Attēls 39 Sabiedriskā transporta pieturu tipi: a) ar nojumi, b) bez nojumes

Āra kafejnīcas aizliegts izvietot gājēju vai velosipēdistu kustības zonā, kafejnīcai jābūt nepārprotami norobežotai no gājēju un velosipēdu plūsmas. Norobežojumus var veidot no

augu kastēm vai margām, kas nav augstākas par vienu metru (skatīt 40. attēlu). Ja kafejnīca atrodas uz paaugstinātas terases, ir jābūt nodrošinātai vides pieejamībai. Ir atļauts lietot markīzes vai lietus/saules sargus, kā arī papildus apgaismojuma elementus, to noformējumu iepriekš saskaņojot ar pašvaldību. Tāpat arī citi labiekārtojuma elementi publiskajā ārtelpā ir jāaskaņo ar pašvaldību.



Attēls 40. Āra kafejnīcas izvietojums ielas telpā un norobežojumu veidi

5.2 SABIEDRISKO ĒKU PRIEKŠLAUKUMI

Pie sabiedriskajām ēkām jāparedz 20% no brīvās teritorijas priekšlaukuma veidošanai. Priekšlaukumā jāparedz vieta:

- automašīnu stāvlaukumam, īslaicīgai mašīnu novietošanai (pasažieru izkāpšanai un iekāpšanai) un operatīvajam transportam;
- velosipēdu novietošanai;
- pasīvās atpūtas vietai;
- apstādījumiem.

Priekšlaukumā apstādījumiem jāparedz 40% no priekšlaukuma kopējās platības. Apstādījumu struktūru veido zāliens, koku, krūmu grupas un krāšņumaugu dobes vai konteineri (ziemcietes, viengadīgās vasaras puķes un sīpolpuķes). Apstādījumiem ir dekoratīva nozīme, un tie jāizvieto tā, lai netraucētu gājēju optimālajam kustības virzienam un ātrumam (4 – 5 km/h).

Pārējā teritorija paredzēta gājēju ceļņu un laukumu izbūvei, kā arī labiekārtojuma elementiem - soliņiem, atkritumu urnām, velosipēdu novietnēm, karogu mastiem.

Tabula 9. Sabiedrisko ēku priekšlaukumu plānošanas minimālās prasības

Kritērijs	Minimālās prasības
Infrastruktūra	Ūdens, elektrība, bezvadu internets, lietus ūdens savākšanas sistēma.
Apstādījumi	30% no kopējās laukuma teritorijas. 60% koku stādījumi. Zāliens, krūmi, ziemcietes, vasaras puķes, sīpolpuķes.
Koku vainaga projekcija	30% - 50%
Gājēju ceļu un atpūtas laukumu segums	Betona bruģis, granīta bruģakmens, asfalta segums.
Publiskā tualete	Nav.
Norādes uz citām rekreācijas teritorijām un pilsētā svarīgiem objektiem	Ir.
Automašīnu novietnes	3 novietnes*
Velosipēdu novietnes	8 novietnes**
Atkritumu konteineri	2 konteineri
Soli	6 soli
Apgaismojuma laternas	Ir
Cits (papildus elementi)	Augstas kvalitātes mākslas oriģināldarbi, karogu masti, ūdens elements – ūdens ņemšanas vieta, dekoratīvs baseins, strūklaka.

* Operatīvajam transportam

** *Skolu priekšlaukumos 1 velosipēdu novietne uz 8 skolēniem. Ja velosipēdu novietņu piepildījums ir 80%, tad jāparedz velosipēdu zonas paplašinājums.*

Nepieļaut zemas mākslinieciskās kvalitātes skulptūru izvietojumu pilsētas telpā. Vides objektiem jābūt saskaņotiem ar pilsētas kopējo tēlu – tie veidoti vienotā stilā, kultūrvēsturiskajā vidē pieskaņoti vietas specifiskajai arhitektūrai. Pasīvās atpūtas zonā var izmantot dažādus celtnieciska rakstura elementus, piemēram, kāpnes, pandusus, terases, atbalstmūrus, ūdens elementus (dekoratīvi baseini, strūklakas) u.c.

Tranzītam piemērots ir betona bruģa un asfalta segums. Atpūtas vietām – betona bruģis, granīta bruģis, asfalts. Akcentiem var izmantot granīta bruģa un laukakmeņu bruģa segumu. Informāciju par seguma tipiemi aktivitāšu laukumos skatīt Bērnu rotaļu laukumu sadaļā.

Ja gruntsgabala teritorijā ir jau esoši stādījumi (koku un krūmu grupas), tie ir iespējami jā saglabā; jaunie stādījumi jāveido, saskaņojot ar esošajiem.

5.3 PUBLISKIE LAUKUMI

Publiskajos laukumos jāparedz vieta:

- auto stāvlaukumam, īslaicīgai mašīnu novietošanai (pasažieru izkāpšanai un iekāpšanai) un operatīvajam transportam;
- velosipēdu novietošanai;
- pasīvās atpūtas vietai;
- apstādījumiem.

Publiskajos laukumos apstādījumiem (zaļā zona) jāparedz 40% no laukuma platības. Apstādījumu struktūru veido zāliens, koku, krūmu grupas un krāšņumaugu dobes (ziemcietes, viengadīgās vasaras puķes un sīpolpuķes). Krāšņumaugus iespējams izvietot augu konteineros laukuma telpas un dažādu funkcionālo zonu atdalīšanai. Publiskajos laukumos koku vainagu projekcijai uz zemes jāaizņem aptuveni 30% no laukuma kopējās platības. Ja pazemes inženierkomunikāciju dēļ nav iespējams stādīt kokus, var izmantot stādījumus konteineros. Apstādījumiem ir dekoratīva nozīme, un tie jāizvieto tā, lai netraucētu gājēju optimālajam kustības virzienam un ātrumam (4 – 5 km/h).

Tabula 10. Publisku laukumu plānošanas minimālās prasības

Kritērijs	Minimālās prasības
Infrastruktūra	Ūdens, elektrība, bezvadu internets, lietus ūdens savākšanas sistēma.
Apstādījumi	30% no kopējās laukuma teritorijas. Zāliens, koki, krūmi, krāšņumaugi, vasaras puķes, sīpolpuķes.
Koku vainaga projekcija	30%-50%
Celiņu segums	Betona bruģis, granīta bruģakmens, asfalta segums.
Publiskā tualete	Nav.
Norādes uz citām rekreācijas teritorijām un pilsētā svarīgiem objektiem	Ir.
Automašīnu novietnes	3 novietnes*
Velosipēdu novietnes	48 novietnes**
Atkritumu konteineri	2 konteineri.
Soli	6 soli.
Apgaismojuma laternas	Ir.
Cits (papildus elementi)	Augstas kvalitātes mākslas oriģināldarbi, karogu masti, ūdens elements – ūdens ņemšanas vieta, dekoratīvs baseins, strūklaka.

* Operatīvajam transportam.

** Ja velosipēdu novietņu piepildījums ir 80%, ir jāparedz velosipēdu zonas paplašinājums.

Nepieļaut zemas mākslinieciskās kvalitātes skulptūru izvietojumu. Vides objektiem jābūt saskaņotiem ar pilsētas kopējo tēlu – tie veidoti vienotā stilā, kultūrvēsturiskajā vidē pieskaņoti vietas specifiskajai arhitektūrai. Pasīvās atpūtas zonā var izmantot dažādus

celtnieciska rakstura elementus, piemēram, kāpnes, pandusus, terases, atbalstmūrus, ūdens elementus (dekoratīvi baseini, strūklakas u.c.).

Laukumu raksturs ir formāls, dekoratīvie laukumi ir bruģēti, veicina gājēju satiksmi, rekreācijas funkcija var būt sekundāra. Laukumiem jābūt skaidri nolasāmām robežām: koku rinda, apstādījumi, ēkas vai ielas.

Dizaina risinājumiem, materiāliem un apstādījumu sugām ir jābūt dekoratīvi izturīgiem pret intensīvu izmantošanu un jāatspoguļo blakus esošo celtnu un/vai teritoriju estētika. Visām virsmām, materiāliem, mēbelēm un veģetācijai ir jābūt viegli kopjamiem jebkurā gadalaikā.

Ja gruntsgabala teritorijā ir esošie stādījumi (koku un krūmu grupas), tie maksimāli jāsauglabā un jaunie stādījumi jāveido saskaņā ar esošajiem.

5.4 SKVĒRI

Skvēru plānojums ir unikāls, tā labiekārtojumu izvēlas atbilstoši pilsēt būvnieciskajai situācijai un funkcijai (pasīvā atpūta, bērnu rotaļu laukums u.c.). Skvēros jāparedz:

- pasīvās atpūtas vietas,
- velosipēdu novietnes,
- ērti gājēju celiņi, kas atbilst gājēju kustības virzieniem,
- apstādījumi.

Skvēros apstādījumiem jāparedz 80% no skvēra platības. No zaļās zonas 30 % aizņem zāliens, pārējo apstādījumu teritoriju veido koki, krūmi, krāšņumaugu dobes. Ja pazemes inženierkomunikāciju dēļ ir izslēgta iespēja stādīt kokus, var izmantot stādījumus konteineros.

Tabula 11 Skvēru plānošanas minimālās prasības

Kritērijs	Minimālās prasības
Infrastruktūra	Ūdens, elektrība, bezvadu internets, lietus ūdens savākšanas sistēma.
Apstādījumi	70% no kopējās laukuma teritorijas. Zāliens, koki, krūmi, krāšņumaugi, vasaras puķes, sīpolpuķes.
Koku vainagu projekcija	30%-50%
Celiņu segums	Betona bruģis, granīta bruģakmens, asfalta segums.
Publiskās tualetes	1 tualete***
Norādes uz citām rekreācijas teritorijām un pilsētā svarīgiem objektiem	Ir.
Automašīnu novietnes	Nav*.
Velosipēdu novietnes	4 novietnes**

Kritērijs	Minimālās prasības
Atkritumu konteineri	2 konteineri
Soli	3 soli
Nojume/Patvērums	1 nojume****
Apgaismojuma laternas	Ir.
Cits (papildus elementi)	Augstas kvalitātes mākslas oriģināldarbi, karogu masti, ūdens elements – ūdens ņemšanas vieta, dekoratīvs baseins, strūklaka.

* Pilsētvidē autostāvvietas ir jāparedz maksimāli 500 metrus no rekreācijas teritorijas, ja nav citādi norādīts darba uzdevumā.

** Ja velosipēdu novietņu piepildījums ir 80%, ir jāparedz velosipēdu zonas paplašinājums.

*** Ja skvērs neatrodas 400 metru attālumā no kādas sabiedriska tipa ēkas ar esošām labierīcībām.

**** Ja skvērs ir lielāks par 5000 m².

Nepieļaut zemas mākslinieciskās kvalitātes vides objektu, skulptūru izvietojumu. Vides objektiem jābūt saskaņotiem ar pilsētas kopējo tēlu – veidoti vienotā stilā, pieskaņoti kultūrvēsturiskajai videi un vietas specifiskajai arhitektūrai. Pasīvās atpūtas zonā var izmantot dažādus celtnieciska rakstura elementus, piemēram, kāpnes, pandusus, terases, atbalstmūrus, ūdens elementus (dekoratīvi baseini, strūklakas, u.c.).

Ja gruntsgabala teritorijā ir esošie stādījumi (koku un krūmu grupas), tie maksimāli jā saglabā; jaunie stādījumi jāveido saskaņā ar esošajiem.

5.5 PARKI

Parki tiek veidoti dažādās formās, izmēros un stilos, līdz ar to stingru vadlīniju noteikšana nav piemērota. Salīdzinoši zemāku uzturēšanas prasību dēļ priekšroku var dot dabiskajiem parkiem, savukārt intensīvus un ornamentālus stādījumus izmantot pilsētas sabiedriskā centra zonā. Izstrādājot parka izbūves vai pārbūves projektu vai plānošanas dokumentu, ir jāveic parka funkcionālā izpēte (gājēju kustību virzieni, esošais zonējums, vertikālais plānojums, izsauļojums, u.c.), dendroloģiskā izpēte un kultūras mantojuma izpēte.

Parkā jānodrošina rekreācijas (pasīvā, aktīvā), tranzīta (gājēju, velosipēdu), estētiskā un ekoloģiskā funkcija. Papildus atsevišķās zonās var paredzēt tirdzniecības, kultūras un sporta funkcijas.

Siguldas pilsētā parkus ir piedāvāts iedalīt pēc to lieluma:

- apkaimes parkos (1 – 4 ha),
- pilsētas parkos (4 – 15 ha),
- mežaparkos (>15 ha).

Galvenajiem tranzīta ceļiem izmantot betona bruģa vai asfaltētus celiņus. Citiem pastaigu celiņiem izmantot blietētas grants celiņus, laipas. Velosipēdu celiņiem izmantot asfaltētu segumu. Bērnu rotaļu laukumos un āra treniņu laukumos atkarībā no rotaļlaukuma

rakstura var lietot smilšu, mulčas, gumijas plākšņu vai lietu gumijas segumu. Sporta laukumos ieteicams lietot segumu atbilstoši paredzētajam sporta veidam.

Tabula 12. Parku plānošanas minimālās prasības

Kritērijs	Minimālās prasības		
	1 – 4 ha	4 – 15 ha	>15 ha
Infrastruktūra	Ūdens, elektrība, kanalizācija, bezvadu internets.		Ūdens, elektrība.
Apstādījumi	70% no kopējās parka teritorijas. 25% aizņem zāliens un 60% – koku stādījumiem.		
Koku vainaga projekcija	50%		
Celiņu segums	Betona bruģis, asfalts. Bērnu rotaļu laukumos – smilts, mulčas, gumijas plākšņu vai liets gumijas segums.	Betona bruģis, asfalts, bļietēts grants segums. Bērnu rotaļu laukumos – smilts, mulčas, gumijas plākšņu vai liets gumijas segums. Sporta laukumos lietot segumu atbilstoši sporta veidam.	
Ūdens elementi	Ūdens ņemšanas vieta		
Publiskās tualetes	2 – 3		>4
Norādes uz citām rekreācijas teritorijām	Ir.		
Automašīnu novietnes	1 auto uz 5 apmeklētājiem		
Velosipēdu novietnes	48*		
Atkritumu konteineri	Pie katras parka ieejas.		
Suņu atkritumu urnas	Pie katras parka ieejas.		
Parka soli	8 soli	10 soli	20 soli
Apgaismojuma laternas	Ir.		Gar galvenajiem tranzītcelšiem un aktivitāšu vietām.
Nojumes/patvērums	1 nojume	3 nojumes	5 nojumes
Piknika galdi ar soliem	2 galdi	6 galdi	20 galdi
Aktīvās atpūtas laukumi	Bērnu rotaļu laukums (L tipa). Āra trenāžieru laukums.	Bērnu rotaļu laukums (L vai XL tipa). Sporta laukums (basketbola, strītbola laukums, futbola laukums). Āra trenāžieru laukums. Izjādes, zoologiskais dārzs u.c.	
Cits	Pagaidu būves, paviljoni, saimniecības ēkas. Suņu pastaigu laukumi (zona suņiem ar siksnīņu vai bez siksnīņas). Augstas kvalitātes mākslas oriģināldarbi.		

* Ja velosipēdu novietņu piepildījumus ir 80%, ir jāparedz velosipēdu zonas paplašinājums.

5.6 DAUDZDZĪVOKĻU NAMU IEKŠPAGALMI

Slēgtās un atklātās teritorijas jābalansē tā, lai veicinātu dažādas brīvā laika aktivitātes. Ieteicams stādīt kokus un krūmus, lai mazinātu vēju, ko pastiprina augstās ēkas. Ļoti svarīga ir gājēju celiņu un solu esamība un novietojums pagalmos. Dzīvžogus var izmantot, lai nodalītu autostāvvietas un ieskaitu mazākas atpūtas vai rotaļu vietas, nodrošinot vietējo patvērumu.

Tematiska plānojuma līmenī var noteikt pamatprasības galvenajiem koplietošanas pagalmu labiekārtojuma elementiem. Kompleksi risinājumi ir izstrādājami detalizētākā plānošanas līmenī, kur koplietošanas pagalma ierīkošanai izstrādājams labiekārtojuma projekts.

Tabula 13. Daudzdzīvokļu namu iekšpagalmu plānošanas minimālās prasības

Kritērijs	Minimālās prasības
Infrastruktūra	Ūdens, elektrība, lietus ūdens savākšanas sistēma.
Apstādījumi	30% no iekšpagalma platības.
Koku vainagu projekcija	30%
Celiņu segums	Betona bruģis, asfalts. Bērnu rotaļu laukumi ar smilts, mulčas, gumijas plāksņu segumu.
Atkritumu konteineri	Slēgta tipa atkritumu konteineru novietnes gan nešķirotiem, gan šķirotiem atkritumiem – papīram, stiklam, plastmasai, metālam. Atkritumu konteineri atrodas vismaz desmit metrus no dzīvojamās mājas logiem, vietā, kas ērti sasniedzama iedzīvotājiem un kur tām netraucēti var piekļūt atkritumu apsaimniekotāju specializētais transports.
Publiskā tualete	Nav.
Norādes uz citām rekreācijas teritorijām un pilsētā svarīgiem objektiem	Nav.
Automašīnu novietnes	Dzīvokļiem < 40 m ² /1 auto; > 40 m ² /1,5 auto.
Velosipēdu novietnes	Ja daudzdzīvokļu ēkās nav paredzēta atsevišķa koplietošanas telpa velosipēdu vai bērnu ratiņu novietošanai, var paredzēt noslēgtu velosipēdu novietni pagalmā.

5.7 KAPSĒTA

Ir jānodrošina loģisks plānojums, vēlams ar vispārējo zonējumu un kustības plānu, lai kapsētas apmeklētāji varētu vieglāk orientēties. Ir nepieciešams veidot infrastruktūru ar koptiem celiņiem, soliņiem un atkritumu tvertnēm, kā arī piekļuvi tīram ūdenim, transportam un stāvvietām apkaimē. Dizaina estētikai un materiāliem ir jāpauž drošība, miers un cildenums. Dažām augu sugām dažādās kultūrās ir īpaša reliģiska nozīme, taču biežāk gan parkveida, gan meža veida kapsētā galvenie elementi ir koki.

Tabula 14. Kapsētu plānošanas minimālās prasības

Kritērijs	Minimālās prasības
Infrastruktūra	Ūdens, elektrība.
Apstādījumi	70% no kopējās parka teritorijas. Zālājs, koki, krūmi.
Koku vainagu projekcija	50%
Celiņu segums	Grants segums gājēju celiņiem un atpūtas laukumiem. Asfaltēts piebraucamais ceļš.
Ūdens elementi	Ūdens ņemšanas vieta.
Atkritumu konteineri	2 konteineri /1 ha **
Publiskā tualete	Nav.
Norādes uz citām rekreācijas teritorijām un pilsētā svarīgiem objektiem	Ir.
Automašīnu novietnes	1 – 2 novietnes / 1000m ²
Velosipēdu novietnes	12*

* Ja velosipēdu novietņu piepildījumus ir 80%, ir jāparedz velosipēdu zonas paplašinājums.

** Atsevišķi konteineri sadzīves atkritumiem un organiskajiem atkritumiem (veciem ziediem, vainagiem u.c.).

5.8 SPORTA KOMPLEKSI UN LAUKUMI

Sporta laukumiem parasti ir ļoti specifiskas prasības attiecībā uz lielumu, proporcijām, seguma veidu un papildu elementiem, piemēram, ģērbtuvēm, sēdvietām utt. Sporta laukuma garenasij jābūt orientētai ziemeļu–dienvidu virzienā ar skatītāju tribīnēm sporta laukuma rietumu pusē. Apstādījumiem jāparedz ne mazāk kā 40% no sporta kompleksa teritorijas: kokiem, dekoratīviem krūmu stādījumiem, zālienam. Tie kalpo kā vējlauzēji, trokšņa slāpētāji un putekļu aizturētāji. Apstādījumi jāizkārto galvenokārt kā robežstādījumi, lai tie netraucētu sporta nodarbību norisei. Labiekārtojuma prasības nosakāmas sporta laukumiem piegulošām teritorijām.

Tabula 15. Sporta laukumu piegulošās teritorijas plānošanas minimālās prasības

Kritērijs	Minimālās prasības
Infrastruktūra	Ūdens, elektrība, lietus ūdens savākšanas sistēma.
Apstādījumi	30% no kopējās laukuma teritorijas. Zāliens, koki, krūmi.
Koku vainagu projekcija	30%
Celiņu segums	Asfalta, grants, gumijas plākšņu, vienlaidus gumijas segums.
Ūdens elementi	Ūdens ņemšanas vieta.
Publiskā tualete	Ir.
Norādes uz citām rekreācijas teritorijām un pilsētā svarīgiem objektiem	Nav.

Kritērijs	Minimālās prasības
Velosipēdu novietnes	16 novietnes*
Atkritumu konteineri	2 konteineri
Soli	4 soli
Nojume/Patvērums	2 nojumes
Apgaismojuma laternas	Ir.
Cits	Nožogojums ap sporta laukumu. Ģērbtuves. Tribīnes.

* Ja velosipēdu novietņu piepildījumus ir 80%, jāparedz velosipēdu zonas paplašinājums.

Kvalitātes nodrošināšanai sporta laukumu/stadionu projektēšanas laikā ievērot attiecīgās sporta federācijas speciālistu ieteikumus par sporta laukuma uzbūvi. Ja sporta laukums paredzēts ne tikai treniņiem, bet arī sacensībām, tā izmēriem jāatbilst attiecīgā sporta veida federācijas izstrādātajiem standartiem (skatīt 16.tabulu).

Tabula 16. Sporta laukumu izmēri

Sporta laukums	Minimālās prasības (bez drošības zonām)		Sacensību standarti (bez drošības zonām)	
	Garums, m	Platums, m	Garums, m	Platums, m
Futbola laukums	90 – 100	55 – 64	100 – 105	64 – 68
Basketbola laukums	24 – 28	13 – 15	28	15
Pludmales volejbols	16	8	16	8
Badmintons	13.4	6.1	13.4	6.1
Teniss	23.77	10.97	23.77	10.97
Stadions (skrejceļš)	333,33		400	

Futbola laukumu standartus regulē Latvijas Futbola federācijas Stadionu un infrastruktūras noteikumi 2013. – 2018. gadam. Futbola laukuma segums var būt gan mākslīgs, gan dabīgs. Dabīgo zālienu jākopj atbilstoši 2012. gada LFF Stadiona un infrastruktūras attīstības komitejas izdevuma “Dabīgā zāliena futbola laukumu kopšanas pamati”. Mākslīgā futbola laukuma segumu jākopj atbilstoši 2012. gada LFF Stadiona un infrastruktūras attīstības komitejas izdevumam “Mākslīgā futbola seguma kopšanas instrukcija un rekomendācijas”. Tam jābūt līdzenam un kvalitatīvam. Zāliena garumam jābūt 2,5 – 5cm. Virs spēļu laukuma nedrīkst atrasties objekti zemāk par 21 metru. Drošības zonai aiz vārtu līnijas jābūt vismaz 2,5 metri, bet aiz sānu līnijas vismaz – 2 metri. Spēlētāju iesildīšanās zonai jāatrodas aiz laukuma sānu līnijas.

Basketbola laukuma standartus Latvijā regulē FIBA oficiālie basketbola noteikumi (2012). Basketbola laukumam jābūt plaknei ar līdzenu, cietu, no jebkādiem šķēršļiem brīvu virsmu.

Volejbola laukuma drošības zona ir vismaz 3 metri (5 un 6 metri starptautiska mēroga sacensībās) visos virzienos. Brīvās telpas augstumam līdz jebkurām konstrukcijām jābūt ne mazākam par 7 metriem (starptautiska mēroga sacensībām 12,5 metri). Spēles virsmai un drošības zonas virsmai jābūt līdzenai, horizontālai un viendabīgai.

Tenisa laukumu iesedz ar speciālu segumu, t.s. tenisitu. Var iesegt ar speciālu zālienu vai sintētisko zāliena aizvietotāju. Vienkāršotas konstrukcijas tenisa laukumam izveido mālainas smilts iesegumu. Tenisa laukumu veido ar kritumu no tīkla līnijas uz laukuma galiem. Apkārt tenisa laukumam jāiekārto metāla sieta žogs. Tenisa spēles laukumu uz pusēm sadala tīkls, kas pārvilkts laukumam un iestiprināts stabos.

Sporta kompleksos nepieciešamas arī dažādas palīgtelpas – ģērbtuves un dušas telpas sportistiem, sporta inventāra noliktavas, tualetes telpas skatītājiem un sportistiem. Lielākos sporta kompleksos ir izdevīgi šīs telpas izvietot zem skatītāju tribīnēm. Ja skatītāju sēdvietas ir izvietotas uz zemes uzbēruma, palīgtelpu iekārtošanai jāizbūvē atsevišķa ēka. Ja sporta kompleksā nav paredzētas ziemas sporta nodarbības (slidošana, hokejs), tā var būt vieglas konstrukcijas un pat neapkurināma palīgēka.

5.9 BĒRNU ROTAĻU LAUKUMI

Rotaļu laukumu ieteicamākais plānojums paredz fizisku norobežojumu no apkārtējās vides un satiksmes. Ir vēlams funkcionālais zonējums (fiziskajām spēlēm, sociālajām spēlēm vai vides rotaļām), izmantojot zemes aprises, ūdeni un tādus elementus kā veģētācija vai akmeņi. Dzīvžogus vai krūmus var izmantot teritoriju atdalīšanai un kustības virzienu kontrolei, kā arī, lai novērstu bērnu skriešanu pāri kustīgajām struktūrām. Lietotājiem ir jāievēro drošības noteikumi. Rotaļu laukumam ir jāveicina aktivitātes visos gadalaikos.

Siguldas pilsētā plānots izvietot dažāda tipa bērnu rotaļu laukumus (skatīt 17. tabulu). S un M tipa rotaļlaukumi galvenokārt ir izvietoti daudzstāvu dzīvojamo māju iekšpagalmos, savukārt L un XL tipa – pilsētas publiskajā ārtelpā (parkos un skvēros). Plānoto bērnu rotaļu laukumu izvietojuma plānu skatīt 12. pielikumā.

Tabula 17. Bērnu rotaļu laukumu piegulošās teritorijas plānošanas minimālās prasības

Kritērijs	S (1-3gadi)	M (līdz 6gadiem)	L (līdz 12gadiem)	XL (līdz 16gadiem)
Apstādījumi	30% no kopējās laukuma teritorijas. Zāliens, koki, krūmi.			
Koku vainagu projekcija	30%			
Gājēju celiņu segums	Asfalts, betona bruģis, grants.			
Rotaļu laukuma segums	Smilts, gumijas plākšņu, vienlaidus gumijas segums.			



Kritērijs	S (1-3gadi)	M (līdz 6gadiem)	L (līdz 12gadiem)	XL (līdz 16gadiem)
Rotaļu iekārtas	Lēzeni pakāpieni, tīkls. Kāpelēšanas ierīces zem 80 cm. Pandusi, rampas, slidkalniņi, atsperu šūpoles, šūpoles ar speciālu sēdekli, smilšu kaste.	Rotaļu ierīces ar noteiktu tēmu: ferma, kosmoss, māja, dzīvnieki. Abstrakts rotaļu iekārtu dizains. Kāpelējamās konstrukcijas, nojumes, smilšu kaste.	Dažādas ierīces, kas griežas, rotē, šūpojas. Dažādi balansa un kāpelēšanas elementi. Ierīces, kurās var pārbaudīt spējas un sacensties spēka vingrinājumos.	Sporta spēļu laukumi, kāpelēšanas, balansēšanas, griešanās ierīces. Vietas pasēdēšanai, pastaigām. Āra treniņu laukumi.
Sasniedzamība no dzīvojamām mājām	Daudzdzīvokļu namu iekšpagalmos līdz 50 m no daudzdzīvokļu nama iekšpagalma.	250 m	500 m	1km
Ūdens elementi	Nav.			Ūdens ņemšanas vieta.
Publiskā tualete	Nav.			Ir.
Velosipēdu novietnes	Nav.	16 novietnes*		
Atkritumu konteineri	Nav.	2 konteineri		
Soli	2 soli	4 soli	8soli	
Nojume/Patvērums	Nav.			1 nojume
Apgaismojuma laternas	Ir.			
Cits	Nodalīta rotaļu zona ar žogu vai apstādījumiem.			Nodalīta rotaļu un sporta zona ar nožogojumu vai apstādījumiem.
Infrastruktūra	Elektrība, lietus ūdens savākšanas sistēma.			Ūdens, elektrība, lietus ūdens savākšanas sistēma.

* Ja velosipēdu novietņu piepildījumus ir 80%, jāparedz velosipēdu zonas paplašinājums.

Gaujas nacionālā parka vidē vēlams dot priekšroku dabiskas izcelsmes rotaļu aprīkojumam (topogrāfija, akmeņi, koki kāpelēšanai, dažādi zemes segumi, daudzfunkcionālas

arhitektoniskas formas), nevis tematiskiem komerciāliem rotaļu laukumiem. Rotaļu vides uzdevums ir stimulēt iztēli, nevis norādīt spēļu veidu.

Drošības standarts EN-1177 par pieļaujamiem seguma veidiem zem rotaļu ierīcēm spēļu laukumā ir izveidots, lai mazinātu un minimizētu galvas traumas kritienu gadījumos. Segumam ir jābūt ieklātam visā rotaļu ierīces drošības zonas platībā (skatīt 18.tabulu).

Tabula 18. Bērnu rotaļu laukumam atbilstošie segumi

Seguma veids	Slāņa biezums	Piezīmes
Zāliens		Līdz 1m augstām rotaļu iekārtām
Smilts (frakcija 0,2 – 2 mm)	Minimālais slāņa biezums 30 cm.	Seguma slāņa biezums ir regulāri jāpārbauda, jāatjauno.
Grants (frakcija 2 – 8 mm)	Minimālais slāņa biezums 30 cm.	Seguma slāņa biezums ir regulāri jāpārbauda, jāatjauno. Nedrīkst būt māla un dūņu piejaukums.
Koksnes šķelda (frakcija 5 – 30 mm)	Minimālais slāņa biezums 30 cm.	Seguma slāņa biezums ir regulāri jāpārbauda, jāatjauno.
Koka mizas mulča (frakcija 20 – 80 mm)	Minimālais slāņa biezums 30 cm.	Seguma slāņa biezums ir regulāri jāpārbauda, jāatjauno. Smērējošs materiāls.
Gumijas plāksnes	Slāņa biezums atkarīgs no rotaļu ierīces maksimālā krišanas augstuma. (Biezums 40 – 140 mm)	Materiāls ir ilgmūžīgāks nekā citi materiāli, viegli kopjams, pieejams dažādās krāsu variācijās. Ierobežotas dizaina iespējas – īpaši liektās formas. Nolietojuma pazīmes: plāksnei ieliekti stūri.
Vienlaidus lietais gumijas segums	Slāņa biezums atkarīgs no rotaļu ierīces maksimālā krišanas augstuma. (Biezums 40 – 140 mm)	Materiāls ir ilgmūžīgāks nekā citi materiāli, viegli kopjams, pieejams dažādās krāsu variācijās. Plašas dizaina iespējas, noturīgs.

Bērnu rotaļu laukumos apstādījumiem jāparedz 40% no teritorijas platības. Apstādījumu struktūru veido koku, krūmu, krāšņumaugu kompozīcijas. Izvairīties no indīgiem, ērkšķainiem, krāšņi ziedošiem augiem un vasaras puķēm, kas rada putekšņus un piesaista kukaiņus. Vēlami ir dekoratīvo skuju un lapu koku un krūmu robežstādījumi.

Rotaļu laukumiem nepieciešama pastāvīga uzturēšana un drošības pārbaudes, nekavējoties salabojot bojātos vai nolietotos elementus. Nav pieļaujama suņu atrašanās šajās teritorijās. Nepieciešama regulāra atkritumu savākšana un smilšu kārtas atjaunošana smilšu kastēs. Zemes segumam varētu būt nepieciešama tīrīšana vai irdināšana, spēļu laukumu segumos izmantotajai zālei jābūt īsi nopļautai, savukārt citās vietās tā jāatstāj garāka.

5.10 PLUDMALE

Pludmalei ir jābūt smilšu klajumam ar iespēju piekļūt pie ūdens, kā arī piemērotai tādām aktivitātēm kā sauļošanās, pikniku rīkošana un neformālas spēles. Upes krasts pie peldētavas jāizveido kā atpūtas vieta gan iedzīvotājiem, gan tūristiem. Teritorijā esošie apstādījumi ir jāizvērtē, saglabājot estētiski vērtīgākos.

Ja peldētavas teritorijā vai tās tuvumā atrodas peldēšanai bīstamas vietas (liels dziļums, atvari u. tml.), tur jāizliek bojas ar brīdinājuma zīmēm (karodziņiem). Peldētavas krastā jāiekārto pārgērbšanās kabīnes, izvietojot tās vienmērīgi pa visu teritoriju. Kādā teritorijas nomaļākā vietā jāiekārto tualetes telpas.

Sauļošanās vietās ieteicams iekārtot spēļu laukumus. Tie izvietojami tā, lai bumbas un badmintona spēlētāji netraucētu mierīgās atpūtas cienītājus. Šādi spēļu laukumi var būt bez īpaša ieseguma un inventāra, jo nodarbībām pludmalē ir gadījuma raksturs. Atpūtas vietu tuvumā jābūt autostāvvietām, velosipēdu novietnēm, informācijai par peldvietas lietošanas noteikumiem, vēlama arī karte ar tuvākajiem tūrisma infrastruktūras objektiem, tualete un atkritumu tvertne. Oficiālajā pilsētas pludmalē jābūt arī glābēju postenim un pirmās neatliekamās palīdzības aprīkojumam.

Lai iedzīvotāji šajā teritorijā varētu uzturēties un rīkot piknikus, ir nepieciešama regulāra atkritumu savākšana. Suņi šajās teritorijās nedrīkst atrasties.

Peldētavu ieteicams saistīt kopā ar laivu staciju un sauļošanās vietām. Peldētavai jāizvēlas vieta ūdenskrātuves ziemeļu krastā, saulainā un no vējiem aizsargātā vietā ar tīru ūdeni (tuvumā nedrīkst ieplūst kanalizācijas ūdeņi). Ja peldvietas tuvumā ir iela vai tranzīta ceļš, starp to un peldvietu jāizveido stādījumu josla, kas aizsedz peldvietu un aiztur ceļa putekļus. Ūdens dziļums bērnu un peldēt nepratēju peldvietā ir 0,4 – 0,9 m. Lai iekārtotu lēkšanas trampīnu vai torni, ūdens dziļumam jābūt ne mazāk kā 4,0 m. Lēcienu virzienam jābūt straumes virzienā.



6. PIELIKUMI

REKREĀCIJAS TERITORIJU APSEKOŠANAS ASPEKTI, KRITĒRIJI
UN NOVĒRTĒJUMA SKALA

1) VIDES KVALITĀTE

Raksturīgā iezīme		Vērtība	Vērtēšanas kritēriji
Apstādījumi	Īpatsvars	4	>50% teritorijas veido apstādījumi
		3	30-50% teritorijas veido apstādījumi
		2	10-25% teritorijas veido apstādījumi
		1	<10% teritorijas veido apstādījumi
	Struktūra	3	Apstādījumu struktūru veido dažādu veidu apstādījumi, kas veido dažādas telpas
		2	Apstādījumu struktūru veido galvenokārt viena tipa apstādījumi
1		Apstādījumu struktūra nav nolasāma	
Piesārņojums		2	Tīra sakopta vide, ir atkritumu konteineri un urnas
		1	Nav atkritumu konteineri vai urnas, bet viena nav netīra
		0	Netīra un nekopta vide
Troksnis		2	Kluss
		1	Dažreiz trokšņains no dzelzceļa un autosatiksmes
		0	Ļoti trokšņains
Drošība	Civēku klātbūtne	2	Ir gan pasīvā, gan aktīvā novērošana
		1	Ir tikai pasīvā novērošana
		1	Ir tikai aktīvā novērošana
		0	teritorija netiek novērota
	Apgaismojums	1	Ir apgaismojums
		0	Nav apgaismojums
Izsauļojums		2	Ir gan izsauļotas, gan noēnotas atpūtas vietas
		1	Pārsvarā noēnotas atpūtas vietas
		0	Pārsvarā izsauļotas atpūtas vietas, bez patvēruma
Kultūrvēsturiski nozīmīgi elementi		3	Teritorijā ir kultūrvēsturiski nozīmīgi elementi un apkārtējās vides plānojums ir saskaņā ar šiem elementiem
		3	No teritorijas ir redzami kultūrvēsturiski nozīmīgi objekti, atvērtas skatu līnijas

Raksturīgā iezīme	Vērtība	Vērtēšanas kritēriji
	3	Teritorija ir kultūrvēsturiski nozīmīga vieta un tas tajā uzsvērts un akcentēts
	2	Teritorijā ir kultūrvēsturiski nozīmīgi elementi, bet apkārtējās vides plānojums nav saskaņā ar šiem elementiem
	1	Teritorijā ir kultūrvēsturiski nozīmīgi elementi, bet tas nav uzsvērts vai akcentēts
	1	No teritorijas ir redzami kultūrvēsturiski nozīmīgi elementi, bet skatu līnijas nav atsegtas, akcentētas
	0	Teritorijā nav kultūrvēsturiski nozīmīgu elementu

VIDES KVALITĀTES NOVĒRTĒJUMS	Augsta	11-14	Teritorija ir apsaimniekota, droša, tīra, ainaviski vērtīga ar kultūrvēsturisku elementu vai skatu klātbūtni tajā. Skaidri nolasāmā apstādījumu struktūra rada iespēju dažādu vides telpu veidošanā.
	Vidēja	7-10	Apkārtējā vide ir tīra un sakopta, teritorijā atrodas kultūrvēsturiski elementi. Apstādījumu struktūra ir nepilnīga, lai veidotu pilnvērtīgas atpūtas vietas.
	Zema	1-6	Apkārtējā vide ir nesakārtota un haotiska vai pat degradēta, tādējādi arī nedroša. Apstādījumi ir nepietiekami, lai veidotu pilnvērtīgas atpūtas vietas. Tajā ir potenciāli vērtīga ainava, ainavas skatu līnijas vai kultūrvēsturiski elementi, bet klātbūtne teritorijā nav manāma un akcentēta.

2) LABIEKĀRTOJUMA KVALITĀTE

Raksturīgā iezīme		Vērtība	Novērtēšanas kritēriji
Segumi	Dizains	1	Segumi ir savstarpēji saskaņoti. Atsevišķi nodalītas dažādas funkcijas zonas.
		0	Nav skaidri nodalītas gājēju un autobraukšanas zona. Dažādas stilistikas segumi.
	Esošais stāvoklis	1	Segumi ir bez vizuāliem defektiem
		0	Segumiem ir redzami defekti. Tie ir nelidzeni, veidojas bedres.
Mēbeles	Dizains	1	Labiekārtojuma elementi ir savstarpēji saskaņoti
		0	Labiekārtojuma elementi nav savstarpēji saskaņoti
	Esošais stāvoklis	1	Labiekārtojuma elementi ir bez vizuāliem defektiem
		0	Labiekārtojuma elementiem redzami bojājumi.

LABIEKĀRTOJUMA KVALITĀTE	Augsts	4	Teritorija ir labiekārtota ar funkcionāli ērtu un sakārtotu infrastruktūru. Segumu kvalitāte ir laba un labiekārtojuma elementu dizains ir savstarpēji saskaņots.
	Vidējs	2-3	Teritorija ir daļēji labiekārtota ar minimālu, funkcionālu infrastruktūru, apmierinošu seguma kvalitāti.
	Zems	0-1	Teritorija nav labiekārtota, tās funkcionālais zonējums un infrastruktūra nav sakārtota. Vai teritorijā esošais labiekārtojums ir vizuāli sliktā stāvoklī.

3) PIEEJAMĪBA

Raksturīgā iezīme	Vērtība	Novērtējuma kritēriji
Ar kajām	1	Teritorija ir savienota ar gājēju ietvi
	0	Teritorija nav savienota ar gājēju ietvi
Ar velosipēdu	1	Teritorija ir savienota ar velosipēdu ceļiņu
	0	Teritorija nav savienota ar velosipēdu ceļiņu
Velosipēdu novietnes	1	Teritorijā ir izvietotas velosipēdu novietnes
	0	Teritorijā nav izvietotas velosipēdu novietnes
Ar auto	1	Teritorijā ir nodrošināta piekļuve ar automašīnu
	0	Teritorijā nav nodrošināta piekļuves ar automašīnu
Auto novietnes	1	Teritorijā vai 200 metru rādiusā no teritorijas ir pieejama auto novietne
	0	Teritorijā vai 200 metru rādiusā nav pieejama auto novietne.
Ar sabiedrisko transportu	1	Sabiedriskā transporta pietura atrodas 400 metru rādiusa sasniedzamībā
	0	Sabiedriskā transporta pietura atrodas vairāk nekā 400 metru rādiusa sasniedzamībā
Universālā - fiziskā	1	Teritorijas labiekārtojums, ceļiņu platumi un segumi ir atbilstoši ērtai gājēju un velosipēda braucējiem.
	0	Teritorijas labiekārtojums, ceļiņu platumi un segumi nav atbilstoši ērtai gājēju un velosipēda braucējiem.
Universālā - vizuālā	1	Teritorija ir pamanāma vai ieraugāma no pilsētas galvenajām ielām vai ir uzmanību piesaistoša norāde uz to.
	0	Teritorija nav pamanāma vai ieraugāma no pilsētas galvenajām ielām.

PIEEJAMĪBA	Augsts	5-6	Teritorija ir pamanāma vai ieraugāma no pilsētas galvenām ielām. Labi attīstīta ceļu un rekreācijas infrastruktūra. Tā ir pieejama visām sabiedrības grupām gan ar kājām, gan auto, velosipēdu un sabiedrisko transportu.
	Vidējs	3-4	Teritorija nav pamanāma no galvenās pilsētas ielas, bet ir uzmanību piesaistoša norāde uz to. Teritorija ir ērti pieejama vismaz 2 veidos. Teritorijā grūti pārvietoties cilvēkiem ar īpašām vajadzībām (nepiemērots labiekārtojums).
	Zems	1-2	Teritorija ir ieraugāma tikai tiešā tuvumā un ērti sasniedzama tikai kājāmgājējiem.

4) REPREZENTATĪVĀ KVALITĀTE

Raksturīgā iezīme	Vērtība	Novērtējuma kritēriji
Unikalitāte	3	Starptautiskas nozīmes teritorija, Siguldā unikāla teritorija. Norisinās starptautiska mēroga pasākumi. Teritorija ir iekļauta kā apskates objekts tūrisma maršrutos.
	2	Reģionālas nozīmes teritorija. Norisinās Latvijai raksturīgie ikgadējie pasākumi (Lieldienas, Ziemassvētki, u.c.) un sporta sacensības. Teritorijas ir iekļautas tūrisma maršrutos.
	1	Vietējas nozīmes teritorijas. Galvenokārt ir pilsētas iedzīvotāju izmantotas rekreācijas teritorijas. Nav iekļautas tūrisma maršrutos.
Atpazīstamības veicināšana	3	Izteismīgs vides objekts, dabas skats, arhitektūras piemineklis, ūdensobjekts.
	2	Izteismīgs vides objekts, dabas skats, arhitektūras piemineklis, ūdens objekts bet uz to nav norādes
	2	Neizteismīgs vides objekts, bet kopta vide.
	1	Neizteismīgs vides objekts, piemineklis. Pamests, ieaudzis.
	1	Nav vides objekta

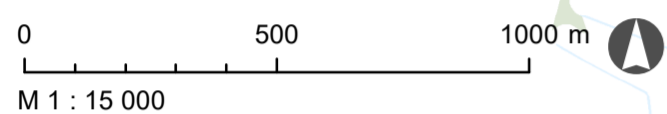
REPREZENTĀCIJA	Augsta	4	Labiekārtojuma elementi savstarpēji ir stilistiski saskaņoti – līdzīgi materiāli, krāsas. Labiekārtojuma elementi nav bojāti.
	Vidēja	2-3	Labiekārtojuma elementi stilistiski ir atšķirīgi, tie nav bojāti.
	Zema	1	Labiekārtojuma elementi ir stilistiski ir atšķirīgi- dažāda dizaina viena tipa elementi savietoti kopā. Elementi vizuāli ir bojāti.

SIGULDAS IDENTITĀTI VEIDOJOŠS TEMATISKAIS PLĀNOJUMS

V DAĻA. REKREĀCIJAS TERITORIJU ATTĪSTĪBA

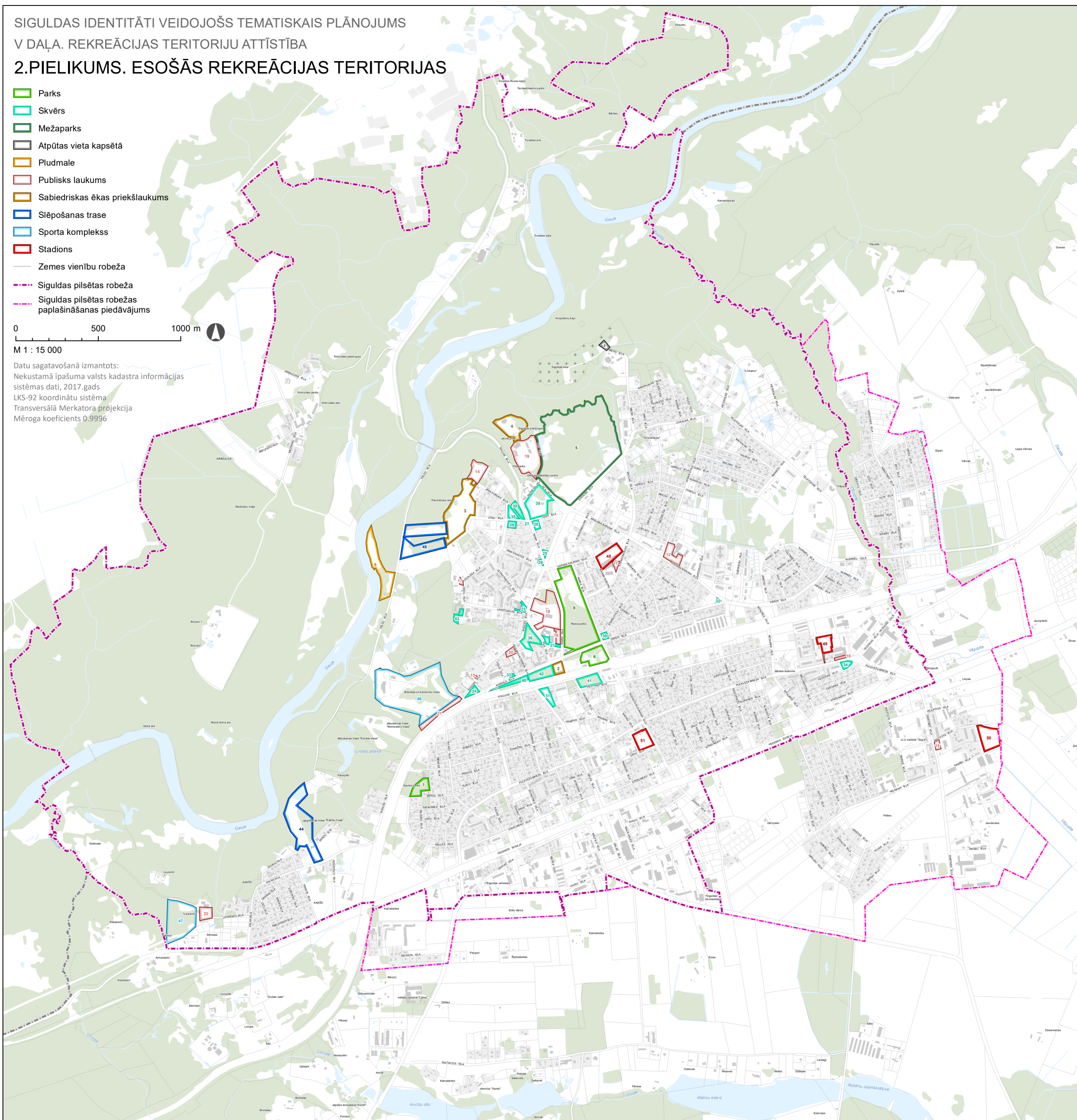
2. PIELIKUMS. ESOŠĀS REKREĀCIJAS TERITORIJAS

- Parks
- Skvērs
- Mežaparks
- Atpūtas vieta kapsētā
- Pludmale
- Publiskais laukums
- Sabiedriskās ēkas priekšlaukums
- Slēpošanas trase
- Sporta komplekss
- Stadions
- Zemes vienību robeža
- Siguldas pilsētas robeža
- Siguldas pilsētas robežas paplašināšanas piedāvājums



M 1 : 15 000

Datu sagatavošanā izmantots:
Nekustamā īpašuma valsts kadastra informācijas sistēmas dati, 2017. gads
LKS-92 koordinātu sistēma
Transversālā Merkatora projekcija
Mēroga koeficients 0.9996



Esošās rekreācijas teritorijas

Nr	Nosaukums	Platība	Piederība	Tips	Atpūtas veids	Raksturojums	Rekomendācijas esošo rekreācijas teritoriju pilnveidošanai	Labiekārtojuma kvalitāte	Pieejamība	Vides kvalitāte	Atpazīstamība
1	Atpūtas vieta Siguldas kapsētas teritorija	0,1	Pašvaldība	Kapsēta	Pasīvs	Vietējās nozīmes pasīvās atpūtas teritorija. Labi attīstīta ceļu infrastruktūra - Nozīmīgs ieejas punkts Gaujas Nacionālajā parkā.	Rekonstruēt ieejas atpūtas laukumu, pievienot pie plānotā veloceļu tīkla.	0	6	8,5	5
2	Stacijas Laukums	0,4651	Pašvaldība	Laukums	Pasīvs	Reģionālas nozīmes rekreācijas un reprezentācijas teritorija. Tas ir Siguldas pilsētas centrālā laukums. Tas ir pieejams gan gājējiem, velosipēdu braucējiem un auto vadītājiem. Dažreiz troksnīga, tīra un sakopta vide. Celiņu platums un segums ir atbilstošs gājēju un velosipēdu satiksmei. Laukumā atrodas sausā strūklaka, kurā labprāt karstās dienās rotājas bērni, bet ikdienā uz soliņiem atpūšas citi pilsētas iedzīvotāji. Laukumā ir vairāki vides objekti, kā arī arhitektūras pieminekļi. Laukumu izmanto pasākumu rīkošanā. Labiekārtojuma elementiem nav vienota dizaina. Pusloka garais sols ap Laimas pulksteņi ir iekļauts apkārtējā ainavā. Atkritumu urnas ir veidotas no betona, kas ir atšķirīgas no citām atkritumu urnām pilsētā, bet stilistiski piestāv laukuma arhitektūrai. Dažāda stila velosipēdu novietnes - zemās gar stacijas ēku un augstās. Brīvā zaļumu teritorija laukuma robežās ir 2,15%. Apstādījumu struktūru veido zemie dekoratīvie krūmi un ziemcietes, kā arī vasaras puķu kompozīcijas augu konteineros.	Palielināt brīvo zaļumu teritoriju, papildinot laukuma apstādījumus ar koku stādījumiem. Paredzēt zonu atkritumu šķirošanas konteineriem. Paplašināt velosipēdu novietšanas zonu. Paredzēt vietu pārvietojamiem labiekārtojuma elementiem - piknika galdiņi, nojumes, zvīņi u.c.	3	6	11,5	5
3	Svētku laukums	4,4412	Pašvaldība	Laukums	Pasīvs	Reģionālas nozīmes rekreācijas teritorija, labi iekļaujas apkārtējā ainavā. Ir pieejams gan gājējiem, velosipēdu braucējiem un autovadītājiem. Kaut arī teritorija ir nostatus no pilsētas galvenās ielas, uz to ir norāde. Celiņu platums ir atbilstošs gājēju un velosipēdu satiksmei. Unikālīti šim laukumam piešķir tā novietojums Gaujas ielejas nogāzes augšgalā, no kuras paveras plašs skats pāri Gaujas Nacionālajam parkam. Atpazīstamu šo teritoriju padara teritorijā esošais panorāmas rats, dekoratīvi bruģēts, plašais laukums, kā arī ikgadējie pasākumi - Stādu parāde, amatnieku tirdziņi, koncerti. Laukumu ikdienā izmanto gan vietējie iedzīvotāji, gan pilsētas viesi. Labiekārtojuma elementi ir bez vizuāliem defektiem, bet tiem nav vienota dizaina, pie klasiskās formas parka soliēm pielikti modernas formas apgaismojuma laternas sudraba krāsā. Segums ir līdzens bez vizuāliem defektiem dažādu krāsu un formu betona bruģakmens. Brīvā zaļumu teritorija īpašuma robežās ir 76% (ieskaitot pļavu). Apstādījumu struktūru veido dzīvzoga stādījumi pie autostāvvietām, koku stādījumi gar laukuma un pļavas perimetru.	Veidot pasīvās atpūtas vietas noēnojumā. Laukumu var dažādēt papildinot to ar bērnu rotaļu laukumu (L tips). Paplašināt velosipēdu novietšanas zonu. Paredzēt zonu atkritumu šķirošanas konteineriem. Saglabāt esošās un veidot jaunas skatu līnijas uz Gaujas senleju. Paplašināt esošo skatu punktu veidojot to kā terasi. Veidot savienojumu punktu ar plānoto Gaujas krants promenādi un dabas takām. Esošās un plānotās autostāvvietas papildināt ar ritmiskiem koku stādījumiem.	3	5,5	7	1,5
4	Pilsdrupu estrāde	2,0459	Pašvaldība	Laukums	Pasīvs	Reģionālas nozīmes rekreācijas teritorija ar nozīmīgu kultūrvēsturisko vērtību. Notiek starptautiski koncerti. Brīvā zaļumu teritorija priekšlaukuma zonā ir 21% un apstādījumu struktūru veido koku un krūmu stādījumi stādījumi pa laukuma perimetru.	Veidot jaunas skatu līnijas pār Gaujas senleju.	3	5	5	1,5
5	Tautas parks	22,7464	Pašvaldība	Mežaparks	Pasīvs	Tautas parka teritoriju var idealit 5 zonās - Krišjāņa Barona pieminekļa laukums, autostāvvietas, ābeļu dārzs, meža un pļavas daļa. Parka apstādījumu struktūru meža zonā veido dabiskā veidā izveidots apaugums. Nozīmīgu parka daļu aizņem augļu koku (ābeļu) audze. Ap Krišjāņa Barona pieminekļa laukumu puslokā atrodas vērtīgu koku stādījumi, kā arī dekoratīvu cirtu lapu krūmu dzīvzogs.	Veikt parka rekonstrukciju. Papildināt parku ar pasīvās atpūtas laukumiem. Attīstīt esošo dabas taku - uzlabot vides pieejamību. Pļavas un meža zonās rekomendējami veidot ganības. Esošās un plānotās autostāvvietas papildināt ar ritmiskiem koku stādījumiem.	3	4	9,5	3
6	Kropotkinu skvērs	1,4556	Pašvaldība	Parks	Pasīvs	Vietējās nozīmes rekreācijas teritorija. Skvērā atrodas viena atpūtas vieta ar soliņu un atkritumu urnu. Skvēra atpazīstamību veicina pie tā piegulošais ūdenstornis - šobrīd mākslas telpa. Apstādījumu struktūru veido vairāku līmeņu stādījumi. Ir atsevišķas vietas ar ļoti vērtīgām koku grupām un izsauļotām laucēm. Apstādījumus galvenokārt veido vietējās sugas.	Skvēra rekonstrukcija, mainot zonējumu. Pievienot pie pilsētas vienota veloceļu tīkla kā arī papildināt ar pasīvās atpūtas laukumu. Esošās un plānotās autostāvvietas papildināt ar ritmiskiem koku stādījumiem.	3	5	6,5	1,5
7	Saules parks	0,8672	Pašvaldība	Parks	Pasīvs	Vietējās nozīmes rekreācijas teritorija, bet bez rekreācijai nepieciešamā labiekārtojuma. Ūdenstornis ir Saules parka vietzīme. Apstādījumu struktūru veido dabiskā veidā izveidots apaugums, tāpēc jāņem vērā zonai nav nolasāma apstādījumu struktūra.	Ir nepieciešama ceļu infrastruktūras izbūve, lai nodrošināt ērtu piekļuvi pie teritorijas. Veikt parka labiekārtošanu. Papildināt ar pasīvās atpūtas laukumu. Veidot bērnu rotaļu un/vai sporta treniņu laukumu. Potenciāli paplašināties gar dzelzceļu, veidojot pasīvās atpūtas vietas. Jāattīsta savienojums starp Saules parku un Šveices ielu (Kaķiškālnu), veidojot drošu pāreju pāri dzelzceļa sliekšņiem (gājēju plūsmas ātruma samazināšanai barjerām un skaņas un gaismas signāliem par vilciena tuvošanos).	0	2,5	6	4,5
8	Raiņa parks	7,58	Pašvaldība	Parks	Pasīvs	Vietēja mēroga pasīvās atpūtas teritorija. Raiņa parka meža daļā ir izvietoti trīs laukumi ar soliņiem un atkritumu urnām, puķu kastēm, velosipēdu novietnēm. Parka lielākā vērtība ir tās esošie koku stādījumi, no kuriem daļa ir sasnējuši savu mūža beigas un nepieciešams izcirst un izņemt.	Veikt parka meža daļas koku izpēti un kopšanu. Rekomendējams veikt koku retināšanu - īpaši bērzu un egles. Jauna ceļu tīkla izveidošana, publiska laukuma izveidošana. Potenciāli izveidotavas vieta. Lietus ūdens savākšanas un uzkrāšanas sistēmas izveide.	2	6	12,5	4
9	Gaujas pludmale	2,7868	Pašvaldība	Pludmale	Aktīvs/Pasīvs	Vietējās nozīmes rekreācijas teritorija. Pludmalē ir izteiktas 3 zonas: sauļošanās zona, volejbola laukumu zona un piknika vietu zona.	Uzlabot vides pieejamību. Potenciāli ierīkot bērnu rotaļlaucību zonu. Nodrošināt ar labiekārtojuma elementu komplektu.	4	2	8,5	2
10	Siguldas 1.pamatskolas priekšlaukums	0,34	Pašvaldība	Priekšlaukums	Pasīvs	Priekšlaukums sastāv no ieejas zonas, atdalošās zaļās zonas no Pulveža Briēža ielas, auto novietnēm un velosipēdu novietšanas zonas. Brīvā zaļumu teritorija priekšlaukuma zonā ir 38% un apstādījumu struktūru veido koku un krūmu stādījumi.	Palielināt brīvo zaļumu zonu, paplašinot arī velosipēdu novietņu zonu un veidojot pasīvās atpūtas vietas. Mainīt automašīnu novietnes lokāciju. Pievienot teritoriju pilsētas vienotajam veloceļam.	1	6	5	1,5

Nr	Nosaukums	Platība	Piederība	Tips	Atpūtas veids	Raksturojums	Rekomendācijas esošo rekreācijas teritoriju pilnveidošanai	Labiekārtojuma kvalitāte	Pieejamība	Vides kvalitāte	Atpazīstamība
11	Siguldas Sporta centra priekšlaukums	0,23	Pašvaldība	Priekšlaukums	Pasīvs	Jaunizveidota vietējā mēroga pasīvās atpūtas teritorija. Segumi un ceļu platums atbilstošs gājēju un velosipēdu satiksmei. Ievērota vides pieejamība pie ēkas. Soliņi, paaugstinātas dobes, velosipēdu novietnes. Brīvā zaļumu teritorija priekšlaukuma zonā ir 69% un apstādījumu struktūru veido zemas formas dekoratīvie krūmi.	Pievienot pie pilsētas vienota velosipēdu tīkla.	4	5	8,5	1,5
12	Siguldas ģimnāzijas priekšlaukums	0,82	Juridiska persona	Priekšlaukums	Pasīvs	Vietējās nozīmes rekreācijas teritorija - skolēnu atpūtai starpbrīžos. Priekšlaukumā ir izdalīta Velosipēdu novietņu zona gar skolas ēkas fasādi, Autonovietnes, ieejas zona un plaša zāliena zona gar Krišjāņa Barona ielu. Brīvā zaļumu teritorija priekšlaukuma zonā ir 57% un apstādījumu struktūru veido zāliena laukums un koku rindu gar teritorijas ziemeļu robežu.	Esošās un plānotās autostāvvietas papildināt ar ritmiskiem koku stādījumiem. Veidot 2 rekreācijas zonā esošajām publiskajām ārtelpu segumus vienotā stilistikā (materiāli, raksti, krāsas).	2	6	10,5	1
13	Koncertzāles "Baltas Flīģelis" priekšlaukums	0,27	Pašvaldība	Priekšlaukums	Pasīvs	Vietēja mēroga pasīvās atpūtas teritorija, kas ir sasniedzama gan gājējiem, gan velobraucējiem. Vides atpazīstamību veicina koncertzāles unikālā arhitektūra. Koncertzāles pieejamā publiskā ārtelpa ir arī viens no ieejas punktiem Gaujas Nacionālajā parkā. Brīvā zaļumu teritorija priekšlaukuma zonā ir 37% un apstādījumu struktūru veido zemas formas dekoratīvie krūmi.	Akcentēt savienojuma punktu ar Gaujas krants promenādi. Papildināt teritorijas labiekārtojumu ar Siguldai individuāli izstrādātiem labiekārtojuma elementiem. Esošās un plānotās autostāvvietas papildināt ar ritmiskiem koku stādījumiem. Veidot 2 rekreācijas zonā esošajām publiskajām ārtelpu segumus vienotā stilistikā (materiāli, raksti, krāsas).	3	5	4,5	1
14	Trošu vagoniņa priekšlaukums	0,98	Pašvaldība	Priekšlaukums	Pasīvs	Reģionālas nozīmes atpūtas teritorija, kas ir sasniedzama gan gājējiem, velosipēdu braucējiem un autobraucējiem. Teritorija nav redzama no pilsētas galvenās ielas, bet ir norādes. Brīvā zaļumu teritorija priekšlaukuma zonā ir 33% un apstādījumu struktūru veido koku stādījumi pa teritorijas perimetru un dekoratīvo krūmu stādījumu dobe.	Papildināt teritorijas labiekārtojumu ar Siguldai individuāli izstrādātiem labiekārtojuma elementiem. Esošās un plānotās autostāvvietas papildināt ar ritmiskiem koku stādījumiem. Paredzēt zonu atkritumu šķirošanas urnām. Akcentēt savienojuma punktu ar Gaujas krants promenādi.	4	5	7	2,5
15	Pagasta kultūras nama priekšlaukums	0,52	Fiziska persona	Priekšlaukums	Pasīvs	Priekšlaukums pieejams ērti pieejams gājējiem un autobraucējiem. Nav savienojuma ar pilsētas velosipēdu ceļu. Brīvā zaļumu teritorija priekšlaukuma zonā ir 57% un apstādījumu struktūru veido koku un krūmu stādījumi.	Veikt priekšlaukuma rekonstrukciju, ar zonējuma maiņu. Esošās un plānotās autostāvvietas papildināt ar ritmiskiem koku stādījumiem. Paredzēt zonu atkritumu šķirošanas urnām.	3	4,5	11	3
16	Klientu apkalpošanas centra priekšlaukums	0,34	Pašvaldība	Priekšlaukums	Pasīvs	Autostāvvietas, Velosipēdu novietnes, soliņi ar nojumi. Labiekārtojuma elementu stilistika ir atšķirīga. Brīvā zaļumu teritorija priekšlaukuma zonā ir 20% un apstādījumu struktūru veido koku stādījumi, pie pakalpojumu centra ieejas ir izvietotas konteineri vasaras puķu stādījumiem.	Esošās un plānotās autostāvvietas papildināt ar ritmiskiem koku stādījumiem.	2	5	6	2,5
17	Siguldas poliklīnikas priekšlaukums	0,19	Ārvalstnieks	Priekšlaukums	Pasīvs	Vietējās nozīmes pasīvās atpūtas vieta. Izaulots priekšlaukums. Betona plākšņu segums ir nodēdējis un soliņi ir morāli novecojuši. Brīvā zaļumu teritorija priekšlaukuma zonā ir 63% un apstādījumu struktūru veido koku stādījumi gar teritorijas perimetru.	Veikt priekšlaukuma rekonstrukciju, papildināt priekšlaukumu ar krūmu un koku stādījumiem un labiekārtojuma elementiem atbilstoši rekreācijas zonas vadlīnijām.	0	4,5	5	1
18	Siguldas Kultūras centra pieguļošā teritorija (pirms rekonstrukcijas)	2,4	Pašvaldība	Priekšlaukums	Pasīvs	Jaunuzceltā reģionālas nozīmes pasīvās atpūtas teritorija. Atpazīstamību veicina kultūras centra ēkas pilsētas telpā. Teritorija ir ērti pieejama gājējiem un automašīnām. Brīvā zaļumu teritorija priekšlaukuma zonā ir 50% un apstādījumu struktūru veido koku stādījumi.	Pievienot pie pilsētas velosipēdu tīkla. Esošās un plānotās autostāvvietas papildināt ar ritmiskiem koku stādījumiem. Rekomendācijas apstādījumu kopšanā skatīt Siguldas identitāti veidojošā tematiskā plānojuma zaļumvietu attīstības sadaļā.	0	6	6	1
19	Pils dārzs	3,1201	Pašvaldība	Priekšlaukums	Pasīvs	Reģionālas nozīmes rekreācijas teritorija, ar izteiksmīgu pils un muižu kompleksu. Vietas atpazīstamību veicina vietas unikālā arhitektūra un novietojums Gaujas ielejas malā. Jauniestādītie augi ir nepietiekami lieli, lai veidotu pamanāmu esošo apstādījumu struktūru, līdz ar to pils parks izskatās tukšs. Ceļu platums ir atbilstošs pastaigām un velosipēdu braukšanai. Apstādījumu struktūru veido koku stādījumi. Jaunizveidotie stādījumi ir neatbilstošā izmērā, lai tie veidotu vienotu apstādījumu grupu.	Papildināt parka teritoriju ar krāšņumaugu kompozīcijām pie pils ēkas. Uzsvērt pils teritorijas galveno asi. - Ielikt soliņus uz cieta seguma - veidot apstādījumus pie pasīvās atpūtas zonām. Sasaiste ar Gaujas krants promenādi. Veidot jaunas skatu līnijas uz Gaujas senleju. Jaunu stādījumu papildināšana atbilstoši vietas reprezentatīvajam raksturam.	3	5,5	9	2
20	Zaļās villas iekšpagalms	0,5162	Fiziska persona	Priekšlaukums	Pasīvs	Vietējā mēroga rekreācijas teritorija ar kultūrvēsturisko nozīmi. Brīvā zaļumu teritorija priekšlaukuma zonā ir 42% un apstādījumu struktūru veido koku un krūmu stādījumi.	Pagalma zonējuma izveide un labiekārtojuma elementu saskaņošana ar ēkas arhitektūru. Vadlīnijas kultūrvēsturisko teritoriju attīstībai skatīt Siguldas identitāti veidojošā tematiskā plānojuma kultūrvēsturisko vērtību izpēti un saglabāšanas metodikas sadaļā.	0	4	6	2
21	Bobsleja un kamaniņu trases priekšlaukums	0,5	Juridiska persona	Priekšlaukums	Pasīvs	Vietējās nozīmes pasīvās atpūtas teritorija. Garens priekšlaukums starp bobsleja un kamaniņu trases teritoriju un Šveices ielu. Priekšlaukums ir pieejams gājējiem, velobraucējiem un autobraucējiem. Priekšlaukumā ir labiekārtota atpūtas vieta ar piknika galdiņu, Siguldas karti un velosipēdu novietni. Ierīkotas apstādījumu dobes ar dekoratīvo krūmu stādījumiem. No dzelzceļa nodala blīvs egļu rindu stādījums. Paveras plašs skats pāri Gaujas ieleju un Krimuldas pili. Brīvā zaļumu teritorija priekšlaukuma zonā ir 40% un apstādījumu struktūru veido zāliena josla starp ietvi un brauktuvi un dekoratīvo krūmu kompozīcija.	Saglabāt atvērtu esošo skatu līniju. Dzelzbetona atbalstsienas/margas nomainīt pret caurredzamam nožogojumam. Paretināt egļu dzīvzogu. Veidot Siguldas vēsturiskā centra rekreācijas zonā esošajām publiskajām ārtelpu segumus vienotā stilistikā (materiāli, raksti, krāsas). Esošās un plānotās autostāvvietas papildināt ar ritmiskiem koku stādījumiem.	2	6	6	2,5
22	Laurenču skolas priekšlaukums	0,12	Pašvaldība	Priekšlaukums	Pasīvs	Vietējās nozīmes rekreācijas teritoriju skolēniem. Brīvā zaļumu teritorija priekšlaukuma zonā ir 58% un apstādījumu struktūru veido zāliena laukumu un koku stādījumu.	Esošās un plānotās autostāvvietas papildināt ar ritmiskiem koku stādījumiem.	3	5	8	2,5
23	Štūres laukums	0,2093	Pašvaldība	Skvērs	Pasīvs	Vietējās mēroga pasīvās atpūtas teritorija, kas ir izveidota starp Pils ielu, Leona Paegles ielu un Lakstīgalas ielu. Laukuma labiekārtojumu veido paaugstinātas apstādījumu dobes ar integrētām sēdvietām dobes apmalē, afišas stends. Individuāla pasūtījuma soliņu un atkritumu urnu dizains, kas ir savstarpēji saskanīgi, bet tie vizuāli ir redzams nolietojums. Zemās velosipēdu novietnes pie veikala ir standartinājums, kas neiederas pie esošā labiekārtojuma. Brīvā zaļumu teritorija īpašuma robežās ir 47%. Apstādījumu struktūru veido pa laukuma perimetru stādītie koku un dekoratīvo krūmu stādījumi. Skvēra centrā ir veidoti dekoratīvo vasaras puķu stādījumi.	Veikt laukuma rekonstrukciju ar vietas zonējuma maiņu. Papildināt laukuma apstādījumus ar koku stādījumiem. Veidot pasīvās atpūtas vietas un paplašināt velosipēdu novietņu zonu.	2	5,5	11	1

Nr	Nosaukums	Platība	Piederība	Tips	Atpūtas veids	Raksturojums	Rekomendācijas esošo rekreācijas teritoriju pilnveidošanai	Labiekārtojuma kvalitāte	Pieejamība	Vides kvalitāte	Atpazīstamība
24	Alfrēda Kalniņa skvērs	0,26	Pašvaldība	Skvērs	Pasīvs	Potenciāli vietējā mēroga atpūtas teritorija. Skvērs ar apstādījumiem, bet bez labiekārtojuma elementiem. Apstādījumu struktūru veido liepu rindas gar skvēra perimetru. Skvēra centrā ir krūmi un augšļu koku puduri.	Veikt skvēra rekonstrukciju, papildināt ar pasīvās atpūtas laukumu un autonovietnēm.	0	3	3,5	1
25	Atslēgu skvērs	0,0965	Pašvaldība	Skvērs	Pasīvs	Vietējā mēroga atpūtas teritorija. Skvērs starp Pils ielu un Raiņa ielu. To veido soliņi ar pergolām kā arī trīs atslēgu vides objekts un apstādījumi. Apstādījumu struktūru veido ielu apstādījumi gar skvēra perimetru, kā arī tūju dzīvžogs starp privātpašumu. Skvēra vidū ir veidots vides objekts, kas ir papildināts ar ziemciešu un vasaras puķu stādījumiem.	Pievienot pie pilsētas vienota veloceļu tīkla. Teritorijā paredzēt velosipēdu novietošanas vietu. Papildināt un attīstīt pasīvās atpūtas zonu ar piknika galdīņiem, koku stādījumiem.	4	5	11	3,5
26	"Lielā stēla" skvērs	0,09	Pašvaldība	Skvērs	Pasīvs	Vietējā mēroga pasīvās atpūtas vieta, kas atrodas starp Jāņa Čakstes ielu un Raiņa ielu. Skvēra labiekārtojumu veido soliņš, atkritumu urna, apstādījumi. Celiņu seguma un platums ir atbilstošs gājēju kustībai. Vietas atpazīstamību veicina piemineklis "Lielā Stēla". Skvēra ik gadu notiek piemiņas pasākums. Apstādījumu struktūru veido ielu apstādījumi gar skvēra perimetru, kā arī tūju un bērzu stādījumi skvēra centrā. Noēnots skvērs.	Pievienot pie pilsētas vienota veloceļu tīkla.	4	5	5,5	0
27	"Vienības velobrauciena" skvērs	0,0324	Pašvaldība	Skvērs	Pasīvs	Vietējā mēroga pasīvās atpūtas teritorija, kura galvenais apskates objekts ir piemineklis par godu Vienības Braucienam. Šajā skvērā arī atrodas stends ar pilsētas karti, soliņu, atkritumu urnu, velosipēda novietnēm, kā arī velosipēda labošanas staciju. Teritorija ir pieejama gājējiem un velosipēdistiem. Apstādījumu struktūru veido tūju stādījumi gar skvēra robežu. Ļoti izsauļota teritorija.	Papildināt skvēru ar koku stādījumi.	3	5	8	1,5
28	Cēsu ielas 7 skvērs	0,2194	Juridiska persona	Skvērs	Pasīvs	Skvēra labiekārtojumu veido bruģēts celiņš, kuru cilvēki galvenokārt izmanto kā tranzīta ceļu starp Raiņa ielu un Cēsu ielu. Apstādījumu struktūru veido daži augļu koki.	Saglabāt esošo funkciju.	2	4,5	10,5	4
29	Lāčplēša ielas 20 skvērs	0,2253	Pašvaldība	Skvērs	Pasīvs	Vietējā mēroga pasīvās atpūtas teritorija, kas ir sasniedzama gan gājējiem un velosipēdu braucējiem. Skvēra labiekārtojumu veido soliņš un atkritumu urna. Apstādījumu struktūru galvenokārt veido dažas ābeles un dekoratīvu krūmu stādījumi.	Pasīvās atpūtas teritorija. Veidot tematisko skvēru "Levu" skvērs.	4	4	11	4,5
30	Ainas ielas skvērs	0,5623	Pašvaldība	Skvērs	Pasīvs	Vietējā mēroga pasīvās atpūtas teritorija, kas ar krūmu grupām ir noslēpta no ielas puses. Skvēra atpazīstamību veicina vides objekts "Saskaņa", bet neveidojas vienota skvēra kompozīcija. Teritorija ir pieejama gan gājējiem, gan velobraucējiem. Apstādījumu struktūru veido koku un krūmu stādījumi.	Sasaiste ar Gaujas krants promenādi kā arī paredzēt nākotnes savienojumu pār Gaujas ielai uz Baznīcas ielu.	4	4	10	0
31	Uzvaras skvērs	0,5022	Fiziska persona	Skvērs	Pasīvs	Vietējā mēroga zaļumvietu teritorija, kas ir bez rekreācijai nepieciešamā labiekārtojuma. Skvērā atrodas piemineklis II Pasaules kara kritušajiem. Skvēra apstādījumu struktūru veido koku un krūmu stādījumu grupas gar skvēra robežu. Ap pieminekli ir izveidoti cirptu lapu krūmi un kalnu priežu stādījumi.	Veikt skvēra rekonstrukciju, papildot to ar pasīvās atpūtas zonu. Pasīvās atpūtas zonu veidot paralēli Stacijas ielai un pārlikt esoši pieminekli jaunajā skvērā. Pārējo zaļumvietas platībai mainīt funkciju uz dzīvojamo māju būvniecībai.	0	2,5	7	0
32	Skudras skvērs	0,0704	Pašvaldība	Skvērs	Pasīvs	Vietējā mēroga zaļumvieta, kas ir bez rekreācijai nepieciešamā labiekārtojuma. Skvēra atpazīstamību veicina vides objekts "Skudra". Skvērs ir pieejams gājējiem un velobraucējiem. Apstādījumu struktūru veido gar tranzīta zonu ir cirpts lapu krūmu dzīvžogs. Ap vides objektu ir ir veidoti klājeniskas formas kadiķa stādījumi. Vasaras laikā skvērā tiek izvietotas dekoratīvi konteineri (piramīdas) ar vasaras puķu kompozīcijām.	Papildināt teritoriju ar pasīvās atpūtas zonu. Papildināt ar koku stādījumiem. Savietot ar ceļu satiksmes risinājumiem, nepieciešamības gadījumā pārvietojot vides objektu.	2	4,5	5	3
33	Ausekļa ielas skvērs (ar vardēm)	0,09	Fiziska persona	Skvērs	Pasīvs	Vietējā mēroga rekreācijas vieta. Stilistiski atšķirīgi labiekārtojuma elementi nekā pārējā pilsētas telpā. Atpazīstamību rada "varden" formas atkritumu urnas, kā arī strūklaka. Apstādījumu struktūru veido zaļiens un cirptu tūju dzīvžogs un cirtu japāņu spireju dzīvžogs. Gar skvēra malu ir izveidota dobe vasaras puķēm.	Pievienot pie pilsētas veloceļu tīkla kā arī papildināt ar koku stādījumiem un velosipēdu novietnēm.	4	5,5	7	3
34	Vildogas skvērs	0,2565	Pašvaldība	Skvērs	Pasīvs	Vietējās nozīmes pasīvās atpūtas teritorija. Skvēra labiekārtojumu veido soliņi, atkritumu urnas un apstādījumi. Apstādījumu struktūru veido koku un vidēji augsto, dekoratīvo krūmu stādījumi.	Pievienot pie pilsētas veloceļu tīkla un papildināt ar velosipēdu novietnēm. Potenciāli var paplašināt gar Pulkveža Brieža ielu, veidojot pasīvās atpūtas vietas.	4	5	11	0
35	Spieķu parks	0,3432	Pašvaldība	Skvērs	Pasīvs	Vietējās nozīmes pasīvās atpūtas vieta. Tā ir ērti pieejama gājējiem un velosipēdistiem. Skvēra labiekārtojumu veido soliņi, atkritumu urnas. Spieķu parka atpazīstamību veicina vides objekti - "Lietussargi" un koka spieķi. Apstādījumu struktūru veido koku un krūmu stādījumi. Vides objekti "Lietussargi" vasaras sezonā ir papildināti ar vasaras puķu kompozīcijām.	Papildināt ar velosipēdu novietnēm.	4	5	10,5	5
36	Maija parks	0,9654	Pašvaldība	Skvērs	Pasīvs	Vietējās nozīmes mierīgas atpūtas vieta ar soliņiem, atkritumu urnām. Skvēra atpazīstamību veicina tajā esošais vides objekts "Daina". Apstādījumu struktūru veido ļoti vērtīgu koku stādījumi.	Papildināt parka teritoriju ar apgaismojumu. Pievienot pie vienotā pilsētas veloceļu tīkla un papildinot skvēra infrastruktūru ar velosipēdu novietnēm. Veidot saikni starp Stacijas laukumu, Pils ielu, Maija parku un Lakstīgalu gravu. Rekomendācijas apstādījumu kopšanā skatīt Siguldas identitāti veidojošā tematiskā plānojuma zaļumvietu attīstības sadaļā.	4	5	12,5	3
37	Zvana skvērs	0,2814	Pašvaldība	Skvērs	Pasīvs	Vietējās nozīmes pasīvās atpūtas teritorija. Veido nozīmīgu saikni starp Raiņa parku, Maija parku un Lakstīgalas gravu. Apstādījumu struktūru veido mākslīgi veidoti kokus stādījumi, ar savdabīgu nokarenu vainagu. Skvērā ir Intas Bergas skulptūra "Vēja zvani" un apsekošanas laikā bija bojāts.	Rekonstruēt ar zonējuma maiņu. Papildināt ar pasīvās atpūtas vietām un velosipēdu novietnēm.	4	5	10,5	3
38	Baznīcas teritorija	2,17	Jaukts kopīpašu	Skvērs	Pasīvs	Vietējās nozīmes rekreācijas teritorija ar dīķi. Baznīca ir teritorijas vietzīme. Celinu segums un platums ir atbilstošs gājēju satiksmei. Apstādījumu struktūru veido koku stādījumi, kas pie baznīcas aug cieši viens pie otra, bet izkļiedātk pie dīķa. Gar pastaigu celiņu ir izveidota pīlāžu rinda.	Potenciāli baznīcas publisko telpu var paplašināt uz Gaujas ielas pusi, veidojot pasīvās atpūtas teritoriju. Papildināt teritoriju ar pasīvās atpūtas teritoriju. Veidot Siguldas vēsturiskā centra rekreācijas zonā esošajām publiskajām ārtelpu segumus vienotā stilistikā (materiāli, raksti, krāsas). Rekomendācijas apstādījumu kopšanā skatīt Siguldas identitāti veidojošā tematiskā plānojuma zaļumvietu attīstības sadaļā.	3	6	8	1,5

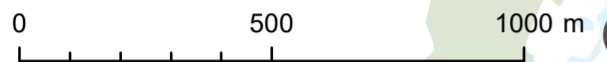
Nr	Nosaukums	Platība	Piederība	Tips	Atpūtas veids	Raksturojums	Rekomendācijas esošo rekreācijas teritoriju pilnveidošanai	Labiekārtojuma kvalitāte	Pieejamība	Vides kvalitāte	Atpazīstamība
39	Rūdolfa Blaumaņa skvērs	0,15	Pašvaldība	Skvērs	Pasīvs	Skvērs ar īpaši izceltu pieminekli Rūdolfam Blaumanim. Pasīvs atpūtas zona ir nodalīta no pieminekļa, kas rada skvēra sadrumstalotības sajūtu.	Mazināt skvēra sadrumstalotību. Rekomendācijas apstādījumu kopšanā skatīt Siguldas identitāti veidojošā tematiskā plānojuma zaļumvietu attīstības sadaļā. Veidot Siguldas vēsturiskā centra rekreācijas zonā esošajām publiskajām ārtelpu segumus vienotā stilistikā (materiāli, raksti, krāsas).	4	5	11	3,5
40	Gagarina birzs	0,431	Pašvaldība	Skvērs	Pasīvs	Vietējās nozīmes zaļumvieta, bez labiekārtojuma. Birzs ierīkota par godu Jurijam Gagarinam. Apstādījumu struktūru veido bērzu birzs, kas aug cieši viens pie otra.	Nepieciešams veikt paskāpenisku stādījumu retināšanu, lai saglabātu un paildzinātu stādījumu dzīvotspēju un uzlabotu to augšanas apstākļus.	0	4	11,5	5
41	Viestura dārzs	0,88	Pašvaldība	Skvērs	Pasīvs	Vietējās nozīmes zaļumvieta, bez labiekārtojuma. Apstādījumu struktūru veido koku stādījumi.	Paredzēts ierīkot autostāvvietu ar paagustinātu brīvās zaļās zonas platību un vērtīgo kokaugu saglabāšanu.	0	3	11	5
42	Stacijas parks	0,8964	Juridiska persona	Skvērs	Pasīvs	Vietējās nozīmes iedzīvotāju atpūtas teritorija. Cauri teritorijai iet gāzeju tranzīta bruģēts celiņš pāri dzelzceļa slieķēm. Pie celiņa atrodas īslaicīgas atpūtas vieta, kas sastāv no soliņa un atkritumu urnas. Labiekārtojuma elementi ir bez vizuāliem defektiem. Apstādījumu struktūru veido koku stādījumi.	Veikt skvēra rekonstrukciju, mainot teritorijas zonējumu.	0	4	8	2
43	Slimnīcas iekšpagalms	0,28	Pašvaldība	Skvērs	Pasīvs	Vietējās nozīmes rekreācijas teritorija ar labiekārtotu pasīvās atpūtas zonu un plašu skatu uz Gaujas senleju. Teritorijā ir izveidota individuāla dizaina lapene. Atpūtas teritorija nav pamanāma no galvenās pilsētas ielas, kā arī nav norāžu uz to. Brīvā zaļumu teritorija priekšlaukuma zonā ir 46% un apstādījumu struktūru veido dekoratīvo krūmu stādījumi.	Norāde no Laktīgalas ielas uz skatu punktu. Akcentēt ieejas punktu uz Gaujas Nacionālā parka takām. Veidot Siguldas vēsturiskā centra rekreācijas zonā esošajām publiskajām ārtelpu segumus vienotā stilistikā (materiāli, raksti, krāsas). Savienojuma punkts ar Gaujas krants promenādi.	3	5	11	4
44	Kaķīškalna slēpošanas trase	4,2419	Valsts	Slēpošanas trase	Aktīvs	Reģionālas nozīmes rekreācijas teritorija. Slēpošanas bāze.	Akcentēt savienojuma punktu ar Gaujas krants promenādi. Starta zonās labiekārtot pasīvās atpūtas zonas.	4	5	12	6
45	Pilsētas trase	5,9025	Valsts	Slēpošanas trase	Aktīvs	Reģionālas nozīmes rekreācijas teritorija. Slēpošanas bāze	Akcentēt savienojuma punktu ar Gaujas krants promenādi. Starta zonās labiekārtot pasīvās atpūtas zonas. Norāde uz slēpju nomu.	2	5	12	6
46	Bobsleja un kamaniņu trase	11,7	Juridiska persona	Sporta komplekss	Aktīvs	Starptautiska mēroga sporta un aktīvās atpūtas teritorija.	Jāveic kompleksa teritorijas labiekārtojuma rekonstrukcija ar zonējuma maiņu. Asaiste ar Gaujas krants promenādi. Veidot Siguldas vēsturiskā centra rekreācijas zonā esošajām publiskajām ārtelpu segumus vienotā stilistikā (materiāli, raksti, krāsas).	2	5	12	6
47	Fischer slēpošanas bāze	3,75	Pašvaldība	Sporta komplekss	Aktīvs	Reģionāla mēroga sporta un aktīvās atpūtas teritorija.	Pagarināt distanču slēpošanas trasi, lai tā atbilstu starptautiskajam standartam. Veidot Siguldas vēsturiskā centra rekreācijas zonā esošajām publiskajām ārtelpu segumus vienotā stilistikā (materiāli, raksti, krāsas).	4	6	9	3,5
48	Siguldas sporta centra stadions	0,74	Pašvaldība	Stadions	Aktīvs	Reģionālas nozīmes aktīvās atpūtas teritorija - tiek rīkoti sacensības.	Papildināt teritoriju ar sporta inventāru	4	5	7,5	5
49	Siguldas 1. pamatskolas stadions	0,8924	Pašvaldība	Stadions	Aktīvs	Vietējās nozīmes daudzfunkcionāls aktīvās atpūtas teritorija. Stadiona teritorijā arī pieejamas velosipēda novietnes un āra treniņi.	Papildināt teritoriju ar sporta inventāru	4	5	7	1,5
50	Peltes sporta stadions	1,16	Jaukts kopīpašu	Stadions	Aktīvs	Vietējās nozīmes daudzfunkcionāls aktīvās atpūtas teritorija ar skrejceliņu, futbola laukumu, pludmales volejbola laukumu, strībola laukumu. Teritorijā arī atrodas nestandarta rotaļu iekārtas.	Papildināt ar pasīvās atpūtas zonu un apgaismojumu.	1	3	5,5	1
51	Depo sporta laukums	1,1156	Pašvaldība	Stadions	Aktīvs	Vietējās nozīmes aktīvās atpūtas teritorija. Stadionā atrodas amerikāņu futbola laukums un pludmales volejbola laukums. Gar stadiona malu ir izvietoti āra treniņu elementi, bet tie nav stilistiski saskaņoti.	Veikt amerikāņu futbola laukuma atjaunošanu, saskaņot labiekārtojuma elementu stilistiku, papildinot ar velosipēdu novietnēm. Izveidot norobežotu āra treniņu laukumu ar gumijas plāksņu vai lietu gumijas segumu.	2	4	9	1

SIGULDAS IDENTITĀTI VEIDOJOŠS TEMATISKAIS PLĀNOJUMS

V DAĻA. REKREĀCIJAS TERITORIJU ATTĪSTĪBA

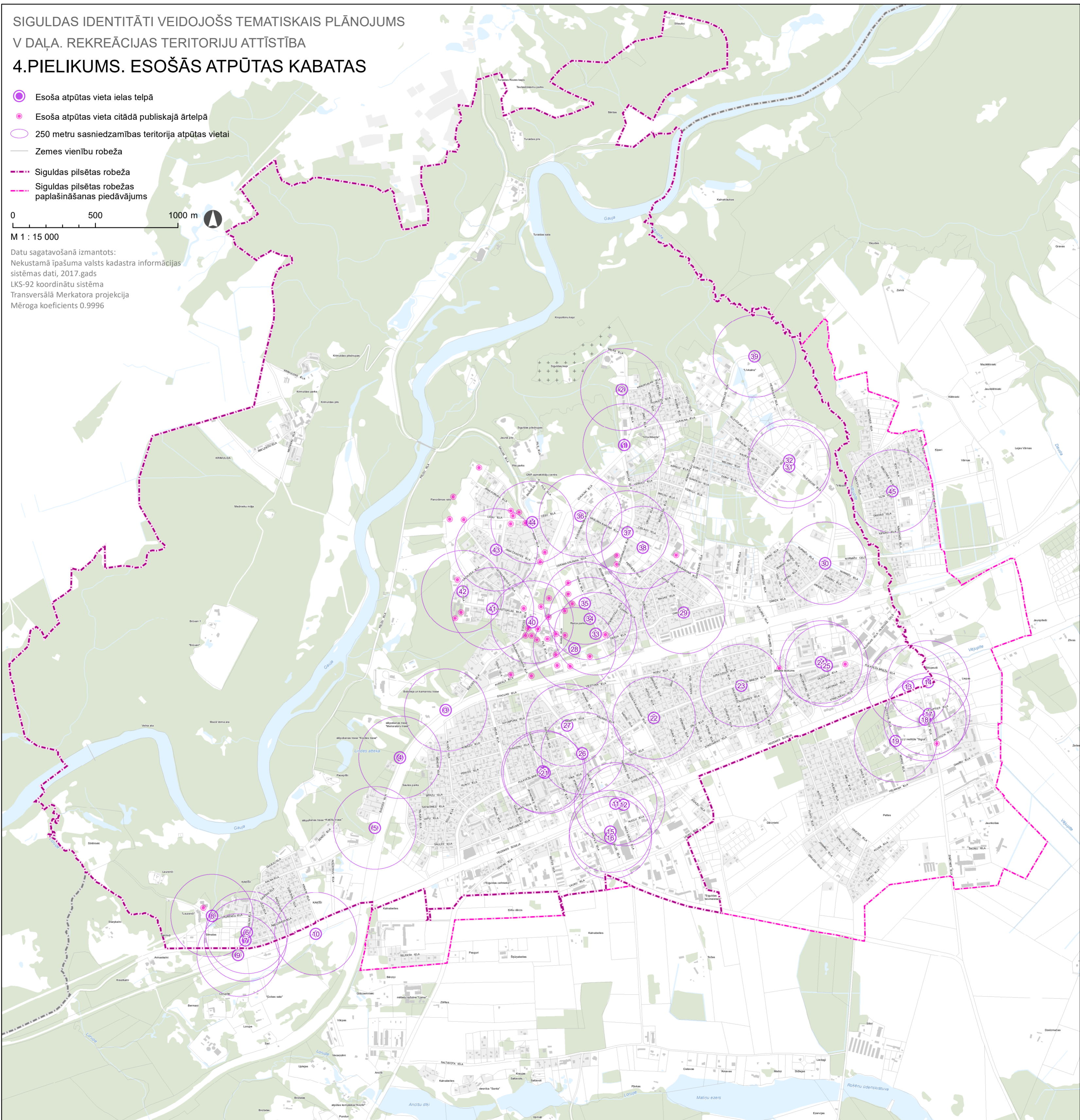
4. PIELIKUMS. ESOŠĀS ATPŪTAS KABATAS

- Esoša atpūtas vieta ielas telpā
- Esoša atpūtas vieta citādā publiskajā ārtelpā
- 250 metru sasniedzamības teritorija atpūtas vietai
- Zemes vienību robeža
- Siguldas pilsētas robeža
- Siguldas pilsētas robežas paplašināšanas piedāvājums



M 1 : 15 000

Datu sagatavošanā izmantots:
Nekustamā īpašuma valsts kadastra informācijas sistēmas dati, 2017.gads
LKS-92 koordinātu sistēma
Transversālā Merkatora projekcija
Mēroga koeficients 0.9996



Esošās atpūtas vietas ielas telpā

Nr	Nosaukums	Platība	Piederība	Tips	Atpūtas veids	Raksturojums	Rekomendācijas esošo rekreācijas teritoriju pilnveidošanai
1	Miera iela #1	0,0003	Pašvaldība	Atpūtas kabata	Pasīvs	Īslaicīgas atpūtas vieta ar piknika galdu, stendu ar Siguldas pilsētas karti, apgaismojumu, velosipēdu novietnēm. Atpūtas kabata ir nodalīta no gājēju satiksmes ar ietves paplašinājumu, veidojot laukumu. Labiekārtojuma elementu savstarpējais dizains ir saskaņots un labi iekļaujas apkārtējā ainavā. Piknika galda koka virsma ir bojāta, bet tā neietekmē galda funkcionalitāti, tikai vizuālo izskatu. Atpūtas vietas segums ir veidots no vienkrāsaina betona bruģa seguma, kas vizuāli ir bez defektiem.	Papildināt ar zemu krūmu un koku grupām.
2	Miera iela #2	0,0003	Pašvaldība	Atpūtas kabata	Pasīvs	Īslaicīgas atpūtas vieta ar soliņš un atkritumu urnu. Pusloka formas atpūtas kabata ir nodalīta no gājēju satiksmesar ietves paplašinājumu. Atpūtas vietas segums ir veidots no vienkrāsaina betona bruģakmens, kas vizuāli ir bez defektiem. Labiekārtojuma elementu materiāli un krāsa ir savstarpēji saskaņota.	Papildināt ar zemu krūmu grupām.

Nr	Nosaukums	Platība	Piederība	Tips	Atpūtas veids	Raksturojums	Rekomendācijas esošo rekreācijas teritoriju pilnveidošanai
3	Šveices iela #1	0,0003	Pašvaldība	Atpūtas kabata	Pasīvs	Īslaicīgas atpūtas vieta ar piknika galdu, stendu ar Siguldas pilsētas karti, apgaismojumu, velosipēdu novietnēm. Atpūtas kabata ir nodalīta no gājēju satiksmes ar ietves paplašinājumu, veidojot laukumu. Labiekārtojuma elementu savstarpējais dizains ir saskaņots un labi iekļaujas apkārtējā ainavā. Atpūtas vieta ir izvietota uz vienkrāsaina betona bruģa seguma, bez vizuāliem defektiem.	Papildināt ar zemu krūmu grupām.
4	Šveices iela #2	0,0003	Pašvaldība	Atpūtas kabata	Pasīvs	Īslaicīgas atpūtas vieta ar soliņš un atkritumu urnu. Pusloka formas atpūtas kabata ir nodalīta no gājēju satiksmesar ietves paplašinājumu. Atpūtas vietas segums ir veidots no vienkrāsaina betona bruģakmens, kas vizuāli ir bez defektiem. Labiekārtojuma elementu materiāli un krāsa ir savstarpēji saskaņota. Gar soliņa aizmuguri veidota krūmu rinda ar 1 metra zāliena joslu.	Papildināt ar koku un zemu krūmu grupām.

Nr	Nosaukums	Platība	Piederība	Tips	Atpūtas veids	Raksturojums	Rekomendācijas esošo rekreācijas teritoriju pilnveidošanai
5	Šveices iela #3	0,0003	Pašvaldība	Atpūtas kabata	Pasīvs	Īslaicīgas atpūtas vieta ar soliņš un atkritumu urnu. Pusloka formas atpūtas kabata ir nodalīta no gājēju satiksmesar ietves paplašinājumu. Atpūtas vietas segums ir veidots no vienkrāsaina betona bruģakmens, kas vizuāli ir bez defektiem. Labiekārtojuma elementu materiāli un krāsa ir savstarpēji saskaņota.	Papildināt ar koku un zemu krūmu grupām.
6	Kalna iela #1	0,0003	Pašvaldība	Atpūtas kabata	Pasīvs	Īslaicīgas atpūtas vieta ar soliņš un atkritumu urnu. Taisnstūrveida atpūtas kabata ir nodalīta no gājēju satiksmes ar ietves paplašinājumu. Spontāni veidotie apstādījumi (Bārbele).	Papildināt ar koku un zemu krūmu grupām.
7	Kalna iela #2	0,0003	Pašvaldība	Atpūtas kabata	Pasīvs	Soliņš, atkritumu urna	Papildināt ar koku un zemu krūmu stādījumiem
8	Laurenču autobusu pietura	0,0003	Pašvaldība	Atpūtas kabata (autobusa pietura)	Pasīvs	īslaicīga atpūtas vieta ar soliņu, atkritumu urnu.	Papildināt ar nojumi
9	Vidzemes šoseja #1	0,0003	Pašvaldība	Atpūtas kabata (autobusa pietura)	Pasīvs	Īslaicīgas atpūtas vieta ar soliņu, atkritumu urnu un nojumi.	

Nr	Nosaukums	Platība	Piederība	Tips	Atpūtas veids	Raksturojums	Rekomendācijas esošo rekreācijas teritoriju pilnveidošanai
10	Vidzemes šoseja #2	0,0003	Pašvaldība	Atpūtas kabata (autobusa pietura)	Pasīvs	Īslaicīgas atpūtas vieta ar soliņu, atkritumu urnu un nojumi.	
11	Vidzemes šoseja #3	0,0003	Pašvaldība	Atpūtas kabata (autobusa pietura)	Pasīvs	Īslaicīgas atpūtas vieta ar soliņu, atkritumu urnu un nojumi.	
12	Vidzemes šoseja #4	0,0003	Pašvaldība	Atpūtas kabata (autobusa pietura)	Pasīvs	Īslaicīgas atpūtas vieta ar soliņu, atkritumu urnu un nojumi.	
13	Vidzemes šoseja #5	0,0003	Pašvaldība	Atpūtas kabata (autobusa pietura)	Pasīvs	Īslaicīgas atpūtas vieta ar soliņu, atkritumu urnu un nojumi.	
14	Vidzemes šoseja #6	0,0003	Pašvaldība	Atpūtas kabata (autobusa pietura)	Pasīvs	Īslaicīgas atpūtas vieta ar soliņu, atkritumu urnu un nojumi.	
15	Gāles iela #1	0,0003	Pašvaldība	Atpūtas kabata (autobusa pietura)	Pasīvs	Īslaicīgas atpūtas vieta ar soliņu, atkritumu urnu un nojumi.	

Nr	Nosaukums	Platība	Piederība	Tips	Atpūtas veids	Raksturojums	Rekomendācijas esošo rekreācijas teritoriju pilnveidošanai
16	Gāles iela #2	0,0003	Pašvaldība	Atpūtas kabata (autobusa pietura)	Pasīvs	Īslaicīgas atpūtas vieta ar soliņu, atkritumu urnu un nojumi.	
17	Zinātnieku iela #1	0,0003	Pašvaldība	Atpūtas kabata (autobusa pietura)	Pasīvs	Īslaicīgas atpūtas vieta ar soliņš un atkritumu urnu.	Papildināt ar nojumi.
18	Zinātnieku iela #2	0,0003	Pašvaldība	Atpūtas kabata (autobusa pietura)	Pasīvs	Īslaicīgas atpūtas vieta ar soliņš un atkritumu urnu.	
19	Institūta iela #1	0,0003	Pašvaldība	Atpūtas kabata (autobusa pietura)	Pasīvs	Īslaicīgas atpūtas vieta ar soliņš un atkritumu urnu.	
20	Pulveža Brieža iela #1	0,0003	Pašvaldība	Atpūtas kabata (autobusa pietura)	Pasīvs	Īslaicīgas atpūtas vieta ar soliņš un atkritumu urnu.	Papildināt ar koku un zemu krūmu grupām.

Nr	Nosaukums	Platība	Piederība	Tips	Atpūtas veids	Raksturojums	Rekomendācijas esošo rekreācijas teritoriju pilnveidošanai
21	Pulveža Brieža iela #2	0,0003	Pašvaldība	Atpūtas kabata	Pasīvs	Īslaicīgas atpūtas vieta ar soliņš un atkritumu urnu. Taisnsstūra atpūtas kabata ir nodalīta no gājēju satiksmesar ietves paplašinājumu. Labiekārtojuma elementu materiāli ir savstarpēji saskaņoti - koka apdare, bet elementu krāsas atšķirās.	Papildināt ar koku un zemu krūmu grupām.
22	Pulveža Brieža iela #3	0,0003	Pašvaldība	Atpūtas kabata (autobusa pietura)	Pasīvs	Īslaicīgas atpūtas vieta ar soliņš un atkritumu urnu.	Papildināt ar koku un zemu krūmu grupām.
23	Pulveža Brieža iela #4	0,0003	Pašvaldība	Atpūtas kabata (autobusa pietura)	Pasīvs	Īslaicīgas atpūtas vieta ar soliņš un atkritumu urnu.	Papildināt ar koku un zemu krūmu grupām.
24	Pulveža Brieža iela #5	0,0003	Pašvaldība	Atpūtas kabata (autobusa pietura)	Pasīvs	Īslaicīgas atpūtas vieta ar soliņu, atkritumu urnu un nojumi.	Papildināt ar koku un zemu krūmu grupām.
25	Pulveža Brieža iela #6	0,0003	Pašvaldība	Atpūtas kabata (autobusa pietura)	Pasīvs	Īslaicīgas atpūtas vieta ar soliņš un atkritumu urnu.	Papildināt ar koku un zemu krūmu grupām.

Nr	Nosaukums	Platība	Piederība	Tips	Atpūtas veids	Raksturojums	Rekomendācijas esošo rekreācijas teritoriju pilnveidošanai
26	Gāles iela #3	0,0003	Pašvaldība	Atpūtas kabata	Pasīvs	Īslaicīgas atpūtas vieta gar Gāles ielu. Sastāv no soliņa un atkritumu urnas.	Attīstīt piegulošo teritoriju vietēja mēroga skvērā ar pasīvās atpūtas laukumu.
27	Gāles iela #4	0,0003	Pašvaldība	Atpūtas kabata	Pasīvs	Īslaicīgas atpūtas vieta gar Gāles ielu. Sastāv no soliņa.	
28	Dārza iela #1	0,0003	Pašvaldība	Atpūtas kabata	Pasīvs	Īslaicīgas atpūtas vieta ar soliņš un atkritumu urnu. Taisnstūrveida atpūtas kabata ir nodalīta no gājēju satiksmes ar ietves paplašinājumu. Labiekārtojuma elementu materiāli ir savstarpēji saskaņoti - koka apdare, bet elementu krāsas atšķirās. Lapu krūmu rinda 1 m attālumā no soliņa	Papildināt ar koku un zemu krūmu grupām.
29	Dārza iela #2	0,0003	Pašvaldība	Atpūtas kabata	Pasīvs	Īslaicīgas atpūtas vieta ar soliņš un atkritumu urnu. Trapecveida atpūtas kabata ir nodalīta no gājēju satiksmes ar ietves paplašinājumu. Labiekārtojuma elementu materiāli un krāsa ir savstarpēji saskaņoti.	Papildināt ar koku un zemu krūmu grupām.

Nr	Nosaukums	Platība	Piederība	Tips	Atpūtas veids	Raksturojums	Rekomendācijas esošo rekreācijas teritoriju pilnveidošanai
30	Dārza iela #3	0,0003	Pašvaldība	Atpūtas kabata	Pasīvs	Īslaicīgas atpūtas vieta ar soliņš un atkritumu urnu. Trapecveida atpūtas kabata ir nodalīta no gājēju satiksmes ar ietves paplašinājumu. Labiekārtojuma elementu materiāli ir savstarpēji saskaņoti - koka apdare, bet elementu krāsas atšķirās. Lapu krūmu rinda 1m attālumā no soliņa.	Paplašināt apstādījumu zonu un papildināt ar koku stādījumu.
31	Televīzijas iela #1	0,0003	Pašvaldība	Atpūtas kabata (autobusa pietura)	Pasīvs	Īslaicīgas atpūtas vieta ar soliņš un atkritumu urnu.	
32	Televīzijas iela #2	0,0003	Pašvaldība	Atpūtas kabata (autobusa pietura)	Pasīvs	Īslaicīgas atpūtas vieta ar soliņu, atkritumu urnu un nojumi.	Savienot ar gājēju ietvi.
33	Parka iela #1	0,0003	Pašvaldība	Atpūtas kabata	Pasīvs	Īslaicīgas atpūtas vieta ar soliņš un atkritumu urnu. Taisnstūrveida atpūtas kabata ir nodalīta no gājēju satiksmes ar ietves paplašinājumu. Labiekārtojuma elementu materiāli un krāsa ir savstarpēji saskaņoti. Lapu krūmu rinda 1m attālumā no soliņa.	Papildināt ar koku un zemu krūmu grupām.

Nr	Nosaukums	Platība	Piederība	Tips	Atpūtas veids	Raksturojums	Rekomendācijas esošo rekreācijas teritoriju pilnveidošanai
34	Parka iela #2	0,0003	Pašvaldība	Atpūtas kabata	Pasīvs	Īslaicīgas atpūtas vieta ar soliņš un atkritumu urnu. Taisnstūrveida atpūtas kabata ir nodalīta no gājēju satiksmes ar ietves paplašinājumu. Labiekārtojuma elementu materiāli un krāsa ir savstarpēji saskaņoti.	Papildināt ar koku un zemu krūmu grupām.
35	Parka iela #3	0,0003	Pašvaldība	Atpūtas kabata	Pasīvs	Īslaicīgas atpūtas vieta ar soliņš un atkritumu urnu. Taisnstūrveida atpūtas kabata ir nodalīta no gājēju satiksmes ar ietves paplašinājumu. Labiekārtojuma elementu materiāli un krāsa ir savstarpēji saskaņoti.	Papildināt ar koku un zemu krūmu grupām.
36	Krišjāņa Barona iela #1	0,0003	Pašvaldība	Atpūtas kabata	Pasīvs	Īslaicīgas atpūtas vieta ar soliņš, atkritumu urnu un apstādījumiem	Papildināt ar koku stādījumu
37	Skola iela #1	0,0003	Pašvaldība	Atpūtas kabata	Pasīvs	Īslaicīgas atpūtas vieta ar soliņš un atkritumu urnu. Taisnstūra atpūtas kabata ir nodalīta no gājēju satiksmes ar ietves paplašinājumu. Teritorijas reljefa dēļ soliņš ir novietots gar atbalstsieni. Labiekārtojuma elementu materiāli ir savstarpēji saskaņoti - koka apdare, bet elementu krāsas atšķirās. Gar atbalstsieni izveidot zemo kadiķu stādījums.	Papildināt ar koku un zemu krūmu grupām.

Nr	Nosaukums	Platība	Piederība	Tips	Atpūtas veids	Raksturojums	Rekomendācijas esošo rekreācijas teritoriju pilnveidošanai
38	Krišjāņa Barona iela #2	0,0003	Pašvaldība	Atpūtas kabata (autobusa pietura)	Pasīvs	Īslaicīgas atpūtas vieta ar soliņš un atkritumu urnu. Taisnstūrveida atpūtas kabata ir nodalīta no gājēju satiksmes ar ietves paplašinājumiem. Labiekārtojuma elementu materiāli un krāsa ir savstarpēji saskaņoti.	Papildināt ar zemu krūmu stādījumiem, nojumi.
39	Mazās Pēteralas iela	0,0003	Pašvaldība	Atpūtas kabata	Pasīvs	Īslaicīgas atpūtas vieta ar piknika galdu, stendu ar Siguldas pilsētas karti, apgaismojumu, velosipēdu novietnēm. Atpūtas kabata ir nodalīta no gājēju satiksmes ar ietves paplašinājumu, veidojot laukumu. Labiekārtojuma elementu savstarpējais dizains ir kontrastējošs starp koka informācijas stendiem, soliņiem un moderna rakstura piknika galdīņa, atkritumu urnas un velonovietnēm.	Radīt atpūtas vietas vienotu stilistiku.
40	Pils iela	0,0003	Pašvaldība	Atpūtas kabata	Pasīvs	Īslaicīgas atpūtas vieta ar soliņš un atkritumu urnu. Taisnstūra veida atpūtas kabata ir nodalīta no gājēju satiksmes ar ietves paplašinājumu. Labiekārtojuma elementu materiāli ir savstarpēji saskaņoti - koka apdare, bet elementu krāsas atšķirās.	Papildināt ar koku un zemu krūmu grupām.

Nr	Nosaukums	Platība	Piederība	Tips	Atpūtas veids	Raksturojums	Rekomendācijas esošo rekreācijas teritoriju pilnveidošanai
41	Lakstīgalas iela	0,0003	Pašvaldība	Atpūtas kabata	Pasīvs	Īslaicīgas atpūtas vieta ar soliņš un atkritumu urnu. Pusloka formas atpūtas kabata ir nodalīta no gājēju satiksmesar ietves paplašinājumu. Labiekārtojuma elementu materiāli un krāsas ir savstarpēji saskanoti.	Papildināt ar koku un zemu krūmu grupām.
42	Ziedu iela #1	0,0003	Pašvaldība	Atpūtas kabata (autobusa pietura)	Pasīvs	Īslaicīgas atpūtas vieta ar soliņš un atkritumu urnu.	
43	Lāčplēša iela	0,0003	Pašvaldība	Atpūtas kabata	Pasīvs	Īslaicīgas atpūtas vieta ar soliņš un atkritumu urnu. Taisnstūrveida atpūtas kabata ir nodalīta no gājēju satiksmes ar ietves paplašinājumu. Labiekārtojuma elementu materiāli un krāsas ir savstarpēji saskaņoti. Gar soliņa aizmuguri veidota krūmu rinda ar 1 metra zāliena joslu.	Papildināt ar koku un zemu krūmu grupām.
44	Cēsu iela #1	0,0003	Pašvaldība	Atpūtas kabata (autobusa pietura)	Pasīvs	Īslaicīgas atpūtas vieta ar soliņu, atkritumu urnu un nojumi.	
45	Ķipari	0,0003	Pašvaldība	Atpūtas kabata (autobusa pietura)	Pasīvs	Īslaicīgas atpūtas vieta ar soliņš un atkritumu urnu.	

SIGULDAS IDENTITĀTI VEIDOJOŠS TEMATISKAIS PLĀNOJUMS

V DAĻA. REKREĀCIJAS TERITORIJU ATTĪSTĪBA

6. PIELIKUMS. BĒRNU ROTAĻU LAUKUMI

● Augstas kvalitātes bērnu rotaļu laukums daudzdzīvokļu nama iekšpagalmā

● Vidējas kvalitātes bērnu rotaļu laukums daudzdzīvokļu nama iekšpagalmā

● Zemas kvalitātes bērnu rotaļu laukums daudzdzīvokļu nama iekšpagalmā

● Augstas kvalitātes bērnu rotaļu laukums parkā/skvērā

— Zemes vienību robeža

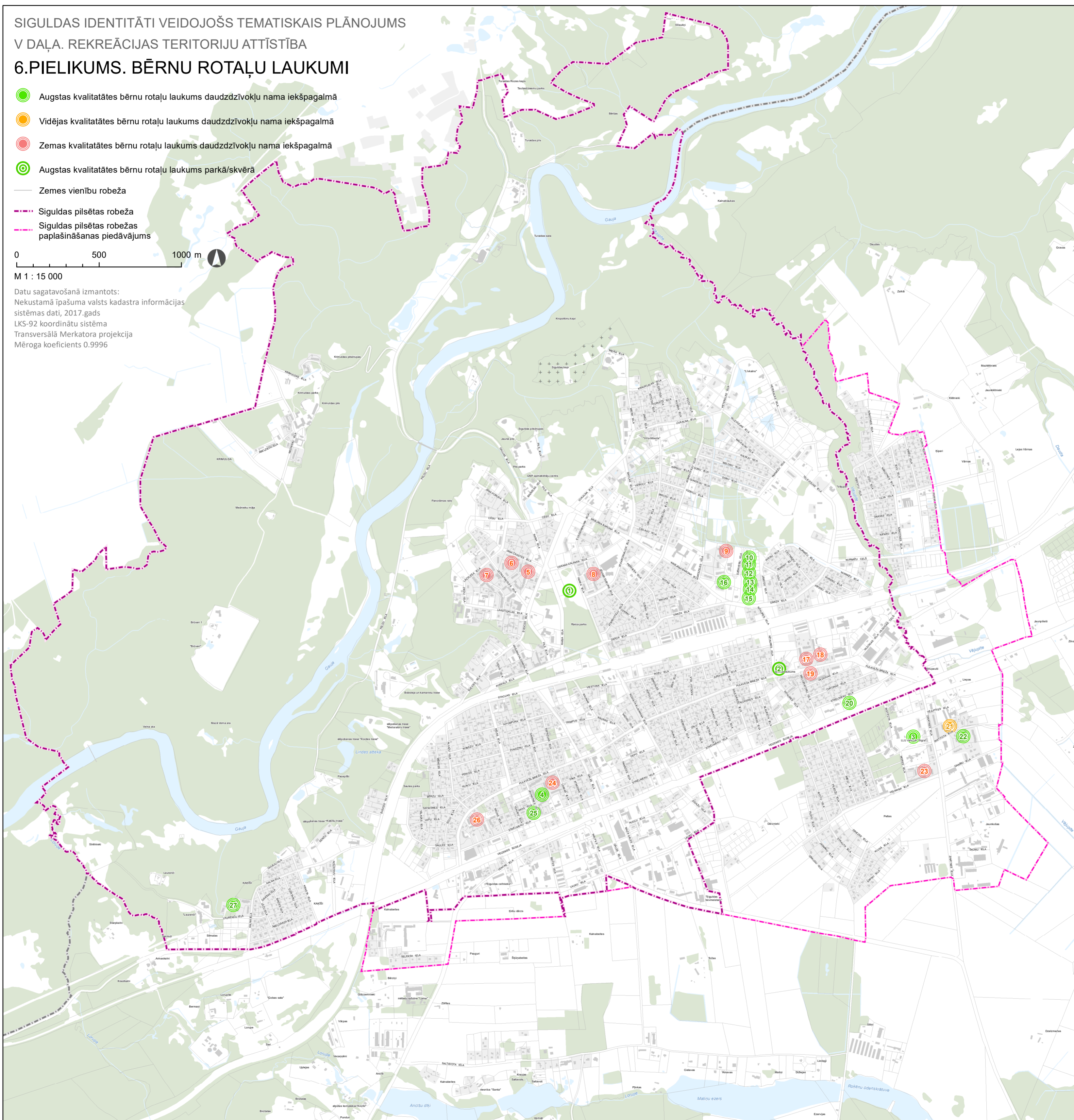
— Siguldas pilsētas robeža

— Siguldas pilsētas robežas paplašināšanas piedāvājums

0 500 1000 m

M 1 : 15 000

Datu sagatavošanā izmantots:
Nekustamā īpašuma valsts kadastra informācijas sistēmas dati, 2017.gads
LKS-92 koordinātu sistēma
Transversālā Merkatora projekcija
Mēroga koeficients 0.9996



7.pielikums. Esošo bērnu rotaļu laukumu apsekojuma un novērtējuma tabula.

Esošie bērnu rotaļu laukumi

Numurs	Adrese	Platība	Atrašanās	Piederība	Labiekārtojums	Rotaļu laukuma kvalitāte
BRL-1	Raiņa parka bērnu rotaļu laukums	2,61	Parks vai skvērs	Pašvaldība	XL tipa bērnu rotaļu laukums, ar rotaļu iekārtām dažādiem vecumiem, āra trenāžieru laukums, basketbola laukums un skeitparks. Daudzveidīga apstādījumu struktūra, kas kontrastē ar Raiņa parka meža daļā esošajiem apstādījumiem.	4
BRL-2	Jēkaba laukums	0,2858	Parks vai skvērs	Pašvaldība	Vietējās nozīmes norobežots bērnu rotaļu laukums, ar rotaļu iekārtām bērniem līdz 6 gadu vecumam. Smilts segums. Pie rotaļu laukuma ir novietoti atpūtas soliņi vecākiem.	4
BRL-3	Institūta ielas bērnu rotaļu laukums	0,45	Parks vai skvērs	Pašvaldība	Vietējās nozīmes norobežots bērnu rotaļu laukums, ar rotaļu iekārtām bērniem līdz 6 gadu vecumam. Smilts segums. Pie rotaļu laukuma ir novietoti atpūtas soliņi vecākiem.	4
BRL-4	Jauntanes iela 1A bērnu rotaļu laukums	0,75	Daudzdzīvokļu namu iekšpagalms	Pašvaldība	Vietējās nozīmes norobežots bērnu rotaļu laukums, ar rotaļu iekārtām bērniem līdz 6 gadu vecumam. Smilts segums. Pie rotaļu laukuma ir novietoti atpūtas soliņi vecākiem. Atrodas Daudzstāvu namu iekšpagalmā.	4
BRL-5	Jāņa Čakstes iela 9	-	Daudzdzīvokļu namu iekšpagalms	Jaukta statusa kopīpašums	Izdemolēta bērnu rotaļu zona.	0
BRL-6	Jāņa Čakstes iela 1	-	Daudzdzīvokļu namu iekšpagalms	Fiziska persona		1
BRL-7	Leona Paegles iela 13	-	Daudzdzīvokļu namu iekšpagalms	Juridiska persona		1


Numurs	Adrese	Platība	Atrašanās	Piederība	Labiekārtojums	Rotaļu laukuma kvalitāte
BRL-8	Jēkaba Dubura iela 11	-	Daudzdzīvokļu namu iekšpagalms	Jaukta statusa kopīpašums	Salauztas bērnu rotaļu iekārtas.	0
BRL-9	Nurmižu iela 33	-	Daudzdzīvokļu namu iekšpagalms	Jaukta statusa kopīpašums		1
BRL-10	Dzērveņu iela 1	-	Daudzdzīvokļu namu iekšpagalms	Jaukta statusa kopīpašums	Publiski nepieejams, nožogots.	3
BRL-11	Dzērveņu iela 3	-	Daudzdzīvokļu namu iekšpagalms	Jaukta statusa kopīpašums	Publiski nepieejams, nožogots.	3
BRL-12	Dzērveņu iela 5	-	Daudzdzīvokļu namu iekšpagalms	Pašvaldība	Publiski nepieejams, nožogots.	3
BRL-13	Dzērveņu iela 7	-	Daudzdzīvokļu namu iekšpagalms	Jaukta statusa kopīpašums	Publiski nepieejams, nožogots.	3
BRL-14	Dzērveņu iela 9	-	Daudzdzīvokļu namu iekšpagalms	Jaukta statusa kopīpašums	Publiski nepieejams, nožogots.	3
BRL-15	Dzērveņu iela 11	-	Daudzdzīvokļu namu iekšpagalms	Jaukta statusa kopīpašums	Publiski nepieejams, nožogots.	3
BRL-16	Satezeles iela 5A	-	Daudzdzīvokļu namu iekšpagalms	Jaukta statusa kopīpašums	Publiski pieejams bērnu rotaļu laukums.	4
BRL-17	Pulveža Brieža iela 93A	-	Daudzdzīvokļu namu iekšpagalms	Fiziska persona	Salauztas bērnu rotaļu iekārtas.	0


Numurs	Adrese	Platība	Atrašanās	Piederība	Labiekārtojums	Rotaļu laukuma kvalitāte
BRL-18	Pulkveža Brieža iela 91A	-	Daudzdzīvokļu namu iekšpagalms	Fiziska persona	Salauztas bērnu rotaļu iekārtas.	0
BRL-19	Pulveža Brieža iela 78	-	Daudzdzīvokļu namu iekšpagalms	Jaukta statusa kopīpašums	Salauztas bērnu rotaļu iekārtas.	0
BRL-20	Strēlnieku iela 86A	-	Daudzdzīvokļu namu iekšpagalms	Jaukta statusa kopīpašums	Vietējas nozīmes rotaļu laukums ar smilšu kasti.	4
BRL-21	Zinātnes iela 5	-	Daudzdzīvokļu namu iekšpagalms	Jaukta statusa kopīpašums		2
BRL-22	Institūta iela 6A	-	Daudzdzīvokļu namu iekšpagalms	Fiziska persona		3
BRL-23	Mores iela 1	-	Daudzdzīvokļu namu iekšpagalms	Juridiska persona		1
BRL-24	Laimas iela 2	-	Daudzdzīvokļu namu iekšpagalms	Jaukta statusa kopīpašums	Salauztas bērnu rotaļu iekārtas.	0
BRL-25	Jaunatnes iela 8	-	Daudzdzīvokļu namu iekšpagalms	Jaukta statusa kopīpašums		4
BRL-26	Pulveža Brieža iela 12	-	Daudzdzīvokļu namu iekšpagalms	Jaukta statusa kopīpašums	Salauztas bērnu rotaļu iekārtas.	0
BRL - 27	Laurenču iela 3	-	Daudzdzīvokļu namu iekšpagalms	Jaukta statusa kopīpašums		4


SIGULDAS IDENTITĀTI VEIDOJOŠS TEMATISKAIS PLĀNOJUMS

V DAĻA. REKREĀCIJAS TERITORIJU ATTĪSTĪBA

8. PIELIKUMS. DAUDZDZĪVOKĻU NAMU IEKŠPAGALMI


 Augstas kvalitātes daudzstāvu namu iekšpagalms


 Vidējas kvalitātes daudzstāvu namu iekšpagalms


 Zemas kvalitātes daudzstāvu namu iekšpagalms

P Pašvaldības īpašums

C Citas piederības īpašums

 Zemes vienību robeža

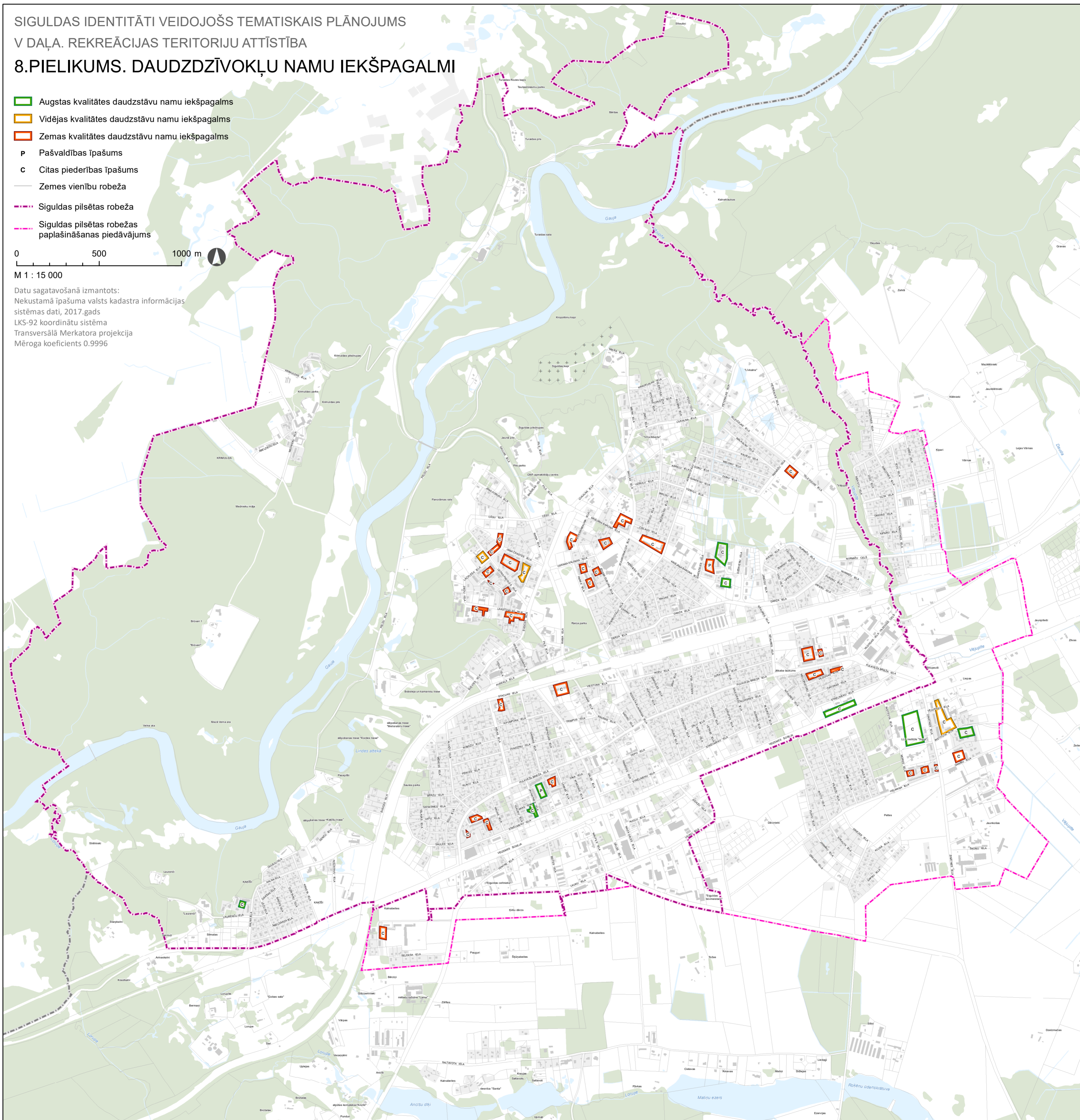
 Siguldas pilsētas robeža

 Siguldas pilsētas robežas
paplašināšanas piedāvājums

0 500 1000 m 

M 1 : 15 000






Datu sagatavošanā izmantots:
Nekustamā īpašuma valsts kadastra informācijas
sistēmas dati, 2017.gads
LKS-92 koordinātu sistēma
Transversālā Merkatora projekcija
Mēroga koeficients 0.9996

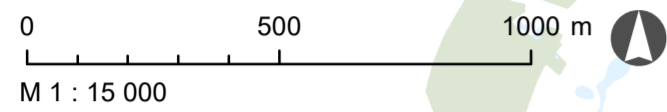


SIGULDAS IDENTITĀTI VEIDOJOŠS TEMATISKAIS PLĀNOJUMS

V DAĻA. REKREĀCIJAS TERITORIJU ATTĪSTĪBA

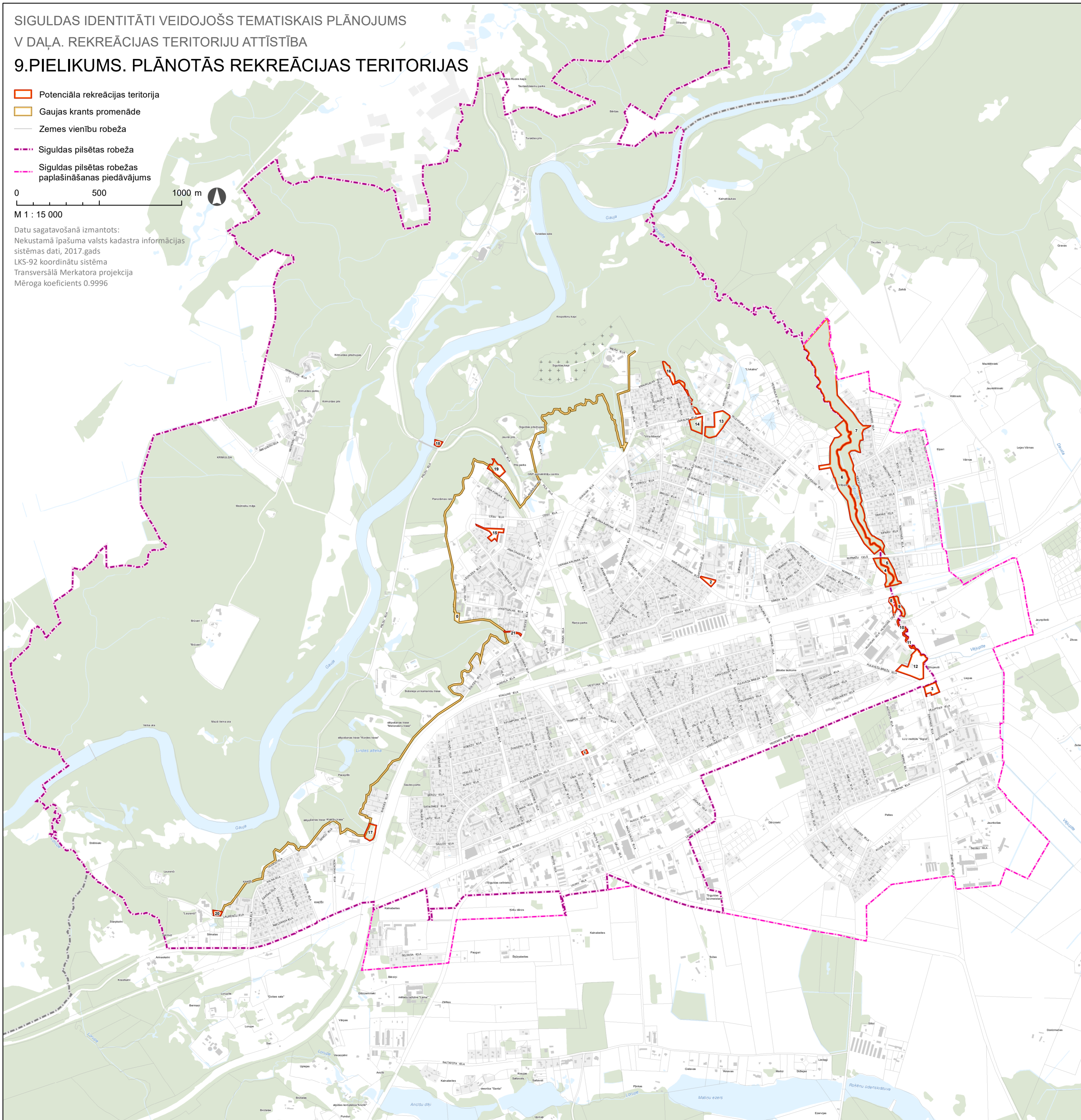
9. PIELIKUMS. PLĀNOTĀS REKREĀCIJAS TERITORIJAS

-  Potenciāla rekreācijas teritorija
-  Gaujas krants promenāde
-  Zemes vienību robeža
-  Siguldas pilsētas robeža
-  Siguldas pilsētas robežas paplašināšanas piedāvājums



M 1 : 15 000


Datu sagatavošanā izmantots:
Nekustamā īpašuma valsts kadastra informācijas sistēmas dati, 2017. gads
LKS-92 koordinātu sistēma
Transversālā Merkatora projekcija
Mēroga koeficients 0.9996




SIGULDAS IDENTITĀTI VEIDOJOŠS TEMATISKAIS PLĀNOJUMS
V DAĻĀ. REKREĀCIJAS TERITORIJU ATTĪSTĪBA
10. PIELIKUMS. GĀJĒJU TAKAS ESOŠAIS STĀVOKLIS

 Vērtīgs skats


Gājēju takas izejamības pakāpe


 Augsta izejamība


 Vidēja izejamība

 Zema izejamība

 Dabas taka

 Zemes vienību robeža

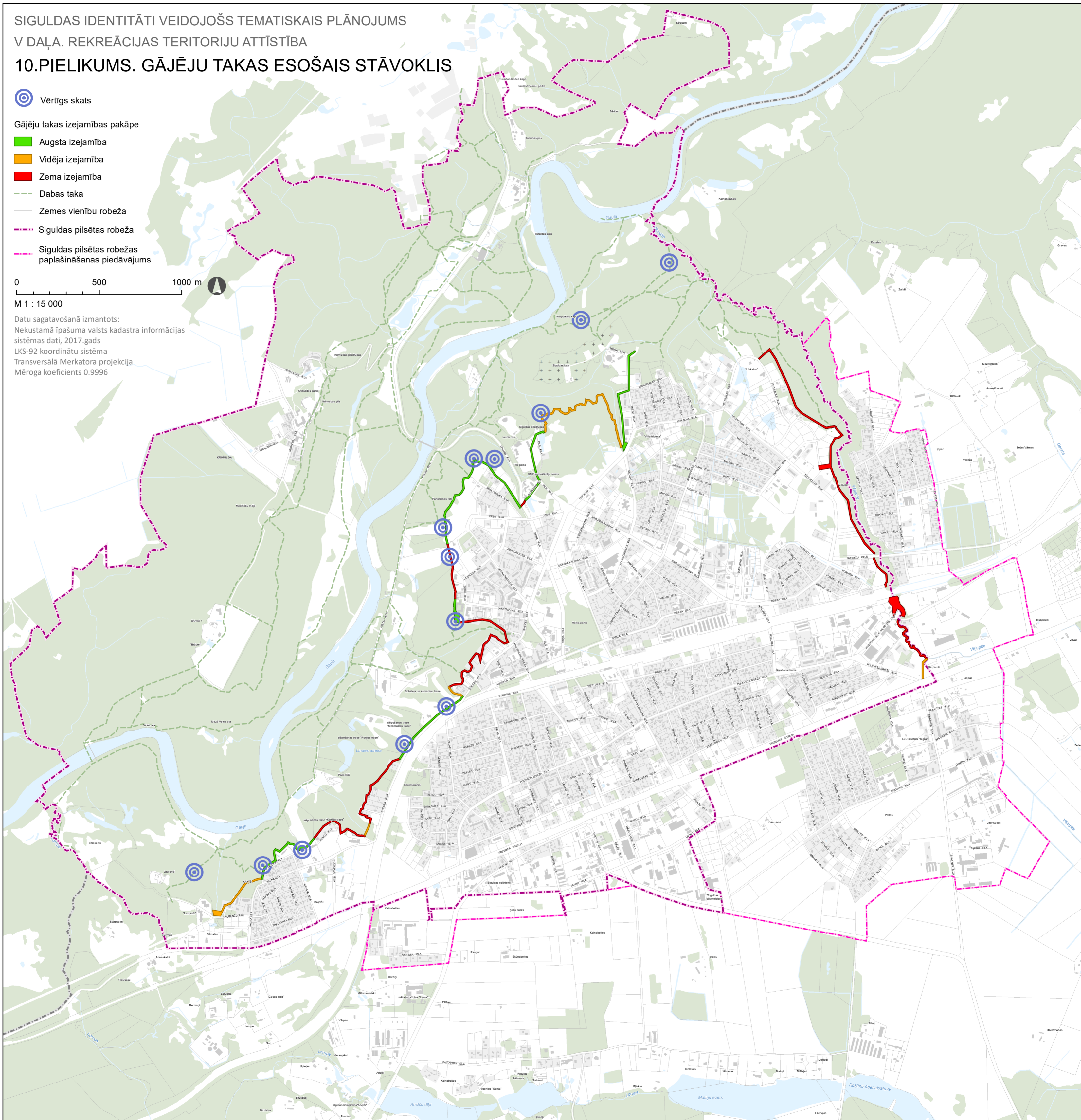
 Siguldas pilsētas robeža

 Siguldas pilsētas robežas
paplašināšanas piedāvājums






0 500 1000 m 

M 1 : 15 000

Datu sagatavošanā izmantots:
Nekustamā īpašuma valsts kadastra informācijas
sistēmas dati, 2017. gads
LKS-92 koordinātu sistēma
Transversālā Merkatora projekcija
Mēroga koeficients 0.9996



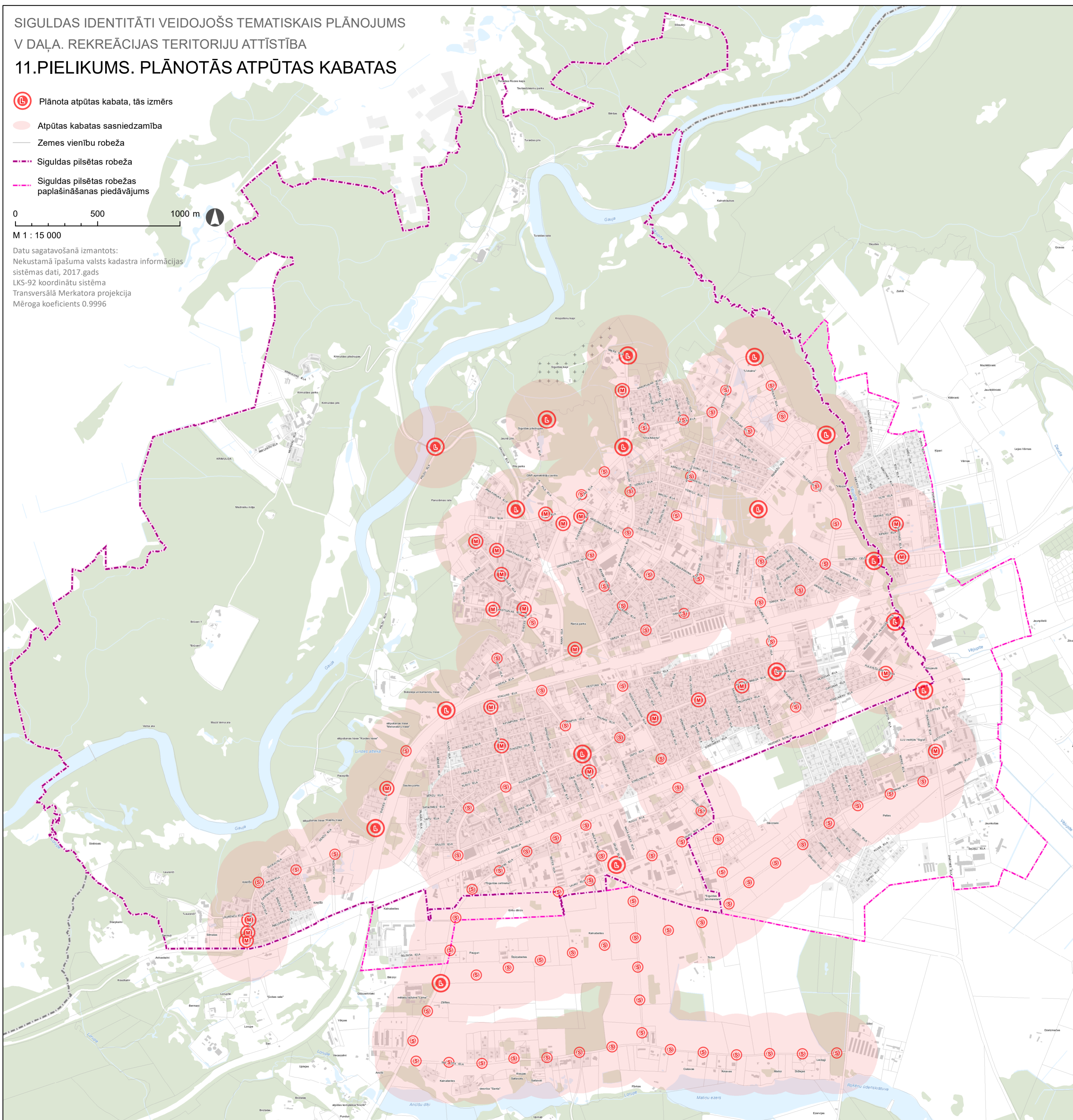
SIGULDAS IDENTITĀTI VEIDOJOŠS TEMATISKAIS PLĀNOJUMS
V DAĻĀ. REKREĀCIJAS TERITORIJU ATTĪSTĪBA
11. PIELIKUMS. PLĀNOTĀS ATPŪTAS KABATAS

-  Plānota atpūtas kabata, tās izmērs
-  Atpūtas kabatas sasniedzamība
-  Zemes vienību robeža
-  Siguldas pilsētas robeža
-  Siguldas pilsētas robežas paplašināšanas piedāvājums

0 500 1000 m

M 1 : 15 000










Datu sagatavošanā izmantots:
Nekustamā īpašuma valsts kadastra informācijas sistēmas dati, 2017.gads
LKS-92 koordinātu sistēma
Transversālā Merkatora projekcija
Mēroga koeficients 0.9996



SIGULDAS IDENTITĀTI VEIDOJOŠS TEMATISKAIS PLĀNOJUMS

V DAĻA. REKREĀCIJAS TERITORIJU ATTĪSTĪBA

12. PIELIKUMS. PLĀNOTIE BĒRNU ROTAĻU LAUKUMI

-  Bērnu rotaļu laukums bērniem līdz 3 gadu vecumam
-  Bērnu rotaļu laukums bērniem līdz 6 gadu vecumam
-  Bērnu rotaļu laukums bērniem līdz 12 gadu vecumam
-  Daudzveidīgs bērnu rotaļu laukums un āra treniņu laukums
-  Potenciāli nepieciešams bērnu rotaļu laukums bez konkrētas vietas
-  Rotaļu laukuma sasniedzamības areāls
-  Zemes vienību robeža
-  Siguldas pilsētas robeža
-  Siguldas pilsētas robežas paplašināšanas piedāvājums

0 500 1000 m

M 1 : 15 000

Datu sagatavošanā izmantots:
Nekustamā īpašuma valsts kadastra informācijas sistēmas dati, 2017. gads
LKS-92 koordinātu sistēma
Transversālā Merkatora projekcija
Mēroga koeficients 0.9996

