APSTIPRINĀTS ar Siguldas novada domes 2012.gada 29.augusta lēmumu
„Par Siguldas novada Teritorijas plānojuma un
Vides pārskata apstiprināšanu" (protokola Nr.15, 1.§)

Siguldas novada domes priekšsēdētājs U. Mitrevics

SIA „Metrum"
Reģ. Nr.40003388748
Elizabetes iela 20, Rīga, LV-1050
Tālr.67609030, fakss 67609044
E-pasts: metrum@metrum.lv
www.metrum.lv

Siguldas novada dome
Reģ. Nr.90000048152
Pils iela 16, Sigulda,
Siguldas novads, LV-2150
Tālr.67970844, fakss 67971371
E-pasts: dome@sigulda.lv
www.sigulda.lv

SIGULDAS NOVADA TERITORIJAS PLĀNOJUMS 2012.-2024.GADAM

(5 sējumos)

IV SĒJUMS
2.DAĻA - PĀRSKATS PAR TERITORIJAS PLĀNOJUMA IZSTRĀDI PĒC 1.REDAKCIJAS IZSTRĀDES

Teritorijas plānojuma izstrādes vadītāja, Ilze URTĀNE
Siguldas novada teritorijas plānotāja Māra KALVĀNE
Projekta vadītāja, *Arch.* Vita JEVDOKIMOVA
Vides speciāliste, *BSc.env.sc.*

Rīga, 2011./2012.

SATURA RĀDĪTĀJS

1.	**Siguldas novada domes lēmumi**	**4**
1.1.	Siguldas novada domes 22.02.2012. lēmums „Par Siguldas novada teritorijas plānojuma 2012.-2024.gadam 1.redakcijas un vides pārskata nodošanu sabiedriskajai apspriešanai un atzinumu saņemšanai”	4
1.2.	Siguldas novada domes 06.06.2012. lēmums „Par Siguldas novada teritorijas plānojuma 2012.-2024.gadam 1.redakcijas pilnveidošanu”	6
1.3.	Siguldas novada domes 20.06.2012. lēmums „Par Siguldas novada teritorijas plānojuma 2012.-2024.gadam pilnveidotās redakcijas apstiprināšanau par galīgo”	7
1.4.	Siguldas novada domes 29.08.2012. lēmums „Par Siguldas novada Teritorijas plānojuma un Vides pārskata apstiprināšanu”	8
2.	**Teritorijas plānojuma izstrādes materiāli pēc 1.redakcijas izstrādes**	**9**
2.1.	**Oficiālie paziņojumi masu saziņas līdzekļos**	**9**
2.1.1.	Paziņojums laikrakstā „Latvijas Vēstnesis” par teritorijas plānojuma 1.redakcijas nodošanu sabiedriskajai apspriešanai un atzinumu saņemšanai (29.02.2012.)	9
2.1.2.	Paziņojums laikrakstā „Rīgas Apriņķa Avīze” par teritorijas plānojuma 1.redakcijas nodošanu sabiedriskajai apspriešanai un atzinumu saņemšanai (02.03.2012.)	11
2.1.3.	Paziņojums Siguldas novada mājas lapā www.sigulda.lv par teritorijas plānojuma 1.redakcijas nodošanu sabiedriskajai apspriešanai un atzinumu saņemšanai	12
2.2.	**Citi paziņojumi masu saziņas līdzekļos**	**13**
2.2.1.	Paziņojums laikrakstā „Siguldas novada Ziņas” par teritorijas plānojuma 1.redakcijas nodošanu sabiedriskajai apspriešanai un atzinumu saņemšanai (29.03.2012.)	13
2.2.2.	Publikācijas SIA „Metrum” mājas lapā www.metrum.lv	14
2.3.	**Citi sabiedriskās apspriešanas materiāli**	**17**
2.3.1.	20.03.2012. sabiedriskās apspriešanas sanāksmes protokols	17
2.3.2.	20.03.2012. sabiedriskās apspriešanas sanāksmes prezentācija	20
2.3.3.	29.03.2012. sabiedriskās apspriešanas sanāksmes protokols	31
2.3.4.	29.03.2012. sabiedriskās apspriešanas sanāksmes prezentācija	38
2.3.5.	Atsauksmju anketa	50
2.3.6.	Pārskats par teritorijas plānojuma 1.redakcijas un Vides pārskata projekta sabiedriskās apspriešanas norisi	51
3.	**Ziņojums par vērā ņemtajiem un noraidītajiem fizisko un juridisko personu priekšlikumiem un iebildumiem**	**53**
4.	**Institūciju un kaimiņu pašvaldību sniegtie atzinumi par teritorijas plānojuma 1.redakciju, t.sk. Siguldas novada domes pieprasījuma vēstules**	**79**
4.1.	**Institūciju sniegtie atzinumi par teritorijas plānojuma 1.redakciju, t.sk. Siguldas novada domes pieprasījuma vēstules**	**79**
4.1.1.	Valsts vides dienesta Lielrīgas reģionālā vides pārvalde	79
4.1.2.	Valsts kultūras pieminekļu aizsardzības inspekcija	81
4.1.3.	VAS „Latvijas Valsts ceļi”	84
4.1.4.	Veselības inspekcija	87
4.1.5.	Valsts zemes dienests	90
4.1.6.	AS „Latvenergo”	92
4.1.7.	AS „Latvijas Gāze”	96
4.1.8.	VAS „Latvijas Dzelzceļš”	98
4.1.9.	Valsts ugunsdzēsības un glābšanas dienests	100
4.1.10.	Rīgas plānošanas reģions	107

4.1.11.	Lauku atbalsta dienesta Lielrīgas lauksaimniecības pārvalde/VSIA „Zemkopības ministrijas nekustamie īpašumi”	110
4.1.12.	Valsts meža dienesta Rīgas reģionālā virsmežniecība	114
4.1.13.	AS „Latvijas Valsts meži”	116
4.1.14.	Dabas aizsardzības pārvalde	121
4.1.15.	SIA „Lattelecom”	125
4.1.16.	SIA „Latvijas Mobilais Telefons”	128
4.1.17.	SIA „Bite Latvija”	134
4.1.18.	SIA „Tele 2”	136
4.1.19.	SIA „Saltavots”	137
4.1.20.	SIA „Wesemann – Sigulda”	138
4.2.	**Kaimiņu pašvaldību sniegtie atzinumi, t.sk. Siguldas novada domes pieprasījumu vēstules**	**140**
4.2.1.	Amatas novada dome	140
4.2.2.	Ropažu novada dome	141
4.2.3.	Inčukalna novada dome	143
4.2.4.	Mālpils novada dome	144
4.2.5.	Līgatnes novada dome	146
4.2.6.	Krimuldas novada dome	148
5.	**Ziņojums par institūciju atzinumu ievērošanu**	**149**
6.	**Teritorijas plānojuma izstrādes materiāli pēc galīgās redakcijas izstrādes**	**170**
6.1.	**Oficiālie paziņojumi masu saziņas līdzekļos**	**170**
6.1.1.	Paziņojums laikrakstā „Siguldas Novada Ziņas” par iespēju iepazīties un sniegt atsauksmes par teritorijas plānojuma galīgo redakciju (2012.gada jūnijs)	170
6.1.2.	Paziņojums Siguldas novada mājas lapā www.sigulda.lv par iespēju iepazīties un sniegt atsauksmes par teritorijas plānojuma galīgo redakciju	171
6.2.	**Citi paziņojumi masu saziņas līdzekļos**	**172**
6.2.1.	Paziņojums SIA „Metrum” mājas lapā www.metrum.lv	172
7.	**Ziņojums par vērā ņemtajiem un noraidītajiem fizisko un juridisko personu priekšlikumiem un iebildumiem**	**173**
8.	**Institūciju sniegtie atzinumi par teritorijas plānojuma galīgo redakciju, t.sk. Siguldas novada domes paziņojums**	**174**
8.1.	**Institūciju sniegtie atzinumi par teritorijas plānojuma galīgo redakciju, t.sk. Siguldas novada domes paziņojums**	**174**
8.1.1.	Rīgas plānošanas reģions	175
8.1.2.	VSIA „Latvijas Vides, ģeoloģijas un meteoroloģiajs centrs”	176
8.1.3.	AS „Latvijas Elektriskie tīkli”	177
8.1.4.	Veselības inspekcija	178
8.1.5.	Dabas aizsardzības pārvalde	179
8.1.6.	Valsts ugunsdzēsības un glābšanas dienesta Rīgas reģiona pārvalde	180
9.	**Ziņojums par institūciju atzinumu ievērošanu**	**182**
10.	**Cita informācija**	**186**
10.1.	AS „Latvijas Gāze” vēstule par informācijas sniegšanu	186

1. Siguldas novada domes lēmumi

1.1. Siguldas novada domes 22.02.2012. lēmums „Par Siguldas novada teritorijas plānojuma 2012.-2024.gadam 1.redakcijas un vides pārskata nodošanu sabiedriskajai apspriešanai un atzinumu saņemšanai"

SIGULDAS NOVADA DOME

Reģ. Nr. LV 90000048152
Pils ielā 16, Siguldā, LV-2150, tālr.67970844, fakss 67971371, e-pasts: dome@sigulda.lv
AS „SEB banka", konts Nr.LV15UNLA0027800130404, kods UNLALV2X

Domes sēdes protokola izraksts

2012.gada 22.februārī **Siguldā** **Nr.4**

2.§

Par Siguldas novada teritorijas plānojuma 2012. – 2024. gadam pirmās redakcijas un vides pārskata projekta nodošanu sabiedriskajai apspriešanai un atzinumu saņemšanai

Ziņo: Teritorijas plānotāja I.Urtāne, SIA „Metrum" pārstāves Māra Kalvāne un Vita Jevdokimova

Debatēs piedalās V.Bērziņš: „Kā Pašvaldība varētu ietekmēt mežu ciršanu?"

Uzdot Teritorijas plānotājai I.Urtānei izpētīt iespējas, kā Pašvaldība varētu ietekmēt mežu ciršanu, un aiznākamajā Attīstības un tūrisma komitejas sēdē šo informāciju sniegt deputātiem.

„Vai notiek dārzkopības sabiedrības „Allaži" Egļupes teritorijas nodošana Inčukalna pašvaldībai?"

Uzdot Priekšsēdētāja vietniekam J.Zilveram un Zemes nodaļas vadītājai A.Viškerei aiznākamajā Attīstības un tūrisma komitejā sniegt informāciju par dārzkopības kooperatīva Egļupes teritorijas nodošanu Inčukalna pašvaldībai.

Pamatojoties uz Teritorijas attīstības plānošanas likuma 4. un 12.pantu, 06.10.2009. MK noteikumu Nr.1148 "Vietējās pašvaldības teritorijas plānošanas noteikumi" 36. punktu, likuma "Par ietekmes uz vidi novērtējumu" 23^5. panta 3.punktu, 23.03.2004. MK noteikumu Nr.157 "Kārtība, kādā veicams ietekmes uz vidi stratēģiskais novērtējums" 10.punktu un Attīstības un tūrisma komitejas 2012.gada 1.februāra (prot. Nr.2, §5), 2012.gada 1.februāra 15.februāra atzinumu (prot. Nr.3, §3), atklāti balsojot, ar 10 balsīm par (U.Mitrevics, J.Borīte, J.Strautmanis, J.Odziņš, Ē.Čoders, M.Malcenieks, V.Bērziņš, E.Viļķina, G.Zvejnieks, L.Sausiņa), pret – nav, atturas – nav, **Dome nolemj:**

1. Nodot SIA „Metrum" izstrādāto Siguldas novada teritorijas plānojuma 2012. – 2024.gadam pirmo redakciju un tā ietekmes uz vidi stratēģiskā novērtējuma Vides pārskata projektu sabiedriskajai apspriešanai un atzinumu saņemšanai.
2. Noteikt 6 nedēļas garu sabiedriskās apspriešanas termiņu no 2012.gada 5.marta līdz 2012.gada 16.aprīlim.
3. Paziņojumu par sabiedrisko apspriešanu publicēt laikrakstā „Latvijas Vēstnesis", „Rīgas Apriņķa avīze", „Siguldas novada ziņas", Siguldas novada mājas lapā: www.sigulda.lv.
4. Noteikt, ka ar plānošanas dokumentiem - Siguldas novada teritorijas plānojuma 2012. - 2024.gadam 1.redakcijas un Vides pārskata projektu var iepazīties iepriekšminētajā termiņā Siguldas novada mājas lapā internetā www.sigulda.lv, SIA „Metrum" mājas lapā: www.metrum.lv, Allažu pagasta pārvaldē, Mores pagasta pārvaldē, Siguldas pagasta pārvaldē un Siguldas pilsētas kultūras namā.

5. Organizēt Siguldas novada teritorijas plānojuma 2012. - 2024.gadam 1.redakcijas un Vides pārskata sabiedriskās apspiešanas sanāksmi 2012.gada 29.martā plkst.18.00 Siguldas pilsētas kultūras namā un 2012.gada 20.martā plkst.18.00 Allažu pagasta pārvaldē.

Sēdes vadītājs: (personiskais paraksts) U.Mitrevics

IZRAKSTS PAREIZS
Siguldas novada Domes
Kancelejas vadītāja J.Dāvidniece
Siguldā, 2012.gada 27.februārī

1.2. Siguldas novada domes 06.06.2012. lēmums „Par Siguldas novada teritorijas plānojuma 2012.-2024.gadam 1.redakcijas pilnveidošanu"

SIGULDAS NOVADA DOME
Reģ. Nr. LV 90000048152
Pils iela 16, Sigulda, Siguldas novads, LV-2150, tālrunis: 67970844, fakss: 67971371, e-pasts: dome@sigulda.lv
AS "SEB banka", norēķinu konts: LV15UNLA0027800130404, kods: UNLALV2X

Domes sēdes protokola izraksts

2012.gada 6.jūnijā **Siguldā** **Nr.10**

8.§
Par Siguldas novada teritorijas plānojuma 1.redakcijas pilnveidošanu

Ziņo: Teritorijas plānotāja I.Suharevska

Siguldas novada teritorijas plānojuma 2012.-2024. gadam izstrāde uzsākta pamatojoties uz Siguldas novada Domes 2011.gada 12.janvāra lēmumu „Par Siguldas novada teritorijas plānojuma izstrādes uzsākšanu" (prot. Nr.1, §11). Siguldas novada teritorijas plānojuma 1. redakcija nodota sabiedriskajai apspriešanai ar Siguldas novada domes 2012.gada 22.februāra lēmumu "Par Siguldas novada teritorijas plānojuma 2012.-2024.gadam pirmās redakcijas un vides pārskata projekta nodošanu sabiedriskajai apspriešanai un atzinumu saņemšanai" (prot.Nr.4, 2.&).

Sabiedriskās apspriešanas laikā, kura notika no 2012.gada 5.marta līdz 2012.gada 16.aprīlim, tika saņemti 25 fizisko un juridisko personu iesniegumi un 21 institūciju atzinums. No saņemtajiem iesniegumiem 7 tika atbalstīti, 6 daļēji atbalstīti, 10 noraidīti, 2 neattiecās uz teritorijas plānojumu. Atzinumi tika pieprasīti 26 institūcijām – 6 atzinumi bija pozitīvi, 3 atzinumi bija negatīvi, 12 institūcijas lūdz izdarīt precizējumus, 5 institūcijas savus atzinumus nav sniegušas.

Pamatojoties uz Teritorijas attīstības plānošanas likuma 12.pantu, 2009.gada 6.oktobra Ministru kabineta noteikumu Nr.1148 „Vietējās pašvaldības teritorijas plānošanas noteikumi" 42.2. punktu un 45. punktu, Siguldas novada Attīstības un tūrisma komitejas 2012.gada 23.maija sēdes atzinumu (prot. Nr.8, §8), atklāti balsojot, ar 14 balsīm par (U.Mitrevics, J.Zilvers, J.Borīte, J.Strautmanis, J.Odziņš, A.Jakobsons, J.Kiršteins, Ē.Čoders, M.Malcenieks, V.Bērziņš, E.Viļķina, G.Zvejnieks, L.Sausiņa, A.Zaviļeiskis), pret – nav, atturas – nav, **Dome nolemj:**

Pilnveidot Siguldas novada teritorijas plānojuma 2012.-2024. gadam 1.redakciju, atbilstoši sabiedriskās apspriešanas rezultātiem, atbalstītajiem priekšlikumiem un institūciju atzinumiem, kā arī sagatavot teritorijas plānojuma galīgo redakciju.

Sēdes vadītājs: (personiskais paraksts) U.Mitrevics

IZRAKSTS PAREIZS
Siguldas novada Domes
Kancelejas vadītāja J.Dāvidniece
Siguldā, 2012.gada 11.jūnijā

Latvijas Republika KANCELEJA Siguldas novada dome

1.3. Siguldas novada domes 20.06.2012. lēmums „Par Siguldas novada teritorijas plānojuma 2012.-2024.gadam pilnveidotās redakcijas apstiprināšanau par galīgo"

SIGULDAS NOVADA DOME

Reģ. Nr. LV 90000048152
Pils iela 16, Sigulda, Siguldas novads, LV-2150, tālrunis: 67970844, fakss: 67971371, e-pasts: dome@sigulda.lv
AS "SEB banka", norēķinu konts: LV15UNLA0027800130404, kods: UNLALV2X

Domes sēdes protokola izraksts

2012.gada 20.jūnijā **Siguldā** **Nr.11**

9.§

Par Siguldas novada teritorijas plānojuma 2012.-2024.gadam pilnveidotās redakcijas apstiprināšanu par galīgo

Ziņo: Attīstības pārvaldes vadītāja I.Zālīte

Iepazinusies ar iesniegtajiem dokumentiem, **Dome konstatē**:

1. Siguldas novada Dome 06.06.2012. pieņēma lēmumu „Par Siguldas novada teritorijas plānojuma 1.redakcijas pilnveidošanu" (prot. Nr.10, §8), ar kuru nolēma pilnveidot Siguldas novada teritorijas plānojuma 2012.-2024. gadam 1.redakciju, atbilstoši sabiedriskās apspriešanas rezultātiem, atbalstītajiem priekšlikumiem un institūciju atzinumiem, kā arī sagatavot teritorijas plānojuma galīgo redakciju.
2. 06.10.2009. MK noteikumu Nr.1148 "Vietējās pašvaldības teritorijas plānošanas noteikumi" 45.punkts nosaka, ja vietējās pašvaldības dome pieņem lēmumu par teritorijas plānojuma pirmās redakcijas pilnveidošanu, tad pēc vietējās pašvaldības teritorijas plānojuma galīgās redakcijas sagatavošanas vietējās pašvaldības dome pieņem lēmumu par tā apstiprināšanu, nodrošinot iedzīvotājiem un institūcijām, kas sniegušas atzinumus par vietējās pašvaldības teritorijas plānojumu, iespēju iepazīties ar tā galīgo redakciju.

Pamatojoties uz Teritorijas attīstības plānošanas likuma 12.pantu, 2009.gada 6.oktobra Ministru kabineta noteikumu Nr.1148 „Vietējās pašvaldības teritorijas plānošanas noteikumi" 42.2. punktu un 45. punktu, Siguldas novada Attīstības un tūrisma komitejas 2012.gada 13.jūnija sēdes atzinumu (prot. Nr.9, §11), atklāti balsojot, ar 12 balsīm par (U.Mitrevics, J.Zilvers, J.Strautmanis, D.Dukurs, J.Odziņš, A.Jakobsons, J.Kiršteins, Ē.Čoders, M.Malcenieks, V.Bērziņš, G.Zvejnieks, L.Sausiņa), pret – nav, atturas – nav, **Dome nolemj:**

1. Apstiprināt Siguldas novada teritorijas plānojuma 2012.-2024. gadam pilnveidoto 1.redakciju kā galīgo redakciju.
2. Noteikt iedzīvotājiem un institūcijām iepazīšanās laiku ar Siguldas novada teritorijas plānojuma 2012.-2024. gadam galīgo redakciju, no 2012.gada 28.jūnija līdz 2012.gada 19.jūlijam.
3. Teritorijas plānojuma izstrādes vadītājai publicēt pašvaldības informatīvajā izdevumā „Siguldas novada ziņas" un Siguldas novada mājas lapā www.sigulda.lv informāciju par iespējām iepazīties ar Siguldas novada teritorijas plānojuma 2012.-2024. gadam galīgo redakciju un iesniegt atsauksmes.

Sēdes vadītājs: (personiskais paraksts) U.Mitrevics

IZRAKSTS PAREIZS
Siguldas novada Domes
Kancelejas vadītāja J.Dāvidniece
Siguldā, 2012.gada 25.jūnijā

1.4. Siguldas novada domes 29.08.2012. lēmums „Par Siguldas novada Teritorijas plānojuma un Vides pārskata apstiprināšanu"

SIGULDAS NOVADA DOME
Reģ. Nr. LV 90000048152
Pils iela 16, Sigulda, Siguldas novads, LV-2150, tālrunis: 67970844, fakss: 67971371, e-pasts: dome@sigulda.lv
AS "SEB banka", norēķinu konts: LV15UNLA0027800130404, kods: UNLALV2X

Domes sēdes protokola izraksts

2012.gada 29.augusts **Siguldā** **Nr.15**

1.§

Par Siguldas novada Teritorijas plānojuma un Vides pārskata apstiprināšanu

Ziņo: Teritorijas plānotāja Z.Gatere

T.Tamovičs izdala deputātiem rakstisku materiālu un informē klātesošos par savu priekšlikumu labojumiem Siguldas novada Teritorijas plānojuma 2012. -2024. gadam apstiprinātajā galīgajā redakcijā par, viņaprāt, optimālāku risinājumu ceļa izveidei no Bēršām līdz Turaidas ielai (šosejai Inciems – Ķegums) Slaktera kalna pakājē (priekšlikumu skatīt pievienotajā pielikumā).

Diskusijā iesaistās inženiererarhitekte G.Mūrmane un paskaidro, ka Būvvaldes un Attīstības pārvaldes speciālisti jau iepriekš ir izvērtējuši T.Tamoviča priekšlikumu un snieguši savu vērtējumu un ieteikuši risinājumus, kas būtu pieņemami visām iesaistītajām pusēm – Siguldas novada un Krimuldas novada pašvaldībām un zemes īpašniecei, caur kuras nekustamo īpašumu iet pašvaldības ceļš, saskaņā ar 2001.gada 19.decembra Siguldas pilsētas domes lēmumu Nr.26., 2.§. „Par Gaujas Nacionālā parka teritorijā esošo ielu un ceļu aizņemtās zemes paturēšanu pašvaldības rīcībā" 4.punktu „Ceļš no Ķeguma-Inciema šosejas caur „Dainu" māju zemi līdz Siguldas pilsētas robežai ar Krimuldas pagastu". Pirms šī vērtējuma sniegšanas, atbildīgie darbinieki ir konsultējušies arī ar Vides aizsardzības un reģionālās attīstības ministrijas un AS „Latvijas Valsts ceļi" Centra reģiona speciālistiem.

Pamatojoties uz likuma „Par pašvaldībām" 21. panta pirmās daļas 3. punktu, Teritorijas attīstības plānošanas likuma 12.panta pirmo daļu un 25.panta pirmo daļu, 06.10.2009. Ministru kabineta noteikumu Nr.1148 „Vietējās pašvaldības teritorijas plānošanas noteikumi" 47.punktu, Vides valsts pārraudzības biroja Atzinumu Nr.21 no 14.08.2012. un Siguldas novada domes Attīstības un Tūrisma komitejas 2012.gada 22.augusta lēmumu (prot. Nr.13, §2), atklāti balsojot, ar 13 balsīm par (U.Mitrevics, J.Zilvers, J.Borīte, J.Strautmanis, D.Dukurs, J.Odziņš, A.Jakobsons, J.Kiršteins, Ē.Čoders, V.Bērziņš, E.Viļķina, L.Sausiņa, G.Zvejnieks), pret – nav, atturas – nav, **Dome nolemj:**

1. Apstiprināt Siguldas novada teritorijas plānojumu 2012.-2024.gadam un Vides pārskatu.
2. Apstiprināt Siguldas novada Domes 2012.gada 29.augusta saistošos noteikumus Nr.21 "Siguldas novada teritorijas plānojuma 2012.-2024.gadam Grafiskā daļa un Teritorijas izmantošanas un apbūves noteikumi".
3. Siguldas novada Domes Attīstības pārvaldei nodrošināt Siguldas novada teritorijas plānojuma 2012.-2024.gadam publisku pieejamību.

Pielikumā: Siguldas novada Domes 2012.gada 29.augusta saistošo noteikumu Nr.21 "Siguldas novada teritorijas plānojuma 2012.-2024.gadam Grafiskā daļa un Teritorijas izmantošanas un apbūves noteikumi" uz 1 lpp.

Sēdes vadītājs: (personiskais paraksts) U.Mitrevics

IZRAKSTS PAREIZS
Siguldas novada Domes
Kancelejas vadītāja J.Dāvidniece
Siguldā, 2012.gada 5.septembrī

LATVIJAS REPUBLIKA KANCELEJA SIGULDAS NOVADA DOME

2. Teritorijas plānojuma izstrādes materiāli pēc 1.redakcijas izstrādes

2.1. Oficiālie paziņojumi masu saziņas līdzekļos

2.1.1. Paziņojums laikrakstā „Latvijas Vēstnesis" par teritorijas plānojuma 1.redakcijas nodošanu sabiedriskajai apspriešanai un atzinumu saņemšanai (29.02.2012.)

LATVIJAS VĒSTNESIS

VALSTS SABIEDRĪBA AR IEROBEŽOTU ATBILDĪBU
Reģ. Nr: 40003113794 Adrese: Bruņinieku 41, Rīga, LV-1011 http://www.lv.lv/

METRUM SIA
Raiņa bulvāris 11, RĪGA, LV-1050

PUBLIKĀCIJAS APLIECINĀJUMS

Latvijas Republikas oficiālā laikraksta "Latvijas Vēstnesis" laidienā Nr. 34 (2012.gada 29.februāris) ir publicēts šāds paziņojums:

Paziņojums par Siguldas novada teritorijas plānojuma 2012.-2024.gadam 1.redakcijas sabiedrisko apspriešanu

Siguldas novada Dome informē, ka, pamatojoties uz 2012.gada 22.februāra sēdes lēmumu "Par Siguldas novada teritorijas plānojuma 2012.-2024.gadam pirmās redakcijas un vides pārskata projekta nodošanu sabiedriskajai apspriešanai un atzinumu saņemšanai" (protokols nr.4., 2§), tiek uzsākta Siguldas novada teritorijas plānojuma 2012.-2024.gadam 1.redakcijas sabiedriskā apspriešana.

Teritorijas plānojums ir novada ilgtermiņa attīstības plānošanas dokuments laika periodam līdz 2024.gadam, kurā noteikta novada teritorijas plānotā (atļautā) izmantošana un izmantošanas nosacījumi.

Teritorijas plānojuma izstrādātājs: SIA "Metrum", Raiņa bulvāris 11, Rīga, LV-1050, tālrunis 67032329, www.metrum.lv.

Sabiedriskās apspriešanas termiņš noteikts no 2012.gada 5.marta līdz 2012.gada 16.aprīlim. Ar plānošanas dokumentu - Siguldas novada teritorijas plānojuma 2012.-2024.gadam 1.redakciju var iepazīties iepriekšminētajā termiņā Siguldas novada mājas lapā internetā www.sigulda.lv, SIA "Metrum" mājas lapā www.metrum.lv, Siguldas novada Domes pagastu pārvaldēs, Siguldas pilsētas kultūras namā, kā arī Siguldas novada Domes Būvvaldē, Zinātnes ielā 7, Siguldas pagasts, Siguldas novads, darba dienās no plkst.8.30 līdz 13.00 un no 14.00-17.00.

Siguldas novada teritorijas plānojuma 2012.-2024.gadam 1.redakcijas sabiedriskās apspriešanas sanāksme notiks: 2012.gada 20.martā plkst.18.00 Allažu pagasta pārvaldē Birzes ielā 4, Allažos, Siguldas novadā un 2012.gada 29.martā plkst.18.00 Siguldas pilsētas kultūras namā Pils ielā 10, Siguldā.

Rakstiskus priekšlikumus un atsauksmes lūdzam iesniegt no 2012.gada 5.marta līdz 2012.gada 16.aprīlim, fiziskām personām, norādot vārdu, uzvārdu, dzīvesvietas adresi, juridiskām personām - reģistrācijas nr., reģistrācijas un darbības vietas adreses, Siguldas novada domē, Pils ielā 16, Sigulda, Siguldas novads, LV-215 vai sūtot elektroniski pa e-pastu dome@sigulda.lv.

Vienlaikus ar teritorijas plānojuma 1.redakcijas sabiedrisko apspriešanu, sabiedriskai apspriešanai tiek nodota arī tā Stratēģiskā ietekmes uz vidi novērtējuma Vides pārskata projekts (paziņojums publicēts laikrakstā "Rīgas Apriņķa Avīze", mājas lapās www.vpvb.gov.lv, www.sigulda.lv un www.metrum.lv).

Teritorijas plānojums tiek izstrādāts projekta "Siguldas novada Attīstības programmas 2011.-2017.gadam

Klientu centrs
Tālruņi: 67898741, 67898732, fakss: 67898745 e-pasts: slud@lv.lv
Adrese: Bruņinieku 41, Rīga, LV-1011
2012.gada 28.februāris

SAŅEMTS
02.03.2012.
Nr. 58/1.00-2012

un Teritorijas plānojuma 2012.-2023.gadam izstrāde" (Vienošanās nr.1DP/1.5.3.2.0/10/APIA/VRAA/034/008) ietvaros".

ESF EIROPAS SOCIĀLAIS FONDS IEGULDĪJUMS TAVĀ NĀKOTNĒ EIROPAS SAVIENĪBA

Rēķina Nr. 1216255 Publikācija reģistrēta sludinājumu datu bāzē ar Nr.: P120014979.

Sludinājumu un reklāmas speciālists: **Ilze Lāce**

LATVIJAS VESTNESIS PUBLICĒŠANAI APSTIPRINĀJUMIEM KLIENTU CENTRS

Klientu centrs
Tālruņi: 67898741, 67898732, fakss: 67898745 e-pasts: slud@lv.lv
Adrese: Bruņinieku 41, Rīga, LV-1011
2012.gada 28.februāris

2.1.2. Paziņojums laikrakstā „Rīgas Apriņķa Avīze" par teritorijas plānojuma 1.redakcijas nodošanu sabiedriskajai apspriešanai un atzinumu saņemšanai (02.03.2012.)

Baldones bērnunams – ciet

29. februārī pulksten 17.00 darbu beidza Baldones novada Sociālo pakalpojumu centrs "Mercendarbe", kas pilī pastāvēja kopš 1939. gada.

Centra pēdējās darbības dienās tajā dzīvoja deviņi bērni. Pēc nama slēgšanas par viņu izmitināšanu rūpēsies pašvaldības, no kurām viņi ieradušies, norāda "Mercendarbes" direktora pienākumu izpildītāja Sarmīte Skudra. Kā pērn aprēķināja novada Dome, līdzekļi, ko citas pašvaldības Baldonei līdz šim maksāja par bērnu uzturēšanu, bija krietni zem uzturēšanas izmaksām. Šogad centra saimnieki par katru bērnu no pārējām pašvaldībām vēlējās saņemt naudu, kas atbilstu institūcijas uzturēšanas izdevumiem, bet ne visas to varēja apņemties.

Turpmāk "Mercendarbē" iecerēts atvēlēt telpas semināriem, konferencēm un citiem sarīkojumiem, lai atpelnītu pils uzturēšanas izdevumus.

Šim norisēm, pēc S. Skudras stāstītā, paredzēta vieta otrajā stāvā. Savukārt par pirmā stāva izmantojumu viņa teic, ka tiek apsvērta iespēja rakstīt projektu, kas ļautu "Mercendarbē" atgriezties sociālajiem pakalpojumiem. Vai un kādā veidā šai iecerei būs lemts īstenoties – to noskaidros kaimiņu pašvaldību aptauja.

MĀRTIŅŠ ZVIEDRIS

Uzdarbojas pensiju zagļi

Salaspilī par krāpnieku upuri kļuvusi kāda 90 gadus veca sieviete. Uzdodoties par sociālajām darbiniecēm no Vācijas, 28. februārī aptuveni plkst. 10.00 no rīta pie iedzīvotājas ieradušās divas krieviski runājošas sievietes. Apvaicājoties par dzīves apstākļiem un iekrājumiem, negodīgās sievietes iemantojušas cieņījamā vecuma kundzes uzticību, taču nedaudz vēlāk jau sākušas īstenot savu nekrietno plānu. Krāpnieces kundzei paziņojušas, ka ir iespējams palielināt pensiju aptuveni divas reizes, taču dokumentu nokārtošanai nepieciešama nauda – 180 latu.

Nesaskatot neko aizdomīgu, sieviete iedevusi prasīto summu, no krāpniecēm preti saņemot aploksni, kurā, pēc viņu teiktā, bija kupons, kas jāuzrāda bankā, lai turpmāk saņemtu divtik lielu pensiju. Ierodoties bankā, viņai atklājies, ka aploksnē ir nevis kupons, bet gan viena dolāra banknote, kuras vērtība nevar dubultot pensijas apmēru.

Sākts kriminālprocess, taču izmeklēšanu apgrūtina fakts, ka apkrāptā kundze neatceras negodīgo sieviešu pazīmes. "Šāda veida krāpšana Pierīgā notiek apmēram reizi mēnesī vai divos. Krāpnieki parasti uzdodas par sociālajiem darbiniekiem no ES," viņš atklāj. T. Sadovskis uzsver, ka policija atsārtoti aicina tuviniekus ar sirmgalvjiem pārrunāt šāda veida iespējamās krāpšanās.

ELĪNA KONDRĀTE

APTAUJA

Vai amatos drīkst iecelt radiniekus?

ELĪNA KONDR

Latvijas likumdošana nepar
ka pašvaldību amatpers
par saviem padotajiem darbi
kiem nedrīkst izvēlēties radi
kus. Tomēr sabiedrība neslēpj
šāda kārtība nešķiet pieņema
Nule uzvirmojis skandāls Gar
nes novada Domē – jo pašval
mēra Mārtiņa Bauzes-Krat
meitas Elīnas vietā nu darbā ie
tojies viņa dēls Mārcis.

Marut
no Salas
ģeodēzi
– Pieņ
darbā radinie
atļauts ir, bet
tas ir godīgi? J
darbinieki atbilst ieņemama
amatam, tad nekas krimi
tas nav. Tomēr nekam ne
ka amatā strādā cilvēk
neatbilstošu profe

Lauma Lie
no Salas
str
bērnudā
– Ja person
uzticama, k
ne? Ja darbini
pašvaldības iestādē izv
godīgā konkursa kārtībā un
zināšanas atbilst prasībām,
nav nekādu pretenziju. Arī m
bērnudārza vadība ir izvē
amata konkursa kārt

Mada
no Salas
audzina bē
– Jautāj
jau ir par to
cilvēkam no m
vispār ir izre
piedalīties konkursā ur
kandidatūra tiks izvērtēta. M
pašvaldībās gan, iespēja
strādā labāk izglītotie no
cil

FOTO: ELĪNA KONDRĀTE

An
dežurant
Salas
– Uzsk
ka tas
pārāk go
Cilvēk
jāstrādā profesijā, kuru mācī
un iedzīvotāju dzīvi šādi
binieki nevar uzlabot. Tas
mums ir ierasti, ka visi d
paņem tikai "savē

Paziņojums par būvniecības ieceres nodošanu publiskai apspriešanai Dīķa ierīkošana "Jaunviesītēs"

1) Dīķi paredzēts ierīkot Mārupes novadā, Jaunmārupē, zemes gabalā "Jaunviesītes", kadastra nr. 8076 011 0430.

2) Ierosinātājs: SIA "KVL Baltic", reģ. nr. LV40103355654, Amatas iela 13, atbildīgā persona: Konstantins Gribovskis talr.+37126644612.

3) Projektētājs: SIA "ĢEO" reģ. nr. LV40003011453, Rankas iela 5a, Rīga, atbildīgā persona: Andrejs Mihelsons tālr. 67381642.

4) Būvniecības ieceres prezentācijas vieta un laiks: 2012. gada 13. martā Mārupes novada Domē, 1. stāva vestibilā, Daugavas iela 29, Mārupe, Mārupes novads. Ar būves metu iespējams iepazīties Mārupes novada Domē, 1. stāva vestibilā, un interneta vietnē *www.marupe.lv.*

5) Rakstiskas atsauksmes par būvniecības ieceri var iesniegt Mārupes novada būvvaldē Daugavas ielā 29, Mārupes nov. LV 2167, iesniegšanas termiņš – līdz 1.04.2012. Aizpildītu aptaujas lapu ar savu pausto viedokli par būvniecības ieceri "Jaunviesītes", Mārupes novads, varat nosūtīt elektroniski uz e-pasta adresi *aida.lismane@marupe.lv* vai aizpildīt personīgi Mārupes novada būvvaldē Daugavas ielā 29, Mārupes novadā līdz 1.04.2012.

6) Informācijai un uzziņām: 67149879 Aida Lismane, e-pasta adrese *aida.lismane@marupe.lv.*

Paziņojums par Siguldas novada teritorijas plānojuma 2012.–2024. gadam 1. redakcijas sabiedrisko apspriešanu

Siguldas novada Dome informē, ka, pamatojoties uz 2012. gada 22. februāra sēdes lēmumu "Par Siguldas novada teritorijas plānojuma 2012.–2024. gadam pirmās redakcijas un vides pārskata projekta nodošanu sabiedriskajai apspriešanai un atzinumu saņemšanai" (protokols Nr. 4., 2 §), tiek sākta Siguldas novada teritorijas plānojuma 2012.–2024. gadam 1. redakcijas sabiedriskā apspriešana.

Teritorijas plānojums ir novada ilgtermiņa attīstības plānošanas dokuments periodam līdz 2024. gadam, kurā noteikta novada teritorijas plānotā (atļautā) izmantošana un izmantošanas nosacījumi.

Teritorijas plānojuma izstrādātājs: SIA "Metrum", Raiņa bulvāris 11, Rīga, LV 1050, tālrunis 67032329, *www.metrum.lv.*

Sabiedriskās apspriešanas termiņš noteikts no 2012. gada 5. marta līdz 2012. gada 16. aprīlim. Ar plānošanas dokumentu – Siguldas novada teritorijas plānojuma 2012.–2024. gadam 1. redakciju – var iepazīties iepriekšminētajā termiņā Siguldas novada vietnē *www.sigulda.lv,* SIA "Metrum" vietnē *www.metrum.lv,* Siguldas novada Domes pagastu pārvaldēs, Siguldas pilsētas kultūras namā, kā arī Siguldas novada Domes būvvaldē Zinātnes ielā 7, Siguldas pagastā, Siguldas novadā, darba dienās no plkst. 8.30 līdz 13.00 un no 14.00 līdz 17.00.

Siguldas novada teritorijas plānojuma 2012.–2024. gadam 1. redakcijas sabiedriskās apspriešanas sanāksme notiks 2012. gada 20. martā plkst. 18.00 Allažu pagasta pārvaldē Birzes ielā 4, Allažos, Siguldas novadā, un 2012. gada 29. martā plkst. 18.00 Siguldas pilsētas kultūras namā Pils ielā 10, Siguldā.

Rakstiskus priekšlikumus un atsauksmes lūdzam iesniegt no 2012. gada 5. marta līdz 2012. gada 16. aprīlim, fiziskām personām norādot vārdu, uzvārdu, dzīvesvietas adresi, juridiskām personām – reģistrācijas nr., reģistrācijas un darbības vietas adreses, Siguldas novada Domē, Pils ielā 16, Siguldā, Siguldas novads, LV 2150, vai sūtot elektroniski uz e-pasta adresi *dome@sigulda.lv.*

Vienlaikus ar teritorijas plānojuma 1. redakcijas sabiedrisko apspriešanu, sabiedriskai apspriešanai tiek nodota arī tā Stratēģiskā ietekmes uz vidi novērtējuma Vides pārskata projekts (paziņojums publicēts laikrakstā "Rīgas Apriņķa Avīze", vietnē *www.vpvb.gov.lv, www.sigulda.lv* un *www.metrum.lv*).

Teritorijas plānojums tiek izstrādāts projekta "Siguldas novada Attīstības programmas 2011.–2017. gadam un Teritorijas plānojuma 2012.–2023. gadam izstrāde" (Vienošanās Nr. 1DP/1.5.3.2.0/10/APIA/VRAA/034/008) ietvaros".

ESF IEGULDĪJUMS TAVĀ NĀKOTNĒ

Jaunie Siguldas IT talanti – labākie Latvijā

Jaunie IT talanti Oto Mārtiņš Cērps (no kreisās), Matīss Jānis Āboltiņš, Ojārs Vilmārs Ratnieks un skolotājs Pēteris Zariņš

Trīs Siguldas Valsts ģimnāzijas (SVĢ) skolēniem – Matīsam Jānim Āboltiņam (10.a), Oto Mārtiņam Cērpam (10.a), Ojāram Vilmāram Ratniekam (11.a) – izdevās uzvarēt IT olimpiādē, apliecinot, ka informātikas un programmēšanas jomā SVĢ ir viena no vadošajām skolām Latvijā.

Skolēnu zināšanas bija spēcinājis informātikas skolotājs Pēteris Zariņš. "Latvijā joprojām ārkārtīgi trūkst kvalitatīvu programmētāju un profesionālu IT speciālistu. Organizējot IT olimpiādi, vēlamies veicināt skolu jauniešu un studentu interesi par informācijas tehnoloģijām un vēlmi savu nākotnes profesiju saistīt tieši ar IT nozari," norāda "Lattelecom Technology" izpilddirektors Rinalds Sproģis.

Šogad IT olimpiādei pieteicās 12 skolēnu un 15 studentu komandas. Tā notika 24. un 25. februārī Rīgas Tehniskajā universitātē. "Pēc pirmās dienas darba rezultātiem vadībā bija izvirzījusies Daugavpils pilsētas Centra ģimnāzijas skolēnu komanda. Pirmo vietu ieguvām, pateicoties tam, ka otrajā dienā izdevās iegūt maksimālo punktu skaitu par sarežģīto sistēmanalīzes uzdevuma risinājumu. Uzdevumi olimpiādē bija sarežģīti, pietuvināti reālajai programmētāja ikdienai. Daudz ko izšķīra ne tikai programmēšanas zināšanas, bet arī tas, kā mācējām sastrādāties, sadalīt darbus," tā par startu olimpiādes finālā stāsta Ojārs Vilmārs Ratnieks.

Vērtīgas balvas saņēma trīs labākās komandas katrā grupā, siguldieši par uzvaru olimpiādē katrs tika pie jauna planšetdatora. Šogad visiem fināla dalībniekam būs iespēja pieteikties praksei un darbam "Lattelecom Technology". Turklāt visiem IT Olimpiādes fināla dalībniekiem skolēniem rezultātu pielīdzinās valsts nozīmes olimpiādei, kas ārpus kārtas ļauj iestāties RTU Datorzinātņu un informācijas tehnoloģijas fakultātē.

ILZE RATNIECE

2.1.3. Paziņojums Siguldas novada mājas lapā www.sigulda.lv par teritorijas plānojuma 1.redakcijas nodošanu sabiedriskajai apspriešanai un atzinumu saņemšanai

Paziņojums par Siguldas novada teritorijas plānojuma 2012. – 2024.gadam 1.redakcijas sabiedrisko apspriešanu

Siguldas novada Dome informē, ka, pamatojoties uz 2012.gada 22.februāra sēdes lēmumu „Par Siguldas novada teritorijas plānojuma 2012. – 2024.gadam pirmās redakcijas un vides pārskata projekta nodošanu sabiedriskajai apspriešanai un atzinumu saņemšanai" (protokols Nr. 4.,2§), tiek uzsākta Siguldas novada teritorijas plānojuma 2012. – 2024.gadam 1.redakcijas sabiedriskā apspriešana.

Teritorijas plānojums ir novada ilgtermiņa attīstības plānošanas dokuments laika periodam līdz 2024.gadam, kurā noteikta novada teritorijas plānotā (atļautā) izmantošana un izmantošanas nosacījumi.

Teritorijas plānojuma izstrādātājs: SIA „Metrum", Raiņa bulvāris 11, Rīga, LV-1050, tālrunis 67032329, www.metrum.lv.

Sabiedriskās apspriešanas termiņš noteikts no 2012.gada 5.marta līdz 2012.gada 16.aprīlim. Ar plānošanas dokumentu – Siguldas novada teritorijas plānojuma 2012. – 2024.gadam 1.redakciju var iepazīties iepriekšminētajā termiņā Siguldas novada mājas lapā internetā www.sigulda.lv, SIA „Metrum" mājas lapā www.metrum.lv, Siguldas novada Domes pagastu pārvaldēs, Siguldas pilsētas kultūras namā, kā arī Siguldas novada Domes Būvvaldē, Zinātnes ielā 7, Siguldas pagasts, Siguldas novads, darba dienās no plkst.8.30 – 13.00 un 14.00 – 17.00.

Siguldas novada teritorijas plānojuma 2012. – 2024.gadam 1.redakcijas sabiedriskās apspiešanas sanāksme notiks: 2012.gada 20.martā plkst.18.00 Allažu pagasta pārvaldē Birzes ielā 4, Allažos, Siguldas novadā un 2012.gada 29.martā plkst.18.00 Siguldas pilsētas kultūras namā Pils ielā 10, Siguldā.

Rakstiskus priekšlikumus un atsauksmes lūdzam iesniegt no 2012.gada 5.marta līdz 2012.gada 16.aprīlim, fiziskām personām, norādot vārdu, uzvārdu, dzīvesvietas adresi, juridiskām personām reģistrācijas nr., reģistrācijas un darbības vietas adreses, Siguldas novada Domē, Pils ielā 16, Sigulda, Siguldas novads, LV-215 vai elektroniski pa e-pastu dome@sigulda.lv.

Vienlaikus ar teritorijas plānojuma 1.redakcijas sabiedrisko apspriešanu, sabiedriskai apspriešanai tiek nodota arī tā Stratēģiskā ietekmes uz vidi novērtējuma Vides pārskata projekts (paziņojums publicēts laikrakstā „Rīgas Apriņķa Avīze", mājas lapās www.vpvb.gov.lv, www.sigulda.lv un www.metrum.lv).

Teritorijas plānojums tiek izstrādāts projekta „Siguldas novada Attīstības programmas 2011.–2017.gadam un Teritorijas plānojuma 2012.–2023.gadam izstrāde" (Vienošanās Nr.1DP/1.5.3.2.0/10/APIA/VRAA/034/008) ietvaros.

ESF EIROPAS SOCIĀLAIS FONDS IEGULDĪJUMS TAVĀ NĀKOTNĒ EIROPAS SAVIENĪBA

reģistrs
Siguldas Novada Ziņas

Pasākumi

Feb 2012

		1	2	3	4	5
6	7	8	9	10	11	12
13	14	15	16	17	18	19
20	21	22	23	24	25	26
27	28	29				

Vairāk

Jaunākais

Komentāri Diskusijas Foto

2012-02-27 09:40:49
Urrrāāā!! Mūsu ikšķi noderēja! Prieks par sasniegumiem! ...

2012-02-27 09:31:00
Ķiparos uz Nākotnes ielas 27(?, laikam) redzēju varen superīgu sku...

2012-02-27 09:26:42
No sirds lepojamies, patiešām! Sirsnīgi sveicam visu Dukuru ģimeni...

Aptauja

Vai apmeklēsiet uzvedumu „Laiks.Laikmets.Laime." atjaunotajās pilsdrupās?

- Jā, noteikti
- Nē, nav plānots
- Atkarīgs no laika apstākļiem
- Nav informācijas

2.2. Citi paziņojumi masu saziņas līdzekļos

2.2.1. Paziņojums laikrakstā „Siguldas novada Ziņas" par teritorijas plānojuma 1.redakcijas nodošanu sabiedriskajai apspriešanai un atzinumu saņemšanai (29.03.2012.)

Bērnudārzā „Pīlādzītis" tiks izveidotas divas jaunas grupiņas

ERAF EIROPAS REĢIONĀLĀS ATTĪSTĪBAS FONDS — IEGULDĪJUMS TAVĀ NĀKOTNĒ! — EIROPAS SAVIENĪBA

Siguldas novada pašvaldības Attīstības pārvaldes Investīciju nodaļa informē, ka 2012.gada 10.februārī tika noslēgta vienošanās (Nr.3DP/3.1.4.3.0/11/IPIA/VRAA/009/049) ar Valsts reģionālās attīstības aģentūru par finansējuma piešķiršanu projekta „Pirmsskolas izglītības iestādes „Pīlādzītis" rekonstrukcija Siguldā" (Nr.3DP/3.1.4.3.0/11/IPIA/VRAA/009) realizēšanai.

Projekta ietvaros 2012.gada vasarā tiks veikti vienkāršotas rekonstrukcijas darbi pirmsskolas izglītības iestādes „Pīlādzītis" telpās, kurās līdz šim atradās Siguldas pilsētas bibliotēka, pārveidojot tās par divām jaunām bērnu grupām. Pēc telpu rekonstrukcijas bērnudārzā „Pīlādzītis" būs iespēja papildus uzņemt 48 bērnus un izveidot sešas jaunas darbavietas.

„Pirmsskolas izglītības iestādes „Pīlādzītis" rekonstrukcija ir loģisks turpinājums novada izglītības jomas sakārtošanai, kuru uzsākām 2010. gada nogalē, kad, tiekoties ar vecākiem, pedagogiem un skolēniem, tika lemts par Siguldas 2.vidusskolas un 3.pamatskolas apvienošanu, izveidojot Siguldas pilsētas vidusskolu un rodot jaunas, atbilstošas telpas Jaunrades centram, kurās izvietota arī novada bibliotēka. Esam saņēmuši daudzus pozitīvus viedokļus par sakārtoto izglītības sistēmu, kuras rezultātā ieguvēji ir Mākslu skolas, novada bibliotēkas, Jaunrades centra apmeklētāji, novada skolēni un no šī gada rudens arī mazo siguldiešu vecāki, kuru mazuļi varēs apmeklēt bērnudārzu „Pīlādzītis". Turklāt, lai palīdzētu pirmsskolas vecuma bērnu vecākiem atgriezties darba tirgū, samazinot rindas uz Siguldas novada bērnudārziem, esam ne tikai plānojuši šogad izveidot papildus vietas pirmsskolas izglītības iestādē „Pīlādzītis", bet arī no 50 uz 100 latiem palielinājuši līdzfinansējumu tiem novadā deklarētajiem vecākiem, kuru bērni apmeklē privātās pirmsskolas iestādes," skaidro Siguldas novada Domes priekšsēdētājs Uģis Mitrevics.

85% no projekta izmaksām segs Eiropas Reģionālās attīstības fonda finansējums, 2% valsts budžeta dotācija un 13% segs Siguldas novada pašvaldība.

Paziņojums par Siguldas novada Teritorijas plānojuma 2012.–2024.gadam 1.redakcijas sabiedrisko apspriešanu

ESF EIROPAS SOCIĀLAIS FONDS — IEGULDĪJUMS TAVĀ NĀKOTNĒ — EIROPAS SAVIENĪBA

Siguldas novada pašvaldība informē, ka, pamatojoties uz 2012.gada 22.februāra Domes sēdes lēmumu „Par Siguldas novada Teritorijas plānojuma 2012.–2024.gadam pirmās redakcijas un Vides pārskata projekta nodošanu sabiedriskajai apspriešanai un atzinumu saņemšanai", tiek uzsākta Siguldas novada Teritorijas plānojuma 2012.–2024.gadam 1.redakcijas sabiedriskā apspriešana.

Teritorijas plānojums ir novada ilgtermiņa attīstības plānošanas dokuments laika periodam līdz 2024. gadam, kurā noteikta novada teritorijas plānotā (atļautā) izmantošana un izmantošanas nosacījumi.

Teritorijas plānojuma izstrādātājs: SIA „Metrum", Raiņa bulvāris 11, Rīga, LV-1050, tālrunis 67032329, www.metrum.lv.

Sabiedriskās apspriešanas termiņš noteikts no 2012.gada 5.marta līdz 2012.gada 16.aprīlim. Ar plānošanas dokumentu – Siguldas novada Teritorijas plānojuma 2012.–2024. gadam 1.redakciju var iepazīties iepriekšminētajā terminā Siguldas novada pašvaldības informatīvajā interneta vietnē www.sigulda.lv, SIA „Metrum" mājas lapā www.metrum.lv, Siguldas novada pašvaldības pagastu pārvaldēs, Siguldas pilsētas kultūras namā, kā arī Siguldas novada pašvaldības Būvvaldē, Zinātnes iela 7, Siguldas pagasts, Siguldas novads, darba dienās no plkst.8.30 līdz 13.00 un no 14.00 līdz17.00.

Siguldas novada Teritorijas plānojuma 2012.–2024.gadam 1.redakcijas sabiedriskās apspriešanas sanāksme jau notikusi Allažos, bet šodien, 29.martā, plkst.18.00 notiks Siguldas pilsētas kultūras namā Pils ielā 10, Siguldā.

Rakstiskus priekšlikumus un atsauksmes lūdzam iesniegt līdz 2012. gada 16.aprīlim, fiziskām personām norādot vārdu, uzvārdu, dzīvesvietas adresi, juridiskām personām – reģistrācijas numuru, reģistrācijas un darbības vietas adreses Siguldas novada pašvaldībā, Pils ielā 16, Sigulda, Siguldas novads, LV-2150, vai elektroniski pa e-pastu dome@sigulda.lv.

Vienlaikus ar Teritorijas plānojuma 1.redakcijas sabiedrisko apspriešanu sabiedriskai apspriešanai tiek nodota arī tā Stratēģiskā ietekmes uz vidi novērtējuma Vides pārskata projekts (paziņojums publicēts laikrakstā „Rīgas Apriņķa Avīze", mājas lapās www.vpvb.gov.lv, www.sigulda.lv un www.metrum.lv).

Teritorijas plānojums tiek izstrādāts projekta „Siguldas novada Attīstības programmas 2011.–2017. gadam un Teritorijas plānojuma 2012.–2023.gadam izstrāde" (vienošanās Nr.1DP/1.5.3.2.0/10/APIA/VRAA/034/008) ietvaros.

Kultūras pasākumu apskaņošanai iegādātas jaunas akustiskās sistēmas

PROJEKTU LĪDZFINANSĒ EIROPAS SAVIENĪBA — ELFLA EIROPAS LAUKSAIMNIECĪBAS FONDS LAUKU ATTĪSTĪBAI: EIROPA INVESTĒ LAUKU APVIDOS — LEADER

Atbalsta Zemkopības ministrija un Lauku atbalsta dienests

Siguldas novada pašvaldības Attīstības pārvaldes Investīciju nodaļa informē, ka Lauku attīstības programmas 2007.–2013.gadam pasākuma „Lauku ekonomikas dažādošana un dzīves kvalitātes veicināšana vietējo attīstības stratēģiju īstenošanas teritorijā" ietvaros Siguldas novada pašvaldība īsteno projektu „Akustisko sistēmu iegāde Siguldas novada iedzīvotāju sabiedrisko aktivitāšu realizēšanai" (Nr.11-04-LL01-L413201-000007). Projekta attiecināmo izmaksu summa sastāda Ls 13 160,36, no kurām Eiropas Lauksaimniecības fonds lauku attīstībai (ELFLA) sedz 90%.

Projekta ietvaros ir iegādātas akustiskās sistēmas, kas izmantojamas gan komplektā, gan komplektu sadalot mazākos, tādejādi nodrošinot dažāda mēroga kultūras pasākumu apskaņošanu, kā arī iespēju vairākiem mazāka mēroga kultūras pasākumiem notikt vienlaicīgi.

Akustiskās sistēmas jau izmantotas vairāku pasākumu norises nodrošināšanai Ziemas festivāla ietvaros, piemēram, uzvedumā „Laiks.Laikmets.Laime", kas norisinājās Siguldas pilsdrupu estrādē, kā arī latviešu mūsdienu mūzikas koncertā Siguldas pilsētas kultūras namā. Tāpat akustiskās sistēmas tika izmantotas talantu konkursa „Sev un saviem draugiem" I pusfinālā, kas februāra beigās notika Siguldas pagasta kultūras namā.

Siguldā ekspluatācijā nodots 10 kilometru garš celiņš ar gājēju un velobraucēju joslu

ERAF EIROPAS REĢIONĀLĀS ATTĪSTĪBAS FONDS — IEGULDĪJUMS TAVĀ NĀKOTNĒ! — EIROPAS SAVIENĪBA

Martā ekspluatācijā ir nodots 10 kilometru garš celiņš ar gājēju un velobraucēju joslu. Līdz ar to noslēgumam tuvojas projekta „Velotūrisma maršruta izstrāde un veloceliņa izbūve Siguldā" (Nr.VPA/3.4.2.1.2/08/01/011) realizēšana, kas beigsies, līdz ko laika apstākļi ļaus veikt veloceliņa pieguļošās teritorijas labiekārtošanas darbus. Projektu pilnībā ir plānots pabeigt līdz 29.jūnijam.

Jau ziņots, ka 2009.gada aprīlī ar Latvijas Investīciju un attīstības aģentūru tika noslēgta vienošanās par finansējuma piešķiršanu projektam „Velotūrisma maršruta izstrāde un veloceliņa izbūve Siguldā". Veloceliņa tehniskā projekta izstrādi veica SIA „Polyroad", savukārt līgumi par veloceliņu izbūvi ir noslēgti ar SIA „ZDZ" un SIA „YIT Celtniecība". Pateicoties Eiropas Reģionālās attīstības fonda iegūtajam finansiālajam atbalstam, 2011.gada jūnijā tika uzsākta 10 kilometru gara, izgaismota gājēju un velobraucēju celiņa izbūve Siguldā. Celiņa ar gājēju un velobraucēju joslu maršrutā ietilpst Dārza un Nītaures ielas krustojums, Televīzijas iela līdz Līvkalna un Pēteralas ielas krustojumam, Pēteralas iela, Līvkalna iela līdz Skolas ielas krustojumam, Miera iela līdz pilsētas kapiem, Līvkalnu iela līdz K.Barona piemineklim, Pils iela līdz Jaunās pils vārtu ieejai, Cēsu iela, Poruka iela līdz Gaisa trošu vagoniņam un Svētku laukumam. Tālāk no Svētku laukuma līdz Lāčplēša un Ziedu ielas krustojumam, Ziedu iela, Lakstīgalas iela līdz Pils ielas krustojumam, Šveices iela un Kalna iela līdz atpūtas kompleksam „Mežakaķis". Jaunizbūvētais veloceliņš savieno divpadsmit tūrisma objektus, septiņas atpūtas vietas ar velostatīviem, 14 autostāvvietas.

„Projekts bija vērtīga iespēja izbūvēt labiekārtotas gājēju ietves un veloceliņus 10 kilometru garumā. Gājēju un velobraucēju celiņi ir nozīmīgs ieguvums pilsētas viesiem, lai ar velosipēdu apskatītu skaistākās Siguldas vietas, bet daudz nozīmīgāks ieguvums tas ir novadniekiem, kuri droši var pārvietoties pa labiekārtotām, izgaismotām gājēju ietvēm. Vērtīgs ieguvums noteikti ir arī piecas izgaismotās atpūtas vietas ar soliņiem, atkritumu tvertnēm un velostatīviem, kā arī 25 informatīvās zīmes, kuras norādīs veloceliņa virzienu un apskatāmos tūrisma objektus," projekta ieguvumus skaidro Siguldas novada Domes priekšsēdētājs Uģis Mitrevics.

Labiekārtotie gājēju un velobraucēju celiņi, kas būtiski uzlabos satiksmes drošību Siguldā, tika izbūvēti pašvaldībai piederošajās teritorijās. Lai tos izbūvētu, vietām tika demontētas jau izbūvētās gājēju ietves, un demontēto bruģi pašvaldība jau šajā vasarā izmantos jaunu ietvju izbūvei vai esošo ietvju remontam Siguldas novadā.

46,52% no projekta „Velotūrisma maršruta izstrāde un veloceliņa izbūve Siguldā" attiecināmajām izmaksām sedz ERAF, 3% sedz Valsts budžeta dotācija un 50,48% sedz Siguldas novada pašvaldība. Plānotās projekta kopējās izmaksas ir ap 1,2 miljoniem latu, tomēr tās tiks precizētas pēc pilnīgas projekta pabeigšanas šī gada vasarā.

Pašvaldība piesaista speciālistus administratīvās kapacitātes paaugstināšanai

ESF EIROPAS SOCIĀLAIS FONDS — IEGULDĪJUMS TAVĀ NĀKOTNĒ — EIROPAS SAVIENĪBA

Siguldas novada pašvaldība Valsts reģionālās attīstības aģentūrā 2010.gada 5.novembrī parakstīja vienošanos par Eiropas Sociālā fonda projekta „Speciālistu piesaiste Siguldas novada pašvaldībā" (Nr.1DP/1.5.3.1.0/10/IPIA/VRAA/038/013) īstenošanu.

Projekta laikā tiks paaugstināta Siguldas novada pašvaldības administratīvā kapacitāte, sekmējot publiskās pārvaldes darbību.

Šobrīd projekta ietvaros Siguldas novada pašvaldībā strādā referents un vecākais datortīklu administrators.

Kopējās projekta izmaksas ir Ls 21 000, kurus 100% apmērā sedz Eiropas Sociālais fonds (ESF).

2.2.2. Publikācijas SIA „Metrum” mājas lapā www.metrum.lv

METRUM

Worldwide Survey, Planning, Consulting
& GIS data and Geospatial systems company

Par Metrum Sociālā atbildība

Kur strādājam | Pakalpojumi | Projekti | Jaunumi & Publikācijas

Projekti / Teritoriju attīstības plānošana /

Siguldas novada teritorijas plānojuma 2012.-2024.gadam un tā stratēģiskā ietekmes uz vidi novērtējuma Vides pārskata izstrāde

2011.gada 12.janvārī Siguldas novada dome pieņēma lēmumu par jauna Siguldas novada teritorijas plānojuma 2012.-2024.gadam izstrādes uzsākšanu. Plānojuma izstrādes termiņš paredzēts līdz 2012.gada 15.oktobrim. To veic SIA „Metrum” Rīgas birojs sadarbībā ar Siguldas novada pašvaldību.

Teritorijas plānojuma izstrāde saistīta ar 2009.gada jūlijā notikušo administratīvi teritoriālo reformu, kā rezultātā Siguldas novada teritorijā ir iekļauta Allažu pagasta teritorija, apvienojot divas pašvaldības ar atšķirīgiem teritoriju plānojumiem un prasībām būvniecībai un teritorijas izmantošanai.

Šobrīd: Pamatojoties uz Siguldas novada Domes 2012.gada 22.februārī pieņemto lēmumu „Par Siguldas novada teritorijas plānojuma 2012.–2024.gadam pirmās redakcijas un vides pārskata projekta nodošanu sabiedriskajai apspriešanai un atzinumu saņemšanai” (protokols Nr.4., 2§), sabiedriskajai apspriešanai tiek nodota Siguldas novada teritorijas plānojuma 2012.-2024.gadam 1.redakcija un Vides pārskata projekts.

Paziņojumu par teritorijas plānojuma 1.redakcijas sabiedrisko apspriešanu skatīt šeit, paziņojumu par Vides pārskata projektu skatīt šeit.

Siguldas novada teritorijas plānojuma 2012.-2024.gadam 1.redakcija:

Paskaidrojuma raksts

Tematiskās kartes:
Allažu ciema kanalizācijas shēma
Allažu ciema ūdensapgādes shēma
Jūdažu ciema kanalizācijas shēma
Jūdažu ciema ūdensapgādes shēma
Mores ciema kanalizācijas shēma
Mores ciema ūdensapgādes shēma
Siguldas pilsētas kanalizācijas shēma
Siguldas pilsētas ūdensapgādes shēma

Siguldas pilsētas siltumapgādes tīklu shēma
Siguldas novada satiksmes infrastruktūras plāns
Ainavu plāns – 1. Ainavu vērtības un riski
Ainavu plāns – 2. Īpašo ainavu areāli un ainaviskie ceļi

Grafiskā daļa:
Siguldas novada teritorijas pašreizējā izmantošana
Siguldas novada teritorijas plānotā (atļautā) izmantošana
Siguldas pilsētas plānotā (atļautā) izmantošana
Allažu ciema teritorijas plānotā (atļautā) izmantošana
Allažmuižas ciema teritorijas plānotā (atļautā) izmantošana
Eglupes ciema teritorijas plānotā (atļautā) izmantošana
Jūdažu ciema teritorijas plānotā (atļautā) izmantošana
Mores ciema teritorijas plānotā (atļautā) izmantošana
Stīveru ciema teritorijas plānotā (atļautā) izmantošana
Vējupītes ciema teritorijas plānotā (atļautā) izmantošana

Teritorijas izmantošanas un apbūves noteikumi

Pārskats par teritorijas plānojuma izstrādi

Izpētes un pielikumi:
Valsts nozīmes arhitektūras piemineklu aizsardzības zonu (aizsargjoslu) projekts – 1.daļa
Viesnīcas ēkas Sauldā, Pils ielā 6 apkārtnes fotofiksācija un galvenie skatu punkti
Viesnīcas ēkas Sauldā, Pils ielā 6 plānotās aizsardzības zonas projekts
Dzīvojamās ēkas Sauldā, Pils ielā 2 apkārtnes fotofiksācija un galvenie skatu punkti
Pasta ēkas Sauldā, Pils ielā 2 plānotās aizsardzības zonas projekts
Dzīvojamās ēkas Sauldā, Kr. Valdemāra ielā 3 apkārtnes fotofiksācija un galvenie skatu punkti
Dzīvojamās ēkas Sauldā, Kr. Valdemāra ielā 3 plānotās aizsardzības zonas projekts
Dzīvojamās ēkas Sauldā, Pils ielā 4 apkārtnes fotofiksācija un galvenie skatu punkti
Dzīvojamās ēkas Sauldā, Pils ielā 4 apkārtnes plānotās aizsardzības zonas projekts
Dzīvojamās ēkas Sauldā, Pils ielā 8 apkārtnes fotofiksācija un galvenie skatu punkti
Dzīvojamās ēkas Sauldā, Pils ielā 8 plānotās aizsardzības zonas projekts
Dzīvojamās ēkas Sauldā, Ausekļa ielā 7 apkārtnes fotofiksācija un galvenie skatu punkti
Dzīvojamās ēkas Sauldā, Ausekļa ielā 7 plānotās aizsardzības zonas projekts
Dzīvojamās ēkas Sauldā, Kr. Valdemāra ielā 1A apkārtnes fotofiksācija un galvenie skatu punkti
Dzīvojamās ēkas Sauldā, Kr. Valdemāra ielā 1A plānotās aizsardzības zonas projekts
Dzīvojamās ēkas Sauldā, Šveices ielā 6 apkārtnes fotofiksācija un galvenie skatu punkti
Dzīvojamās ēkas Sauldā, Šveices ielā 6 plānotās aizsardzības zonas projekts
Dzīvojamās ēkas Sauldā, Šveices ielā 21 apkārtnes fotofiksācija un galvenie skatu punkti
Dzīvojamās ēkas Sauldā, Šveices ielā 21 plānotās aizsardzības zonas projekts
Dzīvojamās ēkas Sauldā, Šveices ielā 27A apkārtnes fotofiksācija un galvenie skatu punkti
Dzīvojamās ēkas Sauldā, Šveices ielā 27A plānotās aizsardzības zonas projekts
Dzīvojamo ēku Sauldā esošā aizsardzības zona (saskaņā ar spēkā esošo teritorijas plānojumu)
Dzīvojamās ēkas "Laurenči" apkārtnes fotofiksācija un galvenie skatu punkti
Dzīvojamās ēkas „Laurenči – 2" Sauldā esošā aizsargjosla
Dzīvojamās ēkas „Laurenči – 2" Sauldā plānotās aizsardzības zonas projekts

Valsts nozīmes arhitektūras piemineklu aizsardzības zonu (aizsargjoslu) projekts – 2.daļa
Allažu luterāņu baznīcas apkārtnes fotofiksācija un galvenie skatu punkti
Allažu luterāņu baznīcas esošā aizsardzības zona
Allažu luterāņu baznīcas plānotās aizsardzības zonas projekts

Pielikumi – 3.daļa:
Ziņojums par vērā ņemtajiem un noraidītajiem fizisko un juridisko personu priekšlikumiem un ieteikumiem
Vēsturiskā izziņa

Vides pārskata projekts (t.sk. kopsavilkums)

METRUM

Worldwide Survey, Planning, Consulting
& GIS data and Geospatial systems company

Par Metrum Sociālā atbildība

Kur strādājam | Pakalpojumi | Projekti | Jaunumi & Publikācijas

Projekti / Teritoriju attīstības plānošana /

Siguldas novada teritorijas plānojuma 2012.-2024.gadam un tā stratēģiskā ietekmes uz vidi novērtējuma Vides pārskata izstrāde

2011.gada 12.janvārī Siguldas novada dome pieņēma lēmumu par jauna Siguldas novada teritorijas plānojuma 2012.-2024.gadam izstrādes uzsākšanu. Plānojuma izstrādes termiņš paredzēts līdz 2012.gada 15.oktobrim. To veic SIA „Metrum" Rīgas birojs sadarbībā ar Siguldas novada pašvaldību.

Teritorijas plānojuma izstrāde saistīta ar 2009.gada jūlijā notikušo administratīvi teritoriālo reformu, kā rezultātā Siguldas novada teritorijā ir iekļauta Allažu pagasta teritorija, apvienojot divas pašvaldības ar atšķirīgiem teritoriju plānojumiem un prasībām būvniecībai un teritorijas izmantošanai.

Šobrīd: 2012.gada 16.aprīlī noslēdzās Siguldas novada teritorijas plānojuma 2012.-2024.gadam 1.redakcijas un Vides pārskata projekta sabiedriskā apspriešana, kas tika organizēta pamatojoties uz Siguldas novada Domes 2012.gada 22.februārī pieņemto lēmumu „Par Siguldas novada teritorijas plānojuma 2012.–2024.gadam pirmās redakcijas un vides pārskata projekta nodošanu sabiedriskajai apspriešanai un atzinumu saņemšanai" (protokols Nr.4., 2§).

Ar pārskatu par teritorijas plānojuma 1.redakcijas un Vides pārskata projekta sabiedriskās apspriešanas norisi iespējams iepazīties šeit.

Jautājumus par teritorijas plānojuma izstrādi iespējams adresēt projekta vadītājai no SIA „Metrum" puses Mārai Kalvānei, e-pasts: planojamsiguldu@metrum.lv, tālrunis 67860302 vai Siguldas novada teritorijas plānotājai Ilzei Urtānei, e-pasts: ilze.urtane@sigulda.lv, tālr.67800961.

2.3. Citi sabiedriskās apspriešanas materiāli

2.3.1. 20.03.2012. sabiedriskās apspriešanas sanāksmes protokols

Siguldas novada teritorijas plānojuma 2012.-2024. gadam 1. redakcijas
un tā stratēģiskās ietekmes uz vidi novērtējuma vides pārskata sabiedriskās apspriešanas sanāksmes

PROTOKOLS

2012. gada 20. martā,
Allažu pagasta pārvaldē
Birzes ielā 4 ,Allažos
Allažu pagastā, Siguldas novadā.

Piedalās: SIA „Metrum" pārstāvji: Māra Kalvāne, Vita Jevdokimova.
Siguldas novada domes pārstāvji: Zane Gavare, Inga Zālīte, Jānis Kiršteins, Vija Vāvere;
Iedzīvotāji: Vita Kreile, Dainuvīte Bērziņa, Verners Bērziņš.
Protokolē: Vija Vāvere
Darba kārtībā:

1) Sanāksmes dalībnieku iepazīstināšana ar izstrādāto dokumentu.
2) Atbildes uz jautājumiem, priekšlikumi un ierosinājumi.

Sanāksme sākta 18.15

1.
Sanāksmes dalībnieku iepazīstināšana ar izstrādāto dokumentu.
(M.Kalvāne)

Sanāksmes dalībnieki tiek iepazīstināti ar sagatavoto prezentāciju, kurā tiek atspoguļota Siguldas novada Domes teritorijas plānojuma 2012.-2024. gadam 1. redakcija un tās stratēģiskās ietekmes uz vidi novērtējuma vides pārskats. Tiek akcentētas sekojošas būtiskākās izmaiņas: ir samazinātas ciemu robežas, Egļupe fiksēta kā vasarnīcu ciems, liela uzmanība pievērsta ainavu saglabāšanai.

2.
Atbildes uz jautājumiem, priekšlikumi un ierosinājumi.
(M.Kalvāne)

SIA „Metrum" pārstāve Māra Kalvāne informē klātesošos par to, ka no Allažu pagasta teritorijas iedzīvotājiem saņemti 10 iesniegumi ar priekšlikumiem un ierosinājumiem, kas izskatīti teritorijas plānojuma izstrādes laikā. M. Kalvāne lūdz klātesošajiem uzdot jautājumus.

Vita Kreile: „Pēc kādiem principiem tika izvēlētas ainaviskās vietas?" V.Kreile uzskata, ka Glāžšķūņa iekļaušana ainavu kategorijā ir nepamatota.

Māra Kalvāne: „Bijušā Glāžšķūņa teritorija, kā senā kultūrainava, sarakstā iekļauta pēc profesores A.Mellumas ieteikuma."

Vita Kreile: „Man šajā vietā pieder īpašums, bet Jūs uzliekat ierobežojumus, kas man neļauj izveidot karjeru, ko vēlāk es gribu pārvērst par ūdenskrātuvi vai pat nodarboties ar

1

zivsaimniecību. Tā kā nekas no bijušajām vēsturiskajām vērtībām (ēkām) šajā vietā vairs nav saglabājušās, ierosinu mainīt Glāzšķūņa statusu, noņemot tam apgrūtinājumus."

Māra Kalvāne: „Iesaku Jums atkārtoti vērsties ar iesniegumu, kurā Jūs detalizēti pamatojat savus apsvērumus un priekšlikumus. Šī ir tikai pirmās redakcijas apspriešana, mēs varam aicināt speciālistus pastiprināti izpētīt gan šīs vietas kultūrvēsturiskā mantojuma saglabāšanas nepieciešamību, gan Jūsu iespējamās saimnieciskās darbības aspektus un apgrūtinājumu samērīgumu."

Jānis Kiršteins: „Kādas ir Allažu pagasta degradētās teritorijas un vai tās ir atzīmētas uz kartes? Kāda veidā var izmantot lauksaimniecības zemes? "

Māra Kalvāne: „Degradētās teritorijas atzīmētas esošās situācijas kartē. Bieži tas ir tikai vizuāls piesārņojums. Vides pārskatā nav prognozēta vēl kāda nelabvēlīga ietekme uz dabu, bez jau esošajiem objektiem - cūku fermu Allažmuižā un bijušā padomju armijas militāro bāzi Plānupē. Lauksaimniecības platībās atļauta plaša spektra lauksaimnieciskā ražošana."

Jānis Kiršteins: „Lauksaimnieciskā ražošana ir plašs jēdziens, tikpat labi kāds fermā izveidos atkritumu pārstādi".

Māra Kalvāne: „Tāda gadījumā mums ražošanas teritorijas laukos ir jāindeksē".

Jānis Kiršteins: „Indeksācijai piekrītu".

Dainuvīte Bērziņa: „Un kā būs ar mājražošanu? Vai ar to var nodarboties vietās, kas definētas kā lauksaimnieciskās ražošanas zonas?"

Verners Bērziņš: „LEDER atbalsta programmā ir paredzēta gan lauksaimniecības, gar amatniecības, gan zivsaimniecības attīstīšana mūsu teritorijā."

Māra Kalvāne: „Zivsaimniecība ir atļauta kopā ar lauksaimniecisko ražošanu lauku zemju teritorijās".

Jānis Kiršteins: „Kāpēc ainavu teritorijā nav iekļauts posms, kas atrodas starp Allažmuižu un Pādēm, Mālpils ceļa abās pusēs? Uzskatu, ka arī šī vieta būtu jāiezīmē kartē kā ainaviska teritorija."

Verners Bērziņš: „Ierosinu profesorei A.Mellumai vēlreiz pārskatīt un izvērtēt kritērijus, pēc kuriem mēs vienu vai otru vietu definējam kā dabas ainavu".

Jānis Kiršteins: „Vai nevajadzētu cilvēkiem atļaut privātajos mežos celt dzīvojamo māju tajos gadījumos, ja tas ir viņu vienīgais īpašums?"

Vija Vāvere: „Es tomēr ļoti pārdomātu, pirms atļautu šādu praksi. Māja bez kārtīga piebraucamā ceļa un pārējās infrastruktūras radīs tikai jaunas problēmas. Līdzīgas problēmas jau vērojamas nepārdomāti plānotajos „pļavu ciematos", kur nu vēl attālos meža īpašumos. Bērni ziemā netiks uz skolu, jo meža takas būs aizputinātas, līdzīgas problēmas var rasties ar medicīniskās palīdzības pakalpojumu sniegšanu, un tās atrisināt nāksies pašvaldībai, kuras finansiālie resursi un iespējas nebūt nav bezgalīgas."

Verners Bērziņš: „Vai Egļupes vasarnīcu ciematā ir paredzēta tā tālāka attīstība?"

Māra Kalvāne: „Nē, Allažu pusē tālāka tā izplešanās vai attīstība nav paredzēta."

Vita Kreile: „Ierosinu paziņojumus par teritorijas plānojuma apspriešanu vairāk popularizēt vietējos saziņas līdzekļos. Konkrēti - Siguldas radio. Uzskatu, ka iedzīvotāji ir vāji informēti par sabiedriskās apriešanas norises vietām un laikiem".

Inga Zālīte: „Paziņojumi ir publicēti gan vietējā laikrakstā „Siguldas novada ziņas", gan izvietoti Siguldas mājas lapā www.sigulda.lv, kā arī tika izlikti visu pagasta pārvalžu telpās."

Sapulce tiek slēgta 19.15.

Protokolēja: V.Vāvere

2

ESF IEGULDĪJUMS TAVĀ NĀKOTNĒ

Projekts „Siguldas novada Attīstības programmas 2011.–2017.gadam un Teritorijas plānojuma 2012.–2023.gadam izstrāde" (Vienošanās Nr.1DP/1.5.3.2.0/10/APIA/VRAA/034/008).

SIGULDAS NOVADA TERITORIJAS PLĀNOJUMA 2012.-2024.GADAM 1.REDAKCIJAS UN TĀ STRATĒĢISKĀ IETEKMES UZ VIDI NOVĒRTĒJUMA VIDES PĀRSKATA SABIEDRISKĀS APSPRIEŠANAS SANĀKSMES DALĪBNIEKU REĢISTRĀCIJAS LAPA

2012.gada 20.martā plkst.18.00
Allažu pagasta pārvaldē Birzes ielā 4, Allažos, Siguldas novadā

Nr.	Vārds, uzvārds	Pārstāvniecība	Kontaktinformācija	Paraksts
1.	Nita Fedotovova	SIA "Metrum"		
2.	MARA KALVĀNE	SIA „METRUM"		
3.	Vilnis Bērziņš	Siguldas dome		
4.	Nita Kneile	S. „Daldeli"		
5.	ZANE GATERE	SIG. NOV. DOME		
6.	INGA LĀCĪTE	SIGULDAS NOVADA DOME		
7.	Vija Vāvere	Allažu pag. pārvalde		
8.	JĀNIS KIRŠTEINS	SIG. NOV. DOME - ZEMES IEPĀR.		
9.	Daukurīte Bērziņa	privātpersona		
10.				
11.				
12.				

1

2.3.2. 20.03.2012. sabiedriskās apspriešanas sanāksmes prezentācija

Siguldas novada teritorijas plānojuma 2012.-2024.gadam izstrāde

Māra Kalvāne
SIA "METRUM"
Projekta vadītāja

Vita Jevdokimova
SIA "Metrum"
Teritorijas plānotāja

METRUM

2012.gada 20.marts

2011.gada 12.janvārī Siguldas novada dome **pieņēma lēmumu uzsākt jaunu Siguldas novada teritorijas plānojuma izstrādi**, apstiprinot arī tā izstrādes darba uzdevumu

METRUM

Kā galvenie Siguldas novada teritorijas plānojuma 2012. – 2024.gadam izstrādes mērķi ir izvirzīti:

- Izvērtēt novada teritorijas attīstībai esošo potenciālu un noteikt tā izmantošanai nepieciešamās prasības un ierobežojumus.
- Radīt labvēlīgus apstākļus uzņēmējdarbības attīstībai un investīciju piesaistei.
- Radīt priekšnoteikumus vides kvalitātes un teritorijas racionālas izmantošanas nodrošināšanai.
- Saglabāt dabas un kultūras mantojumu, ainavas un bioloģisko daudzveidību, paaugstināt kultūrainavas un apdzīvoto vietu kvalitāti.

METRUM

Paveiktie darbi teritorijas plānojuma sagatavošanai:

- Veikta esošās situācijas apsekošana dabā
- Veikta spēkā esošā Siguldas novada un **Allažu pagasta** teritorijas plānojumu analīze
- Sagatavots institūciju nosacījumu apkopojums un analīze
- Sagatavots iedzīvotāju priekšlikumu apkopojums un analīze
- Izstrādāta Siguldas novada **Teritorijas plānojuma 1.redakcija**
- Izstrādāts kultūras piemineklu individuālo aizsardzības zonu projekts
- Sagatavots Siguldas novada Teritorijas plānojuma stratēģiskā ietekmes uz vidi novērtējuma **Vides pārskats**.

METRUM

Saņemtie iedzīvotāju iesniegumi un priekšlikumi

- kopā reģistrēti **65 fizisko un juridisko personu iesniegumi** (no tiem 10 atkārtoti) par turpmāko zemes izmantošanu teritorijas plānojumā 2012.-2024.gadam. 10 iesniegumi iesniegti par teritorijas attīstību Allažu pagasta teritorijā.

METRUM

Siguldas novada teritorijas plānojuma izstrāde

• Teritorijas plānojuma izstrādes un sabiedriskās apspriešanas mērķis ir veidot atklātu dialogu ar novada sabiedrību, to maksimāli iesaistot novada plānošanas procesā jau tā agrīnajā stadijā, vienojoties par galvenajiem plānošanas principiem un attīstības vadlīnijām

• Teritorijas plānojumā tiek definēta novada un pilsētas apdzīvojuma struktūra, saglabājamās dabas un kultūras vērtības, publiskās un ražošanas apbūves attīstības teritorijas, un panākta vienošanās ar sabiedrību par tās galvenajiem elementiem, vērtībām

METRUM

2012.gada marts ir
sabiedrības iesaistīšanas mēnesis
Siguldas novada teritorijas plānojuma izstrādē.

Tikšanās ar iedzīvotājiem:
20.martā Allažu pagasta pārvadē
29.martā Siguldas pilsētas kultūras namā.

Priekšlikumu un viedokļu iesniegšana Siguldas novada domē līdz 16.aprīlim.

METRUM

Izstrādāta vienota teritorijas atļautās izmantošanas veidu klasifikācija un Teritorijas izmantošanas un apbūves noteikumi visā novada teritorijā, pamatā saglabājot Siguldas novada klasifikāciju, un ņemot vērā valstī sagatavotās vienotās klasifikācijas projektu.

Teritorijas atļautās izmantošanas veidu – funkcionālā zonējuma pārejas tabula.

Allažu pagasta teritorijas plānojums 2008.-2020.gadam	Siguldas novada teritorijas plānojums 2008.-2020.gadam	**Siguldas novada teritorijas plānojums 2012.-2024.gadam**
Labiekārtotas parku teritorijas (DPa)	Ciemu koptās zaļumvietas / zaļumu teritorijas (ZP)	**Zaļumvietas (Z)**
	Pilsētas koptās zaļumvietas / zaļumu teritorijas (ZP) - Siguldas pilsētā	
	Parki un citi īpašas nozīmes zaļumi ārpus ciema robežām (ZĪ)	
	Meži upes ielejas nogāzē un gravās (ZM) – Siguldas pilsētā	
	Zaļumi upes ielejas terasēs (ZU) – Siguldas pilsētā	**Zaļumi upes ielejas terasēs (ZU)** – Siguldas pilsētā
Kapsētu teritorijas	-	- pie „Zaļumvietas" (Z) (kapsētas atzīmētas ar indeksu)
Ārtelpas teritorijas (DZa)	-	
Rekreācijas un tūrisma teritorijas		
Mežu un purvu teritorijas (mežs un meža zemes) (DM)	Valsts meži (ZMv)	**Mežu teritorija (M)**
	Privātie meži (ZMp)	
Ūdeņu teritorijas (DŪ)	Ūdeņi (Ū)	**Ūdeņu teritorija (Ū)**
Zivsaimniecības teritorijas (Zvs)		
Lauksaimniecības teritorijas (DL)	Lauku zemes (LZ)	**Lauku zemes (L)**
Lauku apbūves teritorija (DLa)	-	
-	Vēsturiskās lauku sētas vieta ciemā (LS)	- pie „Mazstāvu dzīvojamā apbūve" ar indeksu
Savrupmāju dzīvojamās apbūves teritorijas (DzS)	Mazstāvu dzīvojamā apbūve (DzM)	**Mazstāvu dzīvojamās apbūves teritorija (DzM)**
Savrupmāju retinātas dzīvojamās apbūves		

teritorijas (DzSr)		
Savrupmāju dzīvojamās apbūves teritorijas mežaparkā (DzSm)		
Daudzdzīvokļu daudzstāvu dzīvojamās apbūves teritorijas (DzD)	Vairākstāvu dzīvojamā apbūve (DzV)	**Daudzstāvu dzīvojamās apbūves teritorija (DzD)**
Dārzkopības sabiedrību apbūves teritorijas (DzV)	Dārza māju apbūve (DzD) (tikai pašreizējā izmantošana)	**Dārza māju un vasarnīcu apbūves teritorija (DzV)**
Sabiedrisko objektu apbūves teritorijas (PS)	Sabiedrisko un komerciestāžu apbūve (PSK)	**Publiskās apbūves teritorija (P)**
Darījumu objektu apbūves teritorijas (PD)		
Darījumu objektu ar nelabvēlīgu ietekmi uz vidi apbūves teritorija (PDv)		
Jauktas publisko objektu un dzīvojamās apbūves teritorijas (JPDz)		
Aktīvās atpūtas objektu teritorijas (PA)	Atpūtas vieta dabas un kultūrvēsturiskajā vidē (PA)	**Atpūtas vieta dabas un kultūrvēsturiskajā vidē (PA)**
Rūpniecisko objektu apbūves teritorijas (RR)	Ražošanas objekti un noliktavas (RR)	**Ražošanas objekti un noliktavas (RR)**
Komunālo objektu apbūves teritorijas (RK)		
Derīgo izrakteņu ieguves karjeru teritorijas	Derīgo izrakteņu ieguves teritorija (RD)	**Derīgo izrakteņu ieguves teritorija (RD)**
Derīgo izrakteņu atradnu teritorijas		
Autoceļu apbūves teritorijas	Satiksmes infrastruktūra (TS)	**Satiksmes infrastruktūra (TS)**
Inženiertehnisko objektu apbūves teritorijas (TI)	Inženiertehniskās apgādes objekti (TI)	**Inženiertehniskās apgādes objekti (TI)**
Inženiertehnisko līnijbūvju apbūves teritorijas (TI)		
Īpaši aizsargājamās dabas teritorijas	-	Apgrūtinājums - neatkarīgi no funkcionālās zonas.
Rekultivējamās teritorijas	Pamestās un citas vizuāli piesārņotās vietas (H) – tikai pašreizējā izmantošanā	**Pamestās un citas vizuāli piesārņotās vietas (H)** – tikai pašreizējā izmantošanā
Teritorijas, kas nepieciešamas pašvaldību funkciju īstenošanai	-	Tematisks slānis ar mainīgu informāciju.

METRUM

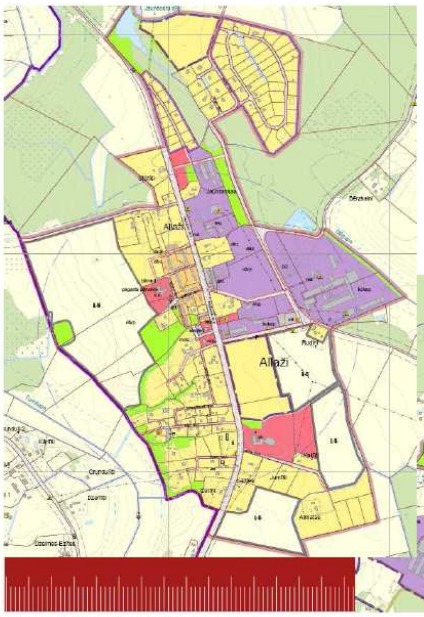

- **Apdzīvojuma struktūras attīstība** – samazinātas plānoto ciemu – Allažu, un Allažmuižas teritorijas. Likvidēts iepriekš plānotais Plānupes ciems.

- **Apdzīvojuma struktūras attīstība** – samazināta plānotā Stīveru ciema teritorija. Egļupe – esošs vasarnīcu apbūves ciems.

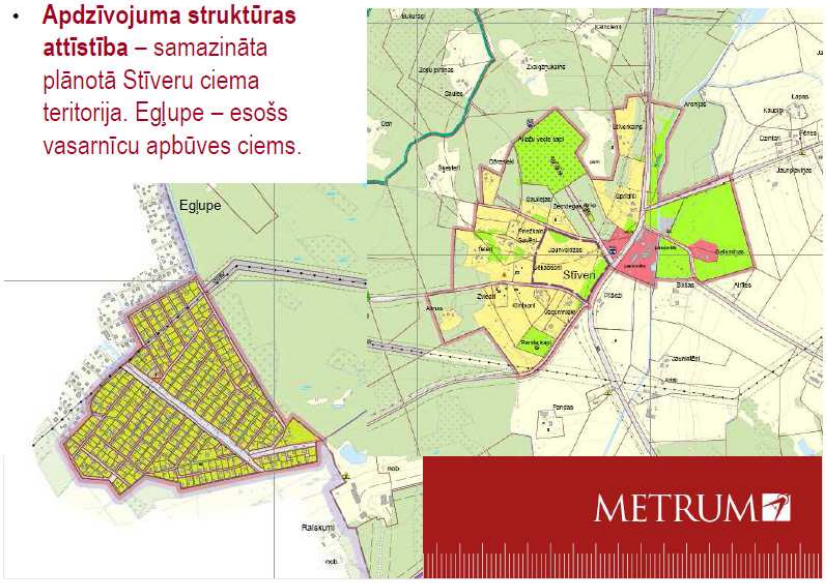

Izstrādāts „Siguldas novada arhitektūras pieminekļu aizsargjoslu (aizsardzības zonu) projekts” 12 valsts nozīmes arhitektūras pieminekļiem, t.sk. **Allažu Luterāņu baznīcai**.



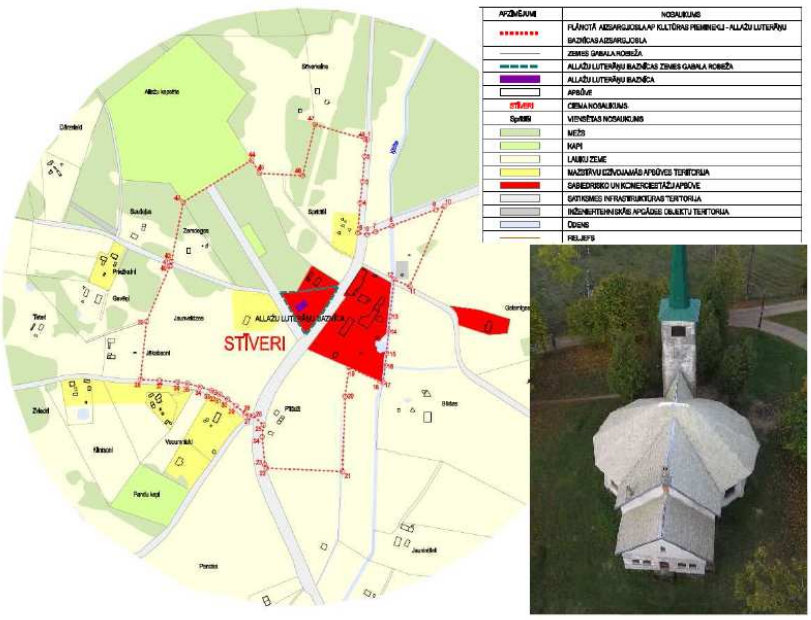

Sadarbībā ar Siguldas būvvaldi, ainavu speciālisti - profesori A.Mellumu un Allažu pagasta pārvaldi veikta esošā Siguldas ainavu plāna analīze un precizēšana.

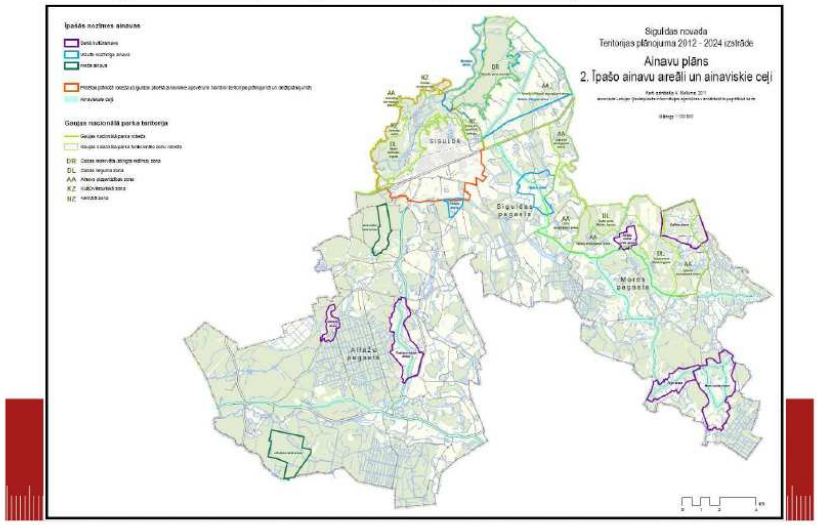

- Ainavas novada teritorijā ir dažādas gan pēc zemju apsaimniekošanas rakstura un intensitātes, pašreizējā stāvokļa, gan tajās esošajām dabas un kultūras vērtībām. Novada ainavu aizsardzības, kā arī Siguldas novada teritorijas plānojuma mērķi ir:
  - Saglabāt un veidot ainavas kā novada identitātes atspoguļotāju, balstoties un kultūras un dabas mantojuma vērtībām.
  - Uzturēt un aizsargāt ainavas kā resursu jaunai attīstībai, kas balstās uz ilgtspējīgas attīstības principiem.
  - Saglabāt un uzturēt ainaviskās vērtības un daudzveidību, nodrošinot bioloģiskās daudzveidības, dabas un kultūras mantojuma saglabāšanu.
  - Nodrošināt ainavu ekoloģisko kvalitāti, tās ilgtspējību, kā arī bojāto vietu atveseļošanu.

METRUM

Sagatavota ainavu karte, **papildus identificētas vērtīgās ainavas Allažu pagastā**.

- **Senās kultūrainavas**:
  - Tumšupes ielejas ainava - posms starp abiem tiltiem pār upi (ziemeļos pie Brankām, dienvidos – pie Celmiem);
  - Glāžšķūņu ainava (kādreizējās Allažu muižas zemēs).
- **Meža ainavas**:
  - Lāčukalnu meža ainava (dienvidos no Garkalnes – Vecpiebalgas autoceļa);
  - Saules kalnu meža ainava (uz rietumiem no autoceļa Sigulda - Allažmuiža).
- **Ainaviskie ceļi**:
  - Sigulda – Allažmuiža ceļa posms un vēsturiskais ceļš Tumšupes ielejas senajā kultūrainavā;
  - Garkalne – Alauksts vēsturiskā ceļa un Mazo Kangaru ceļa posms.

METRUM

Siguldas novada teritorijas plānojuma 2012.-2024.gadam izstrādes laikā tika noteikti **novada nozīmes kultūrvēsturiski un dabas objekti**.

- Allažmuižas vecā ūdensdzirnavu ēka un parks
- Kaļķugravas ūdensdzirnavu ēka
- Allažu kapsētas kapliča
- Straujteces posms Tumšupē ar piekrastes pļavām
- Atmatu pļava starp Veģu un Mazvildu dīķiem (Mikiņkalns)
- Košsalu un Košu pļavas
- Jaunzemu purviņš
- Pullēnu aleja
- Allažu šūnakmens ieguves teritorija
- Pandu kapi
- u.c.

METRUM

Sadarbībā ar SIA "Saltavots" sagatavotas jaunas Siguldas pilsētas un ciemu ūdensapgādes un kanalizācijas tīklu shēmas, noteiktas ielu sarkanās līnijas

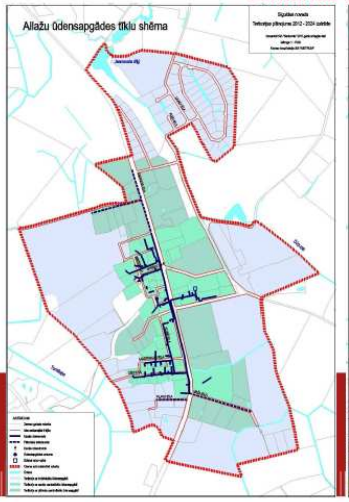

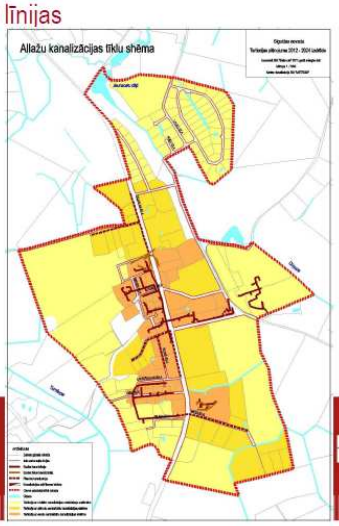

Sagatavots stratēģiskā ietekmes uz vidi novērtējuma **Vides pārskats**, kas ietverts plānojuma sastāvā

- Tā kā Siguldas novada teritorijas plānojums ir vērsts uz vidēju vai pat ilgtermiņa zemes lietojuma attīstību, tad galvenā ietekme būs vērojama ilgākā laika posmā
- Kā nozīmīgākās pozitīvās ietekmes ir – vides kvalitātes uzlabošanās pēc komunālās infrastruktūras sakārtošanas, velo transporta attīstības, degradēto teritoriju sakārtošanas, novada ainavu un kvalitātes paaugstināšanās
- Darbībām, kas saistītas ar transporta infrastruktūras modernizāciju un teritoriju attīstību, sagaidāma diferencēta ietekme uz vidi.
- Attīstot saimnieciskās darbības teritorijas un ražošanas objektu būvniecību, var rasties negatīva ietekme uz vidi, ja netiek ņemti vērā katrā konkrētā gadījumā risinājumi būtiskāko ietekmju novēršanai un samazināšanai.

METRUM

- Attīstot satiksmes infrastruktūru, rūpniecības un saimnieciskās darbības teritorijas, jāveic teritorijas izpēte un katrā konkrētā gadījumā, atbilstoši spēkā esošajiem normatīvajiem aktiem, jāveic sākotnējais ietekmes uz vidi novērtējums un/vai ietekmes uz vidi novērtējums, ja tas piemērojams paredzētajai darbībai, kā arī jāparedz attiecīgās nozares labāko pieejamo tehnoloģisko paņēmienu izmantošanu.

METRUM

Paldies par uzmanību!

SIA "Metrum"
Projekta vadītāja *Māra Kalvāne*
Teritorijas plānotāja *Vita Jevdokimova*

www.metrum.lv

METRUM

2.3.3. 29.03.2012. sabiedriskās apspriešanas sanāksmes protokols

Teritorijas plānojuma sapulce

Sigulda 29.03.2012

Sapulce atklāta pulkst. 18.00

Piedalās: SIA „Metrum" pārstāvji – Māra Kalvāne
Vita Jevdokimova
Siguldas novada Domes pārstāvji – Jānis Zilvers
Inga Zālīte
Anita Viškere
Rudīte Bete

Sapulci atklāj: Siguldas novada Domes priekšsēdētāja vietnieks Jānis Zilvers:
Izsaka pārsteigumu par mazo apmeklētāju skaitu. Galvenokārt pie teritorijas plānojuma (TPL) strādāts, lai sakārtotu Allažu pagasta plānojumu ar Siguldas novada plānojumu. Dodu vārdu Mārai Kalvānei.

Māra Kalvāne. Esmu strādājusi ciešā kontaktā ar Siguldas novada Domi. Plānojums uzsākts pirms vairāk kā gada. Lielākā vērība pievērsta Allažiem, bija vairāk jāstrādā, lai saskaņotu ar pārējās teritorijas plānojumu. Siguldā pārsvarā viss jau tika ievērtēts iepriekšējo plānojumu izstrādājot. Viena sadaļa – individuāli aizsargājamie kultūras pieminekļi, vides pārskats – tās apvienošanai teritorijas plānojuma nebija. Kopā saņēmām 65 iesniegumus, tai skaitā no Siguldas pilsētas 28 gab.
Siguldas novada teritorijas apvienošana proporcionāli samazina zaļumu teritoriju. Allažos – apvienošana samazina dzīvojamās teritorijas.
Ministrijā strādā pie jaunās klasifikācijas un jauna teritorijas plānošanas dokumenta un Siguldas novada teritorijas plānotāji jau strādā ar šo jauno vienoto sistēmu.
Teritorijas plānojumā noteiktas individuālās aizsargjoslas kultūrvēsturiskajiem pieminekļiem. Galvenokārt tie ir arhitektūras pieminekļi. Nav vairs noteiktas 100 m rādiusa aizsargjoslas ap pieminekļiem, lai lieku neapgrūtinātu blakus zemju īpašumus.
Par ainavām – galvenokārt piestrādāts Allažu pagastā (izstrādātājs A.Melluma). Visvairāk uzsvars likts uz mežu ainavām – izvēlētas divas pašas skaistākās vietas un kultūrvēsturiski bagātākās ainavas.
Atsevišķi izstrādātās shēmas ūdensapgādei, kanalizācijai apdzīvotajās vietās.

Vita Jevdokimova. Izstrādātajā vides pārskatā identificētas problēmas vides jomā Siguldas novadā.

Jānis Zilvers. Vēsture atkārtojas. Uz jautājumu, kāpēc dažās vietās novada ceļi nav noasfaltēti, varu tikai atbildēt, ka, piemēram, Morē – pietrūka viens „treknais" gads, bija sagatavots pat tehniskais projekts, bet ceļu budžets tiek samazināts.
Kā uz Laurenču māju attiecas plānojumā aizsargjoslas? Pašai ēkai nosacījumi nemainās?

Māra Kalvāne. Laurenčos, lai saglabātu gan apkārtējo vidi, gan rēķinoties ar ēkas kultūrvēsturisko nozīmi novadā, tāpat izveidota individuālā aizsargjosla, kas ietver arī kaimiņu zemes gabalus. Pašai ēkai nosacījumi nemainās, tikai saskaņā ar specifisko likumdošanu.

Solvita Straume. Mani interesē veloceliņš pa Kaķīškalnu. Vai paredzēts veikt tā apgaismošanu?

Inga Zālīte. Ir tehniskais projekts, kad būs nauda, realizēsim.
Solvita Straume. Gājēju ceļš pie viesu nama „Kaķītis" izbeidzas?

J. Zilvers, I. Zālīte. Ir plāns turpināt, bet ne šogad.

Solvita Straume. Varbūt taciņu ielas malā paredzēt?

Jānis Zilvers. Jātaisa celiņš, taciņas iemīda.

Valdis Sirmalis (Ventas iela 16[a], Sigulda). Ļoti zaļa tā teritorija palikusi, vai izņemti zaļumi?

Anita Viškere. Zaļais mākonītis izņemts ārā.

Māra Kalvāne. Teritorijas plānojums varētu būt uz rudeni.
Par Ventas ielu – Vidzemes šosejas dienvidu mala – visa dienvidu puse ir publiskā apbūve – viss ir vienā krāsā iekrāsots – sarkanās maliņas. Ja tur ir dzīvojamās mājas – var turpināt esošo dzīvošanu. Tāpat arī kā papildizmantošana paredzēta savrupmājas būvniecība vai dzīvoklis.

J.Zilvers. Ir vides prasības kas jaievēro.

Ventas ielas iedzīvotājs. Siguldas pilsēta paredzēta līdz Saltavota ielai?

J.Zilvers. Tā bija jau iepriekšējā plānojumā.

Ventas ielas iedzīvotājs. Kā ar Siguldas apvedceļu? Vai ir jēga tam?

M.Kalvāne. Saglabāts arī šajā plānojumā kā rezervētā teritorija.

J.Zilvers. Pirmajā etapā varētu jau cauri pilsētai izveidot četras joslas, likvidējot grāvjus, lai automašīnu plūsma būtu straujāka. (Cēsu pašvaldība par to būtu neapmierināta).

Ventas ielas iedzīvotājs. Ražošanas zona tā ir speciāli tur plānota tikai iekrāsotajās violetajās teritorijās? Kāpēc ne pie dzelzceļa?

J.Zilvers. Lauksaimnieciskās zemes ir izmantojamas arī rūpnieciskai izmantošanai.

M.Kalvāne. Spektrs izmantošanai lauksaimniecības zemēs ir ļoti liels. Tādēļ rūpnieciskas darbības ārpus pilsētas teritorijas ir pat ļoti iespējamas.

J.Zilvers. Austrumu pusē pilsētai ir esošas komunikācijas - gāze, kanalizācija, ūdensvads.

Jānis Makars (Tūrisma birojs). Par upes posmu no „Kaķīškalna" līdz tiltam. Nepieciešama publiska vieta, kur var sākt un beigt laivu maršutus. Siguldā tādu vietu nav. Rodas konflikti. Nākotnē vajadzētu izplānot galapunktu vietas/u ar nelielu stāvlaukumu. Ūdens tūristu apmetnes vieta „Sigulda" nav iezīmēta teritorijas plānojuma kartē. Tai jābūt visiem pieejamai. Jāatrod un jāiezīmē vietas, kur tas iespējams.

M.Kalvāne. Paldies, ļoti konkrēti priekšlikumi, bet tos jādod kā iesniegumi būvvaldē. Principā visas šīs nosauktās darbības jau ir atļautas. Iezīmēt varētu, ja jau tagad zinātu vietu, konkrētu teritoriju.

J.Makars. Peldvietā to nevar, nav atļauts. Ja kempings vasarā, tā iemītnieki (uz to brīdi) varētu nelabprāt piekrist, ka tur notiek intensīva laivinieku kustība.

J.Zilvers. Zaļumvietās tas nav aizliegts. Visa teritorija ir Dabas pārvaldes valdījumā. Ir iedibinājusies vieta pie Kaķīškalna. Tā arī ir Dabas pārvaldes pārziņā. Plānojumā nez vai to iekļaut būtu prātīgi. Reālais posms ir no tilta līdz Kaķīškalnam, kur laivinieki var piestāt krastā un arī atbraukt ar savu transportu līdz attiecīgai vietai.
Aivars Janelsītis. Kā ar saliņu pie bijušā limonādes ceha?

J.Makars. Tur varētu speciāli pateikt, ka tā ir izkāpšanas vieta – izliekot norādes un iezīmējot plānojumā. Citās pilsētās organizē šos laivotājus, arī pilsētās izliekot zīmes, jau virzot.

Zemes gabala „Lauri" īpašniece: Kā vienu neaplūstošu pļavu var visu laiku likt aplūstošās pļavās?! Aplūstošā teritorija ir vai nu visa piegulošā, vai neviena.

M.Kalvāne. Plānojumā ņemam vērā metodiku – vai nu matemātisku aprēķinu, vai pieejamos grafiskos materiālus. Ņemot vērā, ka mums ir šīs fotogrāfijas, kurās redzama applūdusī zona, varbūt varēs precizēt pēc tām. Šobrīd jārēķinās ar normatīvajiem aktiem. Ja Jūsu rīcībā ir precīzāka topogrāfija – dodiet, precizēsim arī teritorijas plānojumā.

Mores muzeja pārstāve – vai ceļu zīmes arī attiecas uz plānošanu?

M.Kalvāne. Nē par tām atbild Valsts Auto ceļu direkcija.

Jānis Čivčs („Vējupītes" dārzkopības sabiedrība). Paldies, ka ņemts vērā mūsu priekšlikums. Ciemā „Vējupīte" šobrīd ne ātrā palīdzība, ne citi dienesti neko nevar atrast, jo nav adreses. Ar statusa piešķiršanu būtu adresācija.
341.(punkts) zemes vienību minētā platība – 600 m^2, fronte – 15 m.
343.(punkts) 2. – pamatapbūve – vairāk kā 1200 m^2.
Vēsturiski zemes gabali dalīti sākot no 600 m^2. Jau vairāk kā 40 mājas uz 600m^2. Kā šos skaitļus saprast? Kāpēc tagad paredzēti 1200 m^2?

M.Kalvāne. Esošo struktūru nemainām. Vēlme, lai ir normāli zemes gabali. Diskutējams jautājums, vai 1200 vai mazāki. Bet galvenais – lai zemes gabals būtu ērti izmantojams un uz tā varētu ērti izvietot apbūvi, saskaņā ar normatīvo aktu prasībām.

J. Čivčs. Iepriekš plānojumā bija 900 m^2. Mēs ar šo plānojumu situāciju pasliktinām.

J.Zilvers. Tā nav pilsētas teritorija. Vasarnīcu ciemats, ja mājas reāli būtu vasarnīcas, viss būtu labi. Bet reālā situācija ir tāda, ka nav optimāli ūdens, kanalizācijas tīkli. Katra papildus ēka rada ūdensvada, kanalizācijas slodzi, lai šo slodzi nepalielinātu – jāļauj mazāk blīva apbūve. Ne ātrāk kā pēc 10 gadiem varēsim kā pašvaldība domāt par inženierkomunikāciju optimizāciju.

J.Čivčs. 600 m^2 atstāj, kā vasaras mājai. Ja vasarnīca, tad var vairāk, sākot no 900 m^2, kā bijaiepriekšējā plānojumā.

M.Kalvāne. To novērtēsim. Piemēram 1200 m^2 ir arī Egļupes dārzkopības ciematā.
J.Čivčs. Vai ciemā to var paredzēt kā dzīvojamā apbūve?
M.Kalvāne. Infrastruktūra to neatļauj – tad ir jābūt citiem ielu platumiem, sarkano līniju joslām.
J.Čivčs. Ir pietiekošs platums, esmu iedevis rasējumus. Ir siltumapgādes shēma dokumentos. Vai uz šo shēmu kāds balstās plānojumā?

J.Zilvers. Precīzi jauzdod koncesiju komitejai un regulatoram. Jāpārjautā. Inesei jāpajautā shēmas – teica, ka būšot.
Rīgas plānošanas reģions (RPR). Mores iedzīvotāja.
Par vasarnīcu ciemu. Pašvaldība atbalsta, jo ir jaunais plānošanas likums. Teritoriju plānošanā plānojot ciematus pašvaldībai jāplāno inženierkomunikācijas.
J.Čivčs. Tas ir loģiski, nodokļus saņem pašvaldība.

RPR. Kas notiek ar Egļupi?

M.Kalvāne. Jautājums pašvaldībai.

J.Zilvers. Esam aicinājuši Inčukalna pašvaldību pārrunāt par robežu maiņu. Bet tā ir dažu gadu procedūra.

A.Viškere. Allažu daļa ne visai grib šo procesu.

J.Čivčs. 600 m^2 vai 900m^2? Arī 900 m^2 nav nekas. Ko darīt tiem, kas uzbūvējuši uz 600 m^2 ? Viņiem ir jālegalizē būve?

M.Kalvāne. ☺ Ceļš caur Domes lēmumu. Būvniecības likums vairs neparedz legalizācijas procesu. Vai ir kādi neapbūvēti 600 m^2 lieli zemes gabali?

J.Čivčs. Ļoti maz ir tādi zemes gabali.

Apmeklētājs: Jautājums par ceļu uz Vējupītēm? Kad tiks remontēts?

J.Zilvers. Pakaušu ceļu pirms 3 - 4 gadiem atjaunojām.

Jautātājs. Sniegu tīra?

J.Zilvers stāsta par budžeta līdzekļiem bedrīšu aizlāpīšanai. Eiropas projektos ejam, lai piesaistītu finansējumu. Pat P.Brieža ielai nevar dabūt projektu.

Jautājumi, priekšlikumi.

Mores muzeja pārstāve A.Barča:
Ceļš Sigulda – More vispirms jārekonstruē.
(More vienīgā, kur nav asfalts.) Plānojumā maz uzsvērts ceļš Nr. P-85. Varbūt vajag to vairāk uzsvērt.
„Kaņēni", „Saulstari" ceļš iezīmēts. „Kaķēni -1" ir transformēta zeme centrā pie kaltes, atmežota zeme.
M.Kalvāne. Mums nav oficiāla informācija.
A.Barča. Mores kapi nosaukti par Apiņu kapsētu. Piemineklis nav Morē. Par Zušu sēravotiem, vai tur kaut ko veidos? Vai varētu zināt, kad Morē savedīs kārtībā ūdens, kanalizācijas apgādi? Iedzīvotājus neaicināja apspriest teritorijas plānojumu. Pieslēgs pusi ciemata pie esošās kanalizācijas. Es gribētu aprēķinus, ka tur būs viss kārtībā.
M.Kalvāne. Aprēķini ir, jo ir tehniskais projekts. Bet tas nav teritorijas plānojuma jautājums.
A.Barča. Saules ielas ūdens apgāde. Tur pēc jaunā teritorijas plānojuma nekas nav paredzēts. Bet būvēts padomju kolhoza laikos. Nezinu, vajadzētu iezīmēt plānoto ūdens sistēmu pareizi, lai iet ar atzariem uz katru īpašumu. Ieplānot kā vajadzīgu.
A.Janelsītis. Vai ir sadaļa par ceļiem?
M.Kalvāne. Ir sadaļa. Ceļu shēma ir, tajā ceļi ir kategorijās sadalīti.

A.Janelsītis. Par Mori – tika solīts, ka ceļš tiks asfaltēts.

J.Zilvers. Par to jau sapulces sākumā runājām.

A.Marča. Bija pat avīzēs rakstīts, ka būs ceļš.

M.Kalvāne. Tātad visus jautājumus esam izskatījuši un piefiksējuši savai zināšanai un ievērtēšanai teritorijas plānojumā.

Sapulce slēgta: 19.30

Protokolēja: Zane Gatere

METRUM Sigulda

ESF EIROPAS SOCIĀLAIS FONDS IEGULDĪJUMS TAVĀ NĀKOTNĒ EIROPAS SAVIENĪBA

Projekts „Siguldas novada Attīstības programmas 2011.–2017.gadam un Teritorijas plānojuma 2012.–2023.gadam izstrāde" (Vienošanās Nr.1DP/1.5.3.2.0/10/APIA/VRAA/034/008).

SIGULDAS NOVADA TERITORIJAS PLĀNOJUMA 2012.-2024.GADAM 1.REDAKCIJAS UN TĀ STRATĒĢISKĀ IETEKMES UZ VIDI NOVĒRTĒJUMA VIDES PĀRSKATA PROJEKTA SABIEDRISKĀS APSPRIEŠANAS SANĀKSMES DALĪBNIEKU REĢISTRĀCIJAS LAPA

2012.gada 29.martā plkst.18.00
Siguldas pilsētas kultūras namā Pils ielā 10, Siguldā

Nr.	Vārds, uzvārds	Pārstāvniecība	Kontaktinformācija	Paraksts
1.	Vita Fedorinova	SIA "Metrum"		
2.	MĀRA KALNIŅE	SIA „METRUM"		
3.	Anita Brauēa	Biedrība „Mokes mežam"		
4.	LAURA CĪMZA	Reģ. plānošanas reģions		
5.	Inga Lāčā	Sigulda novada Dome		
6.	ZANE GATERE	Siguldas nov. Dome		
7.	Laine Kuzmina			
8.	Valdis Dimelis	SIA „PS gāze"		
9.	Aivars Siramalis	SIA „PS gāze"		
10.	Jānis Manass	SIA „Manas tūrisma biroji"		
11.	Solvita Straume	Lauvenes māja		
12.	Anita Viškere	SND Zemes nodaļa		

1

13.	Ruta Bega	SIA Bānūkle		
14.	Jānis Ozols	Siguldas nov. Dome		
15.	Jānis Čiņčs	Vēja pīle		
16.	Ārvars Janelšiņš	Rīgas raj. BKB, TMR Attīstības		
17.	Tomass Žukovskis	Venta iela 2, Sigulda		
18.	Laura Konstante	SIA „Siguldas tūrisma attīstības aģentūra"		
19.	Liene Rajecna	LĢIA		
20.	Dace Spule	SIA "Siguldas tūrisma attīstības aģentūra"		
21.	Kaspars Roode			
22.	Dzinta Alberte	Sigulda, Mālkalnu 21		
23.				
24.				
25.				
26.				
27.				
28.				
29.				
30.				
31.				

2

2.3.4. 29.03.2012. sabiedriskās apspriešanas sanāksmes prezentācija

Siguldas novada teritorijas plānojuma 2012.-2024.gadam izstrāde

Māra Kalvāne
SIA "METRUM"
Projekta vadītāja

Vita Jevdokimova
SIA "Metrum"
Teritorijas plānotāja

METRUM
2012.gada 29.marts

2011.gada 12.janvārī Siguldas novada dome **pieņēma lēmumu uzsākt jaunu Siguldas novada teritorijas plānojuma izstrādi**, apstiprinot arī tā izstrādes darba uzdevumu

METRUM

Paveiktie darbi teritorijas plānojuma sagatavošanai:

- Veikta esošās situācijas apsekošana dabā
- Veikta **spēkā esošā Siguldas novada** un Allažu pagasta teritorijas plānojumu analīze
- Sagatavots institūciju nosacījumu apkopojums un analīze
- Sagatavots iedzīvotāju priekšlikumu apkopojums un analīze
- Izstrādāta Siguldas novada **Teritorijas plānojuma 1.redakcija**
- Izstrādāts kultūras pieminekļu individuālo aizsardzības zonu projekts
- Sagatavots Siguldas novada Teritorijas plānojuma stratēģiskā ietekmes uz vidi novērtējuma **Vides pārskats**.

METRUM

Saņemtie iedzīvotāju iesniegumi un priekšlikumi

- kopā reģistrēti **65 fizisko un juridisko personu iesniegumi** (no tiem 10 atkārtoti) par turpmāko zemes izmantošanu teritorijas plānojumā 2012.-2024.gadam. 28 iesniegumi iesniegti par teritorijas attīstību Siguldas pilsētas teritorijā.

METRUM

Siguldas novada teritorijas plānojuma izstrāde

• Teritorijas plānojuma izstrādes un sabiedriskās apspriešanas mērķis ir veidot atklātu dialogu ar novada sabiedrību, to maksimāli iesaistot novada plānošanas procesā jau tā agrīnajā stadijā, vienojoties par galvenajiem plānošanas principiem un attīstības vadlīnijām

• Teritorijas plānojumā tiek definēta novada un pilsētas apdzīvojuma struktūra, saglabājamās dabas un kultūras vērtības, publiskās un ražošanas apbūves attīstības teritorijas, un panākta vienošanās ar sabiedrību par tās galvenajiem elementiem, vērtībām

METRUM

2012.gada marts ir
sabiedrības iesaistīšanas mēnesis
Siguldas novada teritorijas plānojuma izstrādē.

Tikšanās ar iedzīvotājiem:
20.martā Allažu pagasta pārvadē
29.martā Siguldas pilsētas kultūras namā

Priekšlikumu un viedokļu iesniegšana Siguldas novada domē **līdz 16.aprīlim**.

METRUM

Izstrādāta vienota teritorijas atļautās izmantošanas veidu klasifikācija un Teritorijas izmantošanas un apbūves noteikumi visā novada teritorijā, pamatā saglabājot Siguldas novada klasifikāciju, un ņemot vērā valstī sagatavotās vienotās klasifikācijas projektu.

Teritorijas atļautās izmantošanas veidu – funkcionālā zonējuma pārejas tabula.

Allažu pagasta teritorijas plānojums 2008.-2020.gadam	Siguldas novada teritorijas plānojums 2008.-2020.gadam	**Siguldas novada teritorijas plānojums 2012.-2024.gadam**
Labiekārtotas parku teritorijas (DPa)	Ciemu koptās zaļumvietas / zaļumu teritorijas (ZP)	**Zaļumvietas (Z)**
	Pilsētas koptās zaļumvietas / zaļumu teritorijas (ZP) - Siguldas pilsētā	
	Parki un citi īpašas nozīmes zaļumi ārpus ciema robežām (ZI)	
	Meži upes ielejas nogāzē un gravās (ZM) – Siguldas pilsētā	
	Zaļumi upes ielejas terasēs (ZU) – Siguldas pilsētā	**Zaļumi upes ielejas terasēs (ZU)** – Siguldas pilsētā
Kapsētu teritorijas	-	- pie „Zaļumvietas" (Z) (kapsētas atzīmētas ar indeksu)
Ārtelpas teritorijas (DZa)	-	
Rekreācijas un tūrisma teritorijas		
Mežu un purvu teritorijas (meža un meža zemes) (DM)	Valsts meži (ZMv)	**Mežu teritorija (M)**
	Privātie meži (ZMp)	
Ūdeņu teritorijas (DŪ)	Ūdeņi (Ū)	**Ūdeņu teritorija (Ū)**
Zivsaimniecības teritorijas (Zvs)		
Lauksaimniecības teritorijas (DL)	Lauku zemes (LZ)	**Lauku zemes (L)**
Lauku apbūves teritorija (DLa)	-	
-	Vēsturiskās lauku sētas vieta ciemā (LS)	- pie „Mazstāvu dzīvojamā apbūve" ar indeksu
Savrupmāju dzīvojamās apbūves teritorijas (DzS)	Mazstāvu dzīvojamā apbūve (DzM)	**Mazstāvu dzīvojamās apbūves teritorija (DzM)**
Savrupmāju retinātas dzīvojamās apbūves teritorijas (DzSr)		
Savrupmāju dzīvojamās apbūves teritorijas mežaparkā (DzSm)		
Daudzdzīvokļu daudzstāvu dzīvojamās apbūves teritorijas (DzD)	Vairākstāvu dzīvojamā apbūve (DzV)	**Daudzstāvu dzīvojamās apbūves teritorija (DzD)**
Dārzkopības sabiedrību apbūves teritorijas (DzV)	Dārza māju apbūve (DzD) (tikai pašreizējā izmantošana)	**Dārza māju un vasarnīcu apbūves teritorija (DzV)**
Sabiedrisko objektu apbūves teritorijas (PS)	Sabiedrisko un komerciestāžu apbūve (PSK)	**Publiskās apbūves teritorija (P)**
Darījumu objektu apbūves teritorijas (PD)		
Darījumu objektu ar nelabvēlīgu ietekmi uz vidi apbūves teritorija (PDv)		
Jauktas publisko objektu un dzīvojamās apbūves teritorijas (JPDz)		
Aktīvās atpūtas objektu teritorijas (PA)	Atpūtas vieta dabas un kultūrvēsturiskajā vidē (PA)	**Atpūtas vieta dabas un kultūrvēsturiskajā vidē (PA)**
Rūpnieciskio objektu apbūves teritorijas (RR)	Ražošanas objekti un noliktavas (RR)	**Ražošanas objekti un noliktavas (RR)**
Komunālo objektu apbūves teritorijas (RK)		
Derīgo izrakteņu ieguves karjeru teritorijas	Derīgo izrakteņu ieguves teritorija (RD)	**Derīgo izrakteņu ieguves teritorija (RD)**
Derīgo izrakteņu atradņu teritorijas		
Autoceļu apbūves teritorijas	Satiksmes infrastruktūra (TS)	**Satiksmes infrastruktūra (TS)**
Inženiertehnisko objektu apbūves teritorijas (TI)	Inženiertehniskās apgādes objekti (TI)	**Inženiertehniskās apgādes objekti (TI)**
Inženiertehnisko tīnjbūvju apbūves teritorijas (TI)		
Īpaši aizsargājamās dabas teritorijas	-	Apgrūtinājums - neatkarīgi no funkcionālās zonas.
Rekultivējamās teritorijas	Pamestās un citas vizuāli piesārņotās vietas (H) – tikai pašreizējā izmantošanā	**Pamestās un citas vizuāli piesārņotās vietas (H)** – tikai pašreizējā izmantošanā
Teritorijas, kas nepieciešamas pašvaldību funkciju īstenošanai.	-	Tematisks slānis ar mainīgu informāciju.

METRUM

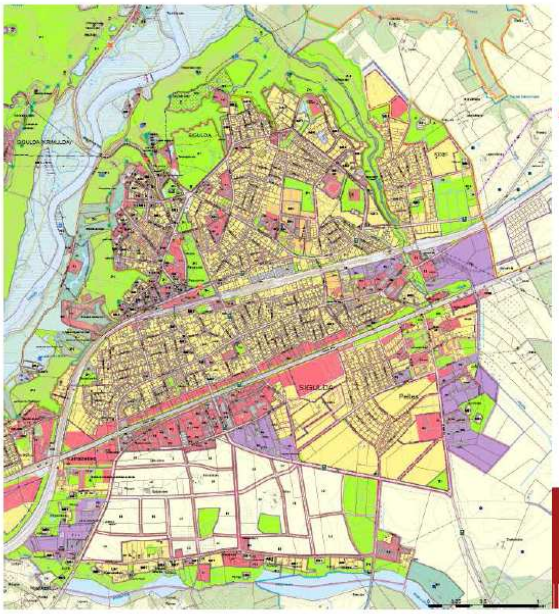

Apdzīvojuma struktūras attīstība – precizēta Siguldas pilsētas administratīvā robeža un samazinātas iepriekš plānotās savrupmāju dzīvojamās apbūves teritorijas pilsētas dienviddaļā.

METRUM

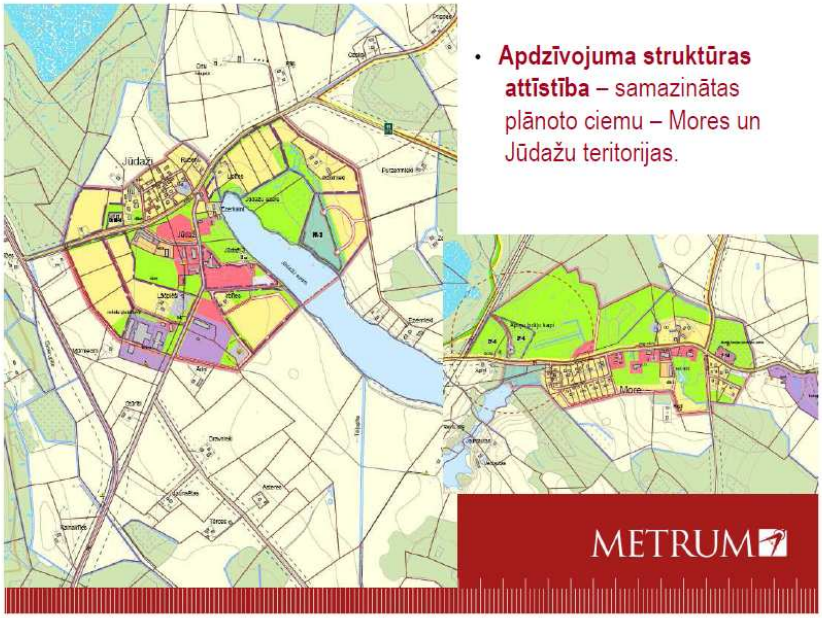

- **Apdzīvojuma struktūras attīstība** – samazinātas plānoto ciemu – Mores un Jūdažu teritorijas.

METRUM

- **Apdzīvojuma struktūras attīstība** – izveidots jauns ciems Siguldas novadā - Vējupīte – esošs vasarnīcu apbūves ciems.

	Nr.p.k.	Ielas nosaukums
12÷19	1	Pašvaldības ceļš - Bez nosaukuma
	2	Asteru iela (plānots ielas nosaukums)
	3	Tulpju iela (plānots ielas nosaukums)
8÷10	4	Petūniju iela (plānots ielas nosaukums)
	5	Dāliju iela (plānots ielas nosaukums)
	6	Naktenu iela (plānots ielas nosaukums)
	7	Narcišu iela (plānots ielas nosaukums)
	8	Vālziežu iela (plānots ielas nosaukums)
	9	Vijolīšu iela (plānots ielas nosaukums)

METRUM

Izstrādāts „Siguldas novada arhitektūras pieminekļu aizsargjoslu (aizsardzības zonu) projekts" 12 valsts nozīmes arhitektūras pieminekļiem, atbilstoši MK prasībām.



METRUM

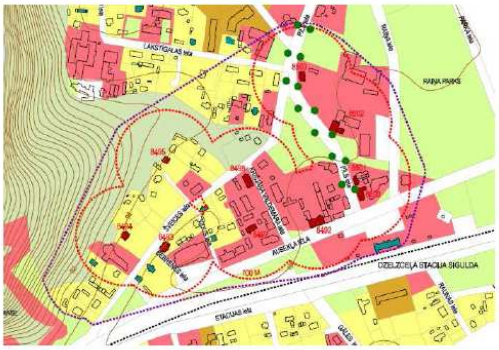

Projektā noteiktas individuālas aizsargjoslas vēsturiskajām ēkām, kas ir noteiktas kā valsts nozīmes arhitektūras piemineķļi Siguldas pilsētas centrā un mājai "Laurenči -2" (t.s. Šveices mājai)

ainavas un to robežas Siguldas pagasta un Mores pagasta teritorijās, un papildus identificētas vērtīgās ainavas Allažu

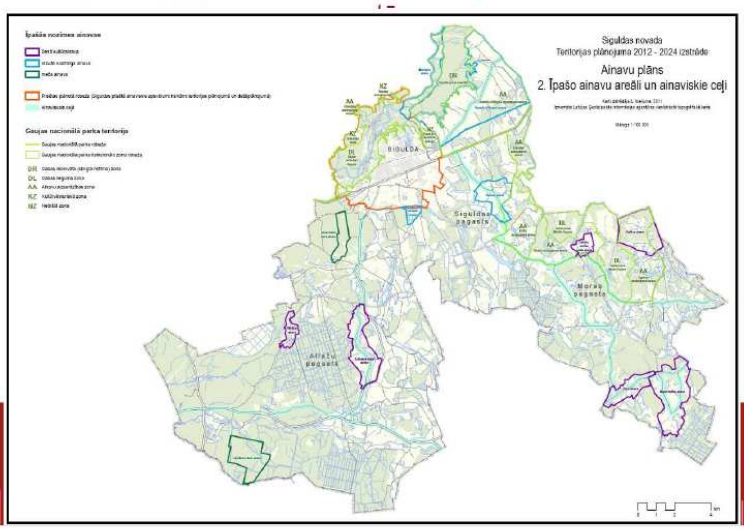

- Ainavas novada teritorijā ir dažādas gan pēc zemju apsaimniekošanas rakstura un intensitātes, pašreizējā stāvokļa, gan tajās esošajām dabas un kultūras vērtībām. Novada ainavu aizsardzības, kā arī Siguldas novada teritorijas plānojuma mērķi ir:
  - Saglabāt un veidot ainavas kā novada identitātes atspoguļotāju, balstoties un kultūras un dabas mantojuma vērtībām.
  - Uzturēt un aizsargāt ainavas kā resursu jaunai attīstībai, kas balstās uz ilgtspējīgas attīstības principiem.
  - Saglabāt un uzturēt ainaviskās vērtības un daudzveidību, nodrošinot bioloģiskās daudzveidības, dabas un kultūras mantojuma saglabāšanu.
  - Nodrošināt ainavu ekoloģisko kvalitāti, tās ilgtspējību, kā arī bojāto vietu atveseļošanu.

METRUM

Sadarbībā ar SIA "Saltavots" sagatavotas jaunas Siguldas pilsētas un ciemu ūdensapgādes un kanalizācijas tīklu shēmas, noteiktas ielu sarkanās līnijas

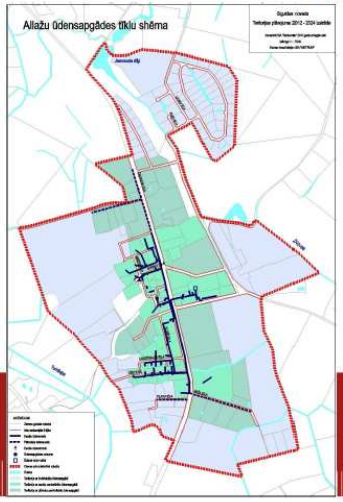

METRUM

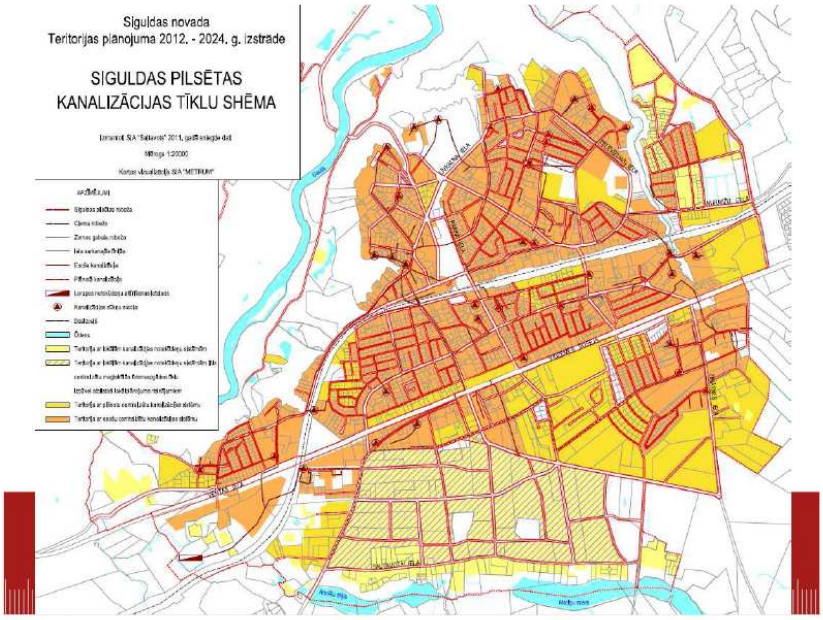
Siguldas novada
Teritorijas plānojuma 2012. - 2024. g. izstrāde
SIGULDAS PILSĒTAS
KANALIZĀCIJAS TĪKLU SHĒMA

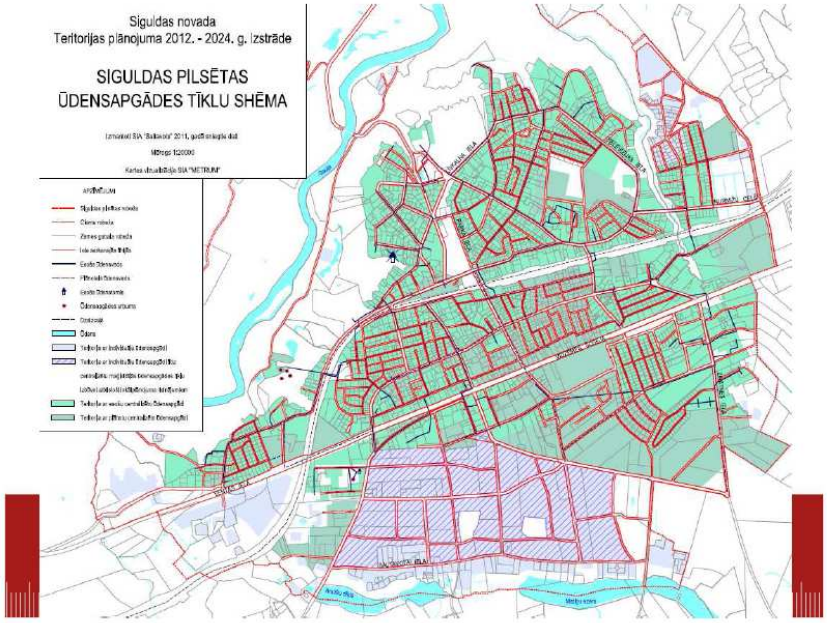
Siguldas novada
Teritorijas plānojuma 2012. - 2024. g. izstrāde
SIGULDAS PILSĒTAS
ŪDENSAPGĀDES TĪKLU SHĒMA

Sagatavots stratēģiskā ietekmes uz vidi novērtējuma

Vides pārskats

Vides problēmas Siguldas novadā:

- cilvēka saimnieciskās darbības radītā slodze
- dzeramā ūdens kvalitātes pasliktināšanas draudi teritorijās, kur netiek nodrošināta centralizētā inženierapgāde
- atkritumu saimniecības nepilnības
- piesārņotās un potenciāli piesārņotās vietas
- riska (rūpnieciskā un ekoloģiskā) teritorijas
- dzīvojamās apbūves palielināšanās
- antropogēnās slodzes ietekme uz īpaši aizsargājamām dabas teritorijām
- plānotās saimnieciskās darbības

METRUM

Risinājumi vides problēmu minimizēšanai

- Noteiktas likumā „Aizsargjoslu likums" un citas teritorijas plānojumā noteiktās aizsargjoslas
- Noteikti tie gadījumi, kad ir obligāti jāizstrādā lokālplānojumi/detālplānojumi
- Precizētas Siguldas pilsētas un ciemu robežas, tādējādi veicinot kompaktu attīstību
- Ražošanas teritorijas plānotas pamatā jau esošajās vai bijušajās un šobrīd pamestajās ražošanas teritorijās
- Teritorijas plānojums paredz inženiertenhiskās apgādes nodrošinājuma attīstību
- Lai samazinātu trokšņa un gaisa piesārņojumu pilsētā, teritorijas plānojums paredz Siguldas pilsētas apvedceļa izbūvi
- Atspoguļotas vides riska teritorijas un objekti, paredzot pasākumus to sakārtošanai vai sanācijai
- Izstrādāts ainavu plāns, nosakot ainavu aizsardzības un plānošanas mērķus
- Teritorijas plānojumā ir dalīta minimālā jaunizveidojamā zemes gabala platība dažādiem zemes izmantojuma veidiem, lai veicinātu dabas teritoriju nesadrumstalošanu un ainaviskuma saglabāšanu

METRUM

- Kā nozīmīgākās pozitīvās ietekmes ir – vides kvalitātes uzlabošanās pēc komunālās infrastruktūras sakārtošanas, velotransporta attīstības, degradēto teritoriju sakārtošanas, novada ainavu un kvalitātes paaugstināšanās
- Darbībām, kas saistītas ar transporta infrastruktūras modernizāciju un teritoriju attīstību, sagaidāma diferencēta ietekme uz vidi
- Attīstot saimnieciskās darbības teritorijas un ražošanas objektu būvniecību, var rasties negatīva ietekme uz vidi, ja netiek ņemti vērā katrā konkrētā gadījumā risinājumi būtiskāko ietekmju novēršanai un samazināšanai

- Attīstot satiksmes infrastruktūru, rūpniecības un saimnieciskās darbības teritorijas, jāveic teritorijas izpēte un katrā konkrētā gadījumā, atbilstoši spēkā esošajiem normatīvajiem aktiem, **jāveic sākotnējais ietekmes uz vidi novērtējums un/vai ietekmes uz vidi novērtējums, ja tas piemērojams paredzētajai darbībai**, kā arī jāparedz attiecīgās nozares labāko pieejamo tehnoloģisko paņēmienu izmantošanu

METRUM

- Tā kā Siguldas novada teritorijas plānojums ir vērsts uz vidēju vai pat ilgtermiņa zemes lietojuma attīstību, tad galvenā ietekme būs vērojama ilgākā laika posmā
- **Risinājumi** esošās slodzes uz vidi samazināšanai ir plānoti un paredzēti
- **Novada teritorijas plānojumā ietvertā attīstības virzība** ir atbilstoša vides un ilgtspējas pamatnosacījumiem
- Siguldas novada teritorijas plānojumu ir iespējams īstenot, ja tiek **ievēroti teritorijas plānojumā esošie nosacījumi, kā arī normatīvajos aktos noteiktās vides aizsardzības prasības**

METRUM

Paldies par uzmanību!

SIA "Metrum"
Projekta vadītāja *Māra Kalvāne*
Teritorijas plānotāja *Vita Jevdokimova*

www.metrum.lv

METRUM

2.3.5. Atsauksmju anketa

SIGULDAS NOVADA TERITORIJAS PLĀNOJUMA 2012.-2024.GADAM 1.REDAKCIJAS UN VIDES PĀRSKATA PROJEKTA SABIEDRISKĀ APSPRIEŠANA

METRUM

SIGULDAS NOVADA TERITORIJAS PLĀNOJUMA 2012.-2024.GADAM
1. REDAKCIJAS UN VIDES PĀRSKATA PROJEKTA SABIEDRISKĀ APSPRIEŠANA

ATSAUKSMJU ANKETA

TERITORIJAS PLĀNOJUMA IZSTRĀDES PAMATOJUMS: Siguldas novada domes 12.01.2011. lēmums „Par Siguldas novada teritorijas plānojuma izstrādes uzsākšanu" (protokols Nr.1,11.§)
SABIEDRISKĀS APSPRIEŠANAS PAMATOJUMS: 22.02.2012. Siguldas novada domes lēmums „Par Siguldas novada teritorijas plānojuma 2012.–2024.gadam pirmās redakcijas un vides pārskata projekta nodošanu sabiedriskajai apspriešanai un atzinumu saņemšanai" (protokols Nr.4.,2§)
TERITORIJAS PLĀNOJUMA UN VIDES PĀRSKATA IZSTRĀDĀTĀJS: Siguldas novada dome, Pils ielā 16, Sigulda, Siguldas novads, LV-2150, tālr.80000388 un SIA „Metrum", Raiņa bulvāris 11, Rīga, LV-1050, tālr.67032329
SABIEDRISKĀS APSPRIEŠANAS TERMIŅŠ: no **05.03.2012**. līdz **16.04.2012.**
SABIEDRISKĀS APSPRIEŠANAS SANĀKSMES: 20.03.2012. plkst.18.00 Allažu pagasta pārvaldē Birzes ielā 4, Allažos, Siguldas novadā un **29.03.2012. plkst.18.00** Siguldas pilsētas kultūras namā Pils ielā 10, Siguldā
MATERIĀLI IZVIETOTI: Mores pagasta pārvaldē (Siguldas ielā 11, More, Mores pagasts, Siguldas novads), Allažu pagasta pārvaldē (Birzes ielā 4, Allaži, Allažu pagasts, Siguldas novads), Siguldas pilsētas kultūras namā (Pils ielā 10, Sigulda), Siguldas novada Būvvaldē (Zinātnes ielā 7, Siguldas pagasts, Siguldas novads) un mājas lapās www.sigulda.lv un www.metrum.lv, sadaļā „Projekti"
PRIEKŠLIKUMU IESNIEGŠANA: Rakstiskus komentārus un priekšlikumus par Siguldas novada teritorijas plānojuma 2012.-2024.gadam 1.redakciju un tā stratēģiskā ietekmes uz vidi novērtējuma Vides pārskata projektu var iesniegt Siguldas novada domē, sūtot pa pastu, adrese: Siguldas novada dome, Pils ielā 16, Sigulda, Siguldas novads, LV-2150 vai elektroniski pa e-pastu dome@sigulda.lv vai planojamsiguldu@metrum.lv **līdz 16.04.2012.**

RESPONDENTS:
Vārds, uzvārds/juridiskās personas nosaukums: _____

Personas kods*/reģistrācijas Nr., adrese, kontakttālrunis: _____

PRIEKŠLIKUMS: _____

_____ Datums

_____ Paraksts un atšifrējums

* Šai informācijai ir ierobežotas pieejamības statuss saskaņā ar Fizisko personu datu aizsardzības likumu.

ESF EIROPAS SOCIĀLAIS FONDS IEGULDĪJUMS TAVĀ NĀKOTNĒ EIROPAS SAVIENĪBA

2.3.6. Pārskats par teritorijas plānojuma 1.redakcijas un Vides pārskata projekta sabiedriskās apspriešanas norisi

SIGULDAS NOVADA
TERITORIJAS PLĀNOJUMA
2012.-2024.GADAM IZSTRĀDE

METRUM

PĀRSKATS PAR SIGULDAS NOVADA TERITORIJAS PLĀNOJUMA 2012.-2024.GADAM 1.REDAKCIJAS UN TĀ STRATĒĢISKĀ IETEKMES UZ VIDI NOVĒRTĒJUMA VIDES PĀRSKATA PROJEKTA SABIEDRISKĀS APSPRIEŠANAS NORISI

Siguldas novada teritorijas plānojums 2012.-2024.gadam tiek izstrādāts saskaņā ar Siguldas novada domes 2011.gada 12.janvāra lēmumu Nr.1 „Par Siguldas novada teritorijas plānojuma izstrādes uzsākšanu" (protokols Nr.1,11.§). Par Siguldas novada teritorijas plānojuma 2012.-2024.gadam (turpmāk – teritorijas plānojums) izstrādes vadītāju tika noteikta Siguldas novada domes teritorijas plānotāja Ilze Urtāne. Teritorijas plānojumu un Vides pārskatu izstrādā SIA „Metrum" Rīgas birojs.

Lai sekmētu efektīvu, atklātu, savlaicīgu un atbildīgu sabiedrības līdzdalību pašvaldības teritorijas attīstības plānošanas procesā, Siguldas novada dome atbilstoši 06.10.2009. MK noteikumiem Nr.1148 „Vietējās pašvaldības teritorijas plānošanas noteikumi" un 23.03.2004. MK noteikumiem „Kārtība, kādā veicams stratēģiskais ietekmes uz vidi novērtējums" ir nodrošinājusi sabiedrības līdzdalību teritorijas plānojuma un Vides pārskata izstrādē.

Sabiedriskās apspriešanas pamatojums ir 2012.gada 22.februārī pieņemtais Siguldas novada domes lēmums „Par Siguldas novada teritorijas plānojuma 2012.–2024.gadam pirmās redakcijas un vides pārskata projekta nodošanu sabiedriskajai apspriešanai un atzinumu saņemšanai" (protokols Nr.4.,2§).

SIA „Metrum" sagatavoja nepieciešamos sabiedriskās apspriešanas materiālus – teritorijas plānojuma 1.redakcijas I daļu *Paskaidrojuma raksts*, II daļu *Grafiskā daļa*, kur attēlota teritorijas esošā un plānotā (atļautā) izmantošana, III daļu *Teritorijas izmantošanas un apbūves noteikumi*, IV daļu *Pārskats par teritorijas plānojuma izstrādi*, V daļu *Siguldas novada valsts nozīmes arhitektūras pieminekļu aizsardzības zonu (aizsargjoslu) projekts* un Vides pārskata projektu.

Sabiedriskās apspriešanas termiņš tika noteikts sešas nedēļas, attiecīgi no 05.03.2012. līdz 16.04.2012. Sabiedriskās apspriešanas sanāksmes norisinājās 20.03.2012. plkst.18.00 Allažu pagasta pārvaldes ēkā Birzes ielā 4, Allažos un 29.03.2012. plkst.18.00 Siguldas pilsētas kultūras namā Pils ielā 10, Siguldā. Pirmajā sanāksmē piedalījās 9 dalībnieki[1], bet otrajā – 22 dalībnieki[2]. Teritorijas plānojuma 1.redakcijas sabiedriskās apspriešanas sanāksmes tika organizētas kopā ar Vides pārskata projekta sabiedrisko apspriešanu.

Sagatavotie paziņojumi par sabiedrisko apspriešanu tika publicēti Latvijas Republikas oficiālajā laikrakstā „Latvijas Vēstnesis" (2012.gada 29.februārī), laikrakstā „Rīgas Apriņķa Avīze" (2012.gada 2.martā), Siguldas novada pašvaldības mājas lapā www.sigulda.lv un SIA „Metrum" mājas lapā www.metrum.lv.

Augstākminētie sabiedriskās apspriešanas materiāli tika izvietoti Mores pagasta pārvaldē (Siguldas ielā 11, More, Mores pagasts, Siguldas novads), Allažu pagasta pārvaldē (Birzes ielā 4, Allaži, Allažu pagasts, Siguldas novads), Siguldas pilsētas kultūras namā (Pils ielā 10, Sigulda), Siguldas novada Domes Būvvaldē (Zinātnes ielā 7, Siguldas pagasts, Siguldas novads), kā arī publicēti www.sigulda.lv un www.metrum.lv, sadaļā „Projekti".

Rakstiskus komentārus un priekšlikumus par teritorijas plānojumu līdz 16.04.2012. varēja iesniegt Siguldas novada domē, sūtot pa pastu (Pils ielā 16, Sigulda, LV-2150) vai elektroniski uz e-pasta adresi dome@sigulda.lv vai planojamsiguldu@metrum.lv.

---

[1] Piedaloties Mārai Kalvānei un Vitai Jevdokimovai (SIA „Metrum"), Zanei Gavarei, Ingai Zālītei, Jānim Kiršteinam un Vijai Vāverei (Siguldas novada dome), Vitai Kreilei, Dainuvītei Bērziņai un Verneram Bērziņam

[2] Piedaloties Mārai Kalvānei un Vitai Jevdokimovai (SIA „Metrum"), Ingai Zālītei, Zanei Gaterei, Anitai Viškerei, Rudītei Betei un Jānim Zilveram (Siguldas novada dome), Laura Cimža (Rīgas plānošanas reģions), Anitai Bračai (biedrība „Mores muzejs"), Valdim Sirmalim (SIA „PS gāze"), Aināram Sirmalim (SIA „PS gāze"), Jānim Makaram (SIA „Makara tūrisma birojs"), Aivaram Janelsītim (Rīgas rajona BUB, TMR Atbalsta biedrība), Laurai Konstantei un Danai Spullei (PA „Siguldas tūrisma attīstības aģentūra"), Lienei Rajeckai (VA „Latvijas Ģeotelpiskās attīstības aģentūra"), Jurim Čivčam, Solvitai Straumei, Lainei Kuzminai, Tomasam Žvkovskim, Kasparam Kordei un Dzintrai Elbertei

1

Līdz 2012.gada 25.aprīlim par izstrādāto teritorijas plānojuma 1.redakciju saņemti 24 fizisko vai juridisko personu iesniegumi (no tiem 1 iesniegums saņemts pirms sabiedriskās apspriešanas noteiktā sākuma termiņa un 5 iesniegumi pēc sabiedriskās apspriešanas beigu termiņa), t.sk. 3 atsauksmju anketas ar priekšlikumiem, kā arī valsts un pašvaldību institūciju atzinumi par teritorijas plānojuma 1.redakciju un tā stratēģiskā ietekmes uz vidi Vides pārskata projektu.

Visvairāk iesniegumu tika saņemts no Siguldas pilsētas nekustamo īpašumu īpašniekiem – kopskaitā 11, no Siguldas pagasta – 7 iesniegumi, no Allažu pagasta – 3 iesniegumi, no Mores pagasta – 3 iesniegumi. Lielākā daļa fizisko un juridisko personu iesniegumu iesniedzēji lūdz precizēt vai grozīt teritorijas plānojumā noteikto zemes gabala plānoto (atļauto) izmantošanu. Vislielākā interese ir izrādīta par „Publiskās apbūves teritorijas" izmantošanas veida noteikšanu – šāds izmantošanas mērķis minēts 8 iesniegumos, tostarp izrādīta interese arī par slēpošanas trašu attīstības iespējām Siguldas pilsētas teritorijā. 7 iesniegumos lūgts noteikt dzīvojamās apbūves statusu, tostarp vienā gadījumā – daudzstāvu. 3 iesniegumos minēta vēlme attīstīt derīgo izrakteņu ieguves vietas gan Allažu pagasta, gan Siguldas pagasta teritorijās. Vienā iesniegumā lūgts risināt jautājumu par applūstošo teritoriju robežu noteikšanu teritorijas plānojumā, bet Mores pagasta iedzīvotāji vēlas precizēt jautājumus, kas saistīti ar ūdensapgādes un kanalizācijas perspektīvo tīklu izbūvi.

Turpinot darbu pie teritorijas plānojuma izstrādes, Siguldas novada dome lems par izstrādāto teritorijas plānojuma redakciju atbilstoši 06.10.2009. MK noteikumu Nr.1148 „Vietējās pašvaldības teritorijas plānošanas dokumenti" 42.punktam.

Siguldas novada teritorijas plānojums tiek izstrādāts Eiropas Sociālā fonda finansētās programmas „Cilvēkresursi un nodarbinātība" papildinājuma 1.5.3.2. aktivitātes „Plānošanas reģionu un vietējo pašvaldību attīstības plānošanas kapacitātes paaugstināšana" projekta „Siguldas novada Attīstības programmas 2011.–2017.gadam un Teritorijas plānojuma 2012.–2023.gadam izstrāde" (Vienošanās Nr.1DP/1.5.3.2.0/10/APIA/VRAA/034/008) ietvaros.

ESF EIROPAS SOCIĀLAIS FONDS
EIROPAS SAVIENĪBA
IEGULDĪJUMS TAVĀ NĀKOTNĒ

2

3. Ziņojums par vērā ņemtajiem un noraidītajiem fizisko un juridisko personu priekšlikumiem un iebildumiem

Nr. p.k.	Adrese, iesniedzējs	Kadastra numurs	Saņemšanas datums	Priekšlikums	Piezīmes	Siguldas novada teritorijas plānojums 2012.-2024.gadam 1.redakcijas Grafiskās daļas izkopējums/ Priekšlikuma izskatīšana
1.	Nek. īp. Pulkveža iela 93C, Sigulda, Siguldas nov., Inga Alviķe	80150030737	14.02.2012.	Lūdzu teritorijas plānojumā, pēc adreses Pulkveža Brieža iela 93C, Siguldas pilsētā, kadastra numurs: 80150030737, pārplānot kā daudzdzīvokļu māju teritoriju.	Siguldas novada domes 21.02.2012. atbildes vēstule par priekšlikuma izskatīšanu pēc Siguldas novada teritorijas plānojuma 2012.-2024.gadam 1.redakcijas sabiedriskās apspriešanas	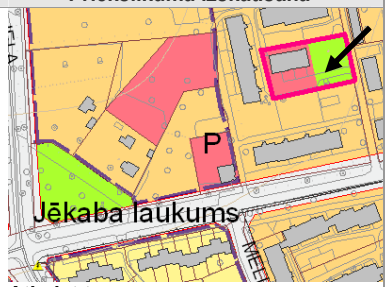 **Atbalstīts**. Nepieciešams izstrādāt detālplānojumu.
2.	Nek. īp. L. Paegles iela 21 un „Gaujas NP Pilsētas trase", Sigulda, Siguldas nov., SIA „Olimpiskais centrs „Sigulda""	80150023068 80150023037	08.03.2012.	Lūdzu veikt izmaiņas Siguldas novada teritorijas plānojuma 2012.-2024.gada kartē, mainot lietošanas mērķi mums piederošajās zemes vienībās: 1. Zemes vienībai L. Paegles 21 ar kad. Nr.80150023068, kur nākotnē pazemē zem uzbēruma paredzēts izvietot garāžas priekš traktoriem, lielgabaliem, sniega mocim un pārējam inventāram. Skatīt pielikumu. 2. Zemes vienībai ar nosaukumu „Gaujas NP Pilsētas trase", kad. Nr.80150023037, kur paredzēts paplašināt esošo kafejnīcu. Skatīt pielikumu.	Pielikumā: Izkopējums no Siguldas novada teritorijas plānojuma Grafiskās daļas kartes	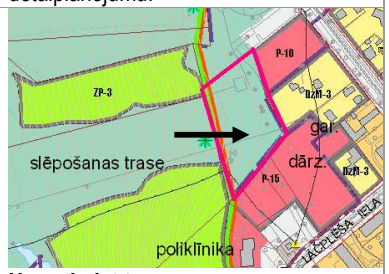 **Nav atbalstīts**. Teritorijas plānojuma galīgajā redakcijā noteikta teritorijas plānotā (atļautā) izmantošana atbilstoši 1.redakcijas risinājumam, saglabājot noteikto funkcionālo zonējumu ar iespējām veikt apbūvi noteiktajā apjomā

3.	Nek. īp. L. Paegles 23, Peldu 3 un „Gaujas NP Ziediņkalns", Sigulda, Siguldas nov., SIA „CSS-Alpine"	80150023068 80150021604 80150024228 80150021719	08.03.2012.	Lūdzu veikt izmaiņas Siguldas novada teritorijas plānojuma 2012.-2024.gada kartē, mainot zemes lietošanas mērķi man piederošajās zemes vienībās: 1. Zemes vienībai Leona Paegles 23, kad. Nr.80150023068, uz kura plānots būvēt Rodeļu trases kafejnīcu un ir izsniegta būvatļauja. Skatīt pielikumu nr.1. 2. Zemes vienībai Peldu 3, kad. Nr.80150021604, uz kura atrodas Rodeļu trases finiša mājiņa, kurai blakus plānots būvēt palīgēku, iezīmēt kā apbūvējamo zemi aptuveni 300 m^2 platībā. Skatīt pielikumu nr.2. 3. Zemes vienībai 1 ha platībā, kas ir daļa no zemes vienības ar kad. Nr.80150024228, un uz kura plānots izvietot ZipSlider finiša estakādi, lūdzu iezīmēt kā apbūvējamu zemi. Skatīt pielikumu nr.3. 4. Zemes vienībai, „Gaujas NP Ziediņkalns" kalna galā plakanajā daļā, kur šobrīd atrodas vecās slēpošanas pacēlāja mājas pamati un zemes vienībai ar kad. nr.80150021719. Nākotnē šajā teritorijā esmu ieplānojis izvietot ar ZipSlider atrakciju saistītu piebūvi. Skatīt pielikumu nr.4 un nr.5, kur redzami minētie pamati.	Pielikumā: Izkopējumi no Siguldas novada teritorijas plānojuma Grafiskās daļas kartes un citi uzskates materiāli	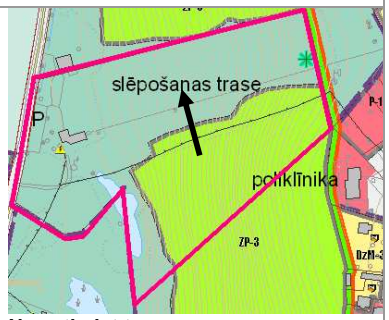 **Nav atbalstīts**. Teritorijas plānojuma galīgajā redakcijā noteikta teritorijas plānotā (atļautā) izmantošana atbilstoši 1.redakcijas risinājumam, saglabājot noteikto funkcionālo zonējumu ar iespējām veikt apbūvi noteiktajā apjomā

4.	Nek. īp. „Mazlauki", „Lauri", Siguldas pag., Siguldas nov., Dzintra Elberte	80940010188 80940010128	23.03.2012.	Sabiedriskajai apspriešanai ir nodota Siguldas novada teritorijas plānojuma 2012.-2024.gadam 1.redakcija un Vides pārskata projekts (turpmāk – Projekts). Man, Dzintrai Elbertei, pieder no zemes gabala 18,34 ha sastāvošs nekustamais īpašums „Mazlauki", kadastra numurs 80940010188, Siguldas novadā, Rīgas rajonā, uz kura atrodas gan ēkas pamati, gan ēkas drupas (turpmāk arī - Nekustamais īpašums nr.1) un no zemes gabala 17,8 ha sastāvošs nekustamais īpašums „Lauri", kadastra numurs 80940010128, Siguldas novadā, Rīgas rajonā (turmpāk arī – Nekustamais īpašums nr.2). Abi minētie īpašumi atrodas blakus viens no otra un abi atrodas Gaujas upes tauvas joslā. Nekustamais īpašums „Mazlauki" tika izveidots, atdalot to no vēsturiskā zemes gabala „Lauri". Projektā Nekustamais īpašums nr.2 nav iekļauts applūstošā teritorijā, bet Nekustamais īpašums nr.1 ir iekļauts applūstošā teritorijā, pamatojoties uz Latvijas vides un meteoroloģijas centra rīcībā esošajiem matemātiskajiem aprēķiniem. Šādu metodi ūdensobjekta applūstošas teritorijas noteikšanai paredz Ministru kabineta 2008.gada 3.jūnija noteikumu nr.406 „Virszemes ūdensobjektu aizsargjoslu noteikšanas metodika" 1.pielikuma noteikumi pie nosacījuma, ja applūstošo teritoriju nevar noteikt atbilstoši šo noteikumu 9.panta regulējumam. Nekustamā īpašuma nr.1 iekļaušanu applūstošajās teritorijās uzskatu par nepamatotu sekojošu apstākļu dēļ: 1. Nekustamā īpašuma nr.1 topogrāfiskajā kartē ir norādīti lielumi augstumiem no 19.07 līdz 20.37 m VJL (virs jūras līmeņa), kas ir raksturīgi neapplūstošām teritorijām un tas ir augstāk nekā blakus esošiem nekustamiem īpašumiem, kas atzīmēti kā neapplūstošas teritorijas (pēc SIA „Azimuts" mērījumiem). 2. Nekustamo īpašumu nr.1 vienīgo klāj sauszemes tuksneša paveida augi un šādi augi, acīmredzami, neaugtu applūstošās teritorijās. Šo augu atrašanās uz Nekustamā īpašuma liecina, ka šī teritorija jau vēsturiski		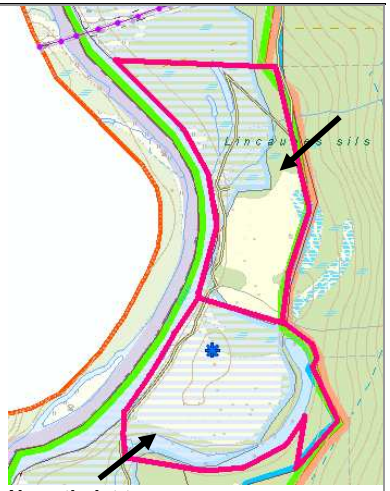 **Nav atbalstīts.** Applūstošās teritorijas plānojuma grafiskajā daļā attēlotas atbilstoši VSIA „Latvijas Vides un meteoroloģijas centrs" sniegtajiem datiem, taču Teritorijas izmantošanas un apbūves noteikumos noteikts, ka tās var precizēt tālākajā plānošanas procesā atbilstoši spēkā esošajiem normatīvajiem aktiem (TIAN 476.p.).

				nav ietilpusi applūstošajās teritorijās, uz kurām veidojas un aug pilnīgi citas augu sugas. Blakus esošajos nekustamajos īpašumos ir pļavām raksturīga fauna. 3. Uz Nekustamā īpašuma nr.1 nav pārplūstošajām teritorijām raksturīgo pazīmju: sanesu materiāla (smiltis, dūņas, ūdensaugu atliekas), mitrumu mīlošo augu un palienēm tipisku augu sugu (parastā niedre, melnalksnis, grīšļi, parastā vīgrieze, balderiāns, zeltainā gundega, smaržīgā mārsmilga u.c.), kas veido palienēm raksturīgās slapjo un mitro pļavu augu sabiedrības. 4. Uz Nekustamā īpašuma nr.1 vēsturiski ir atradušās būves, par ko liecina uz zemes gabala joprojām atrodošies ēku pamati un drupas. 5. Lielākajos pēdējo 60 gadu Gaujas plūdos 2010.gadā neviena no „Lauru" pļavām nebija applūdusi, kas apstiprina, ka šī nav applūstoša teritorija. Tādējādi secināms, ka Latvijas Vides un meteoroloģijas centra rīcībā esošie matemātiskie aprēķini ir nepamatoti un neattiecas uz Nekustamo īpašumu nr.1. Nekustamais īpašums nr.1 atrodas visaugstāk virs jūras līmeņa starp esošajām zemēm un tas ir applūstošajām teritorijām nerakstūrīgu augstumu. Ņemot vērā augstākminēto un pamatojoties uz Teritorijas attīstības plānošanas likuma 4.pantu, lūdzu: 1) pārskatīt Nekustamā īpašuma nr.1 iekļaušanu applūstošajās teritorijās; 2) veikt atbilstošus grozījumus Siguldas novada teritorijas plānojumā 2012.-20214.gadam un Vides pārskata projektā, izslēdzot nekustamo īpašumu „Mazlauki" no applūstošajām teritorijām; 3) man nelabvēlīga lēmuma pieņemšanas gadījumā, sniegt man rakstisku atbildi ar detalizētu pamatojumu, tajā skaitā Latvijas vides un meteoroloģijas centra matemātiskos aprēķinus, un citu informāciju, kas ir kļuvuši par pamatu nekustamamā īpašuma „Mazlauki" iekļaušanai applūstošajās teritorijās, kā arī detalizētu pamatojumu		

				(izmantojot salīdzināšanas metodi) par to kāpēc no nekustamā īpašuma „Lauri" atdalītais zemes „Mazlauki" ir iekļauts applūstošās teritorijās atšķirībā no īpašuma „Lauri".		
5.	Nek. īp. „Aizvēji", „Vakarvēji", „Rītavēji", Siguldas pag., Siguldas nov., SIA „K-Laine"	80940050323 80940050359 80940050360	22.03.2012.	2012.gada 5.martā klajā nāca Siguldas novada teritorijas plānojuma 2012.-2024.gadam 1.redakcija (turpmāk – Jaunais teritorijas plānojums). Iepazīstoties ar Jauno teritorijas plānojumu Siguldas novada teritorijai, SIA „K-Laine" ir neizpratnē, jo pēc Jaunā teritorijas plānojuma izriet, ka Siguldas novada nekustamajos īpašumos „Aizvēji", „Vakarvēji", „Rītavēji" iesāktā saimnieciskā darbība – Dīķa un piebraucamā ceļa projekts, kas tiek plānots, virzīts un projektēts jau kopš 2010.gada, nemaz nav realizējams dzīvē. Izpētot Jauno teritorijas plānojumu, konkrētāk, tās daļas, kas attiecas uz SIA „K-Laine" piederošajiem nekustamajiem īpašumiem un to tuvumā esošajiem citiem īpašumiem, atklājas pavisam neizprotama Siguldas novada pašvaldības iecerēta nākotnes vīzija. Siguldas novada teritorijas plānojuma nosacījumi 2008.-2020.gadam līdz šim pieļāva un paredzēja SIA „K-Laine" savos nekustamajos īpašumos realizēt jau iesākto Dīķa un piebraucamā ceļa projektu (sk. Pielikumu). Turklāt, visu šo laiku, kopš iesākts projekts, Siguldas novada pašvaldība principiāli un pēc būtības ir piekritusi minēto nekustamo īpašumu izmantošanai atbilstoši īpašnieku vēlmēm, saskaņā ar teritorijas plānojumā noteikto, jo ar Siguldas novada pašvaldības izvirzītajiem norādījumiem un noteikumiem tika veikta visa projektēšana, atļauju saņemšana, dokumentācijas sagatavošana u.tml. Savukārt Jaunajā teritorijas plānojumā, ir īpaši piestrādāts pie tā, lai nekustamo īpašumu „Aizvēji", „Vakarvēji", Rītavēji" īpašniekiem nebūtu nekādas, pat minimālākās, iespējas turpināt realizēt savu jau iesākto projektu. To apliecina sekojoši fakti:	Pielikumā: ● LR VARAM 24.02.2012. atbilde Nr.15.18-le/3201; ● Siguldas novada teritorijas plānojums 2008.-2020.gadam (atsevišķas nodaļas un grafiskais attēls); ● Siguldas novada teritorijas plānojums 2012.-2024.gadam 1.redakcija (atsevišķas nodaļas un grafiskais attēls); ● LR Zemkopības ministrijas 16.01.2012.atbilde Nr.4.1-3/178.	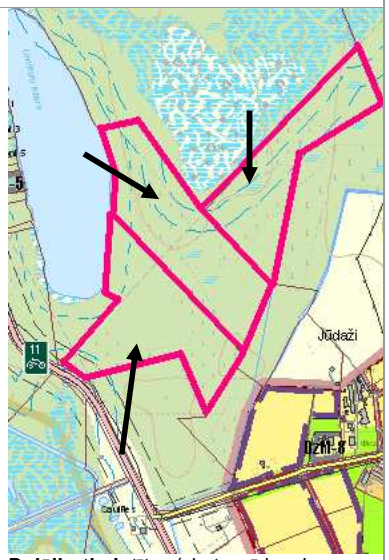 **Daļēji atbalstīts.** (skat. arī iesniegumu Nr.6) Teritorijas plānojuma galīgajā redakcijā noteikta teritorijas plānotā (atļautā) izmantošana atbilstoši spēkā esošajam Siguldas novada teritorijas plānojumam 2008.-2020.gadam, kas pieļauj realizēt ieceri par tūrisma pakalpojumu attīstību. Redakcijā precizēti noteikumi attiecībā uz jaunu dīķu ierīkošanu un derīgo izrakteņu ieguvi novada teritorijā, atbilstoši spēkā esošajiem normatīvajiem aktiem.

				1. Pēc Jaunā teritorijas plānojuma izriet, ka visi trīs SIA „K-Laine" piederošie nekustamie īpašumi tiks kvalificējami kā Meža zemes teritorijas. Iepazīstoties ar Meža zemju teritorijās noteiktajiem izmantošanas mērķiem, secināms, ka pilnīgi tiek izslēgta iespēja realizēt iesākto projektu, jo ne galvenais izmantošanas mērķis, ne papildus izmantošanas mērķi sevī neietver un neparedz šādu iespēju – Dīķa izbūvi (kāda tā ir noteikta projektos) (sk. pielikumā). ● Jaunais teritorijas plānojums paredz, ka Meža zemes teritorijās galvenais izmantošanas mērķis ir mežsaimnieciska rakstura izmantošana. - SIA „K-Laine" atkārtoti vēlas norādīt, ka ar mežsaimniecību nodarboties šajos nekustamajos īpašumos nav nedz praktiski, nedz ekonomiski izdevīgi, jo īpašumos esošā augsne (kūdreņi) nav piemērota, lai varētu izaudzēt kvalitatīvu koksni. To apliecina arī meža apsaimniekošanas projekti šiem īpašumiem, kuros skaidri norādīts, ka esošās koksnes kvalitāte ir ļoti slikta – IV un pat vēl zemāka koku bonitāte aizņem aptuveni 70-80% lielu mežaudzes platību no visas kopplatības. ● Kā papildus izmantošanas mērķi tiek minēta Lauksaimnieciska un Publiskās apbūves teritorijas izmantošana. - Jānorāda, ka arī zem šiem papildizmantošanas mērķiem SIA „K-Laine" nevar realizēt visu savu iesākto projektu, jo to mērķu nosacījumi sevī neietver principus, kas būtu nepieciešami un atbilstoši uzņēmuma plānotajai darbībai. 2. Tāpat Jaunais teritorijas plānojums paredz, ka noteikumi 3.2. „Visās teritorijas atļautā izmantošana", kas līdz šim pieļāva SIA „K-Laine" plānoto darbību, arī ir izmainīti un aprobežoti, protams, par sliktu plānotajai darbībai. Konkrētāk, Jaunajos teritorijas plānojuma noteikumos 3.2. nodaļas 94.punkta 94.6.apakšpunkts ir izmainīts un tajos		

				ir noteikts ierobežojums, kas līdz šim nekad nav bijis – „jaunas ūdenskrātuves izveide (...), bet ne lielākas par 0,6 ha, kas acīmredzami nepieļauj SIA „K-Laine" plānotā dīķa izbūvi (sk. pielikumā). 3. Jaunievesums Jaunajā plānojumā, kas līdz šim nav teritoriju plānojumos parādījies, ir arī 3.3.nodaļas „Teritorijas ar īpašiem noteikumiem" 3.3.7. apakšpunktā „Risku vietas" iekļautais punkts 131.6.punkts, kas nosaka, ka Ummuru ezera apkārtne, kas ir piekritīga arī uzņēmuma īpašumiem, ir iekļauta šajā risku vietā. Jānorāda, ka iemesli, kas minēti noteikumos „Kāpēc?" teritorija ir iekļauta šādā klasifikācijā, ir Ummeru ezera krastā izveidotā ciemata dēļ, jo tā ir vienīgā apbūves teritorija ezera krastā, tātad – šai teritorijai ir radījusi arī noteikumos definēto „Risku". Arī šis punkts attiecas uz SIA „K-Laine" piederošajiem nekustamajiem īpašumiem, jo „Rītavēji" un „Vakarvēji" robežojas ar šī ezera krasta joslu 580 m garumā, un no Jaunā teritorijas plānojuma 134.punkta izriet, ka turpmākā darbība šajās teritorijās būs īpaši jāizvērtē, jāizanalizē un būs jāveic kādas īpašākas darbības, lai kaut ko tur uzsāktu (sk. pielikumā). SIA „K-Laine" uzskata, ka augstāk minētie fakti un argumenti ir pietiekami spēcīgi, lai pierādītu, ka Jaunajā teritorijas plānojumā ir speciāli piedomāts pie tā, lai uzņēmums savos īpašumos nevarētu realizēt iesākto projektu, kas Siguldas novada pašvaldībai (vai arī atsevišķai indivīdu grupai), acīmredzot, nav tīkams un nezināmu apstākļu dēļ ir nevēlams (to apliecina arī īpašnieku gandrīz divu gadu ilgā „cīņa", lai pašvaldībā saskaņotu šo projektu). Jaunos teritorijas plānojuma noteikumos ir skaidri noprotams, ka Siguldas novada pašvaldība ir savā veidā lieliski nodrošinājusies, atrunājot visu līdz sīkākajām niansēm, pret jebkādu SIA „K-Laine" plānotās darbības aspektu un iespējām, ievietojot noteikumos šādus punktus – 250.punktu „par neuzsākot projektu kompensācijām un turpinājuma		

				iespējām (...)" un 257.punktu – „aizliegums veikt derīgo izrakteņu ieguvi likuma „Par zemes dzīlēm" izpratnē (...) (sk. pielikumā). Tāpat vēlos norādīt, ka Jaunajos teritorijas plānojuma noteikumos ir iekļauti daži punkti, kas attiektos uz SIA „K-Laine" piedošajiem īpašumiem un tie liekas pilnīgi absurdi un klaji nelabvēlīgi īpašniekam, piemēram: 1) 4.3.1.2. „Meži" nodaļas 278.punkta 278.1.1.apakšpunkts nosaka, ka šajās teritorijās ir atļauta mazēkas būvniecība. Jānorāda, ka mazēka, pēc Jaunā teritorijas plānojuma skaidrojuma, ir ēka „bez izbūvētiem pamatiem, maksimālā platība ir 25 m^2" un „tā ir būvēta koka konstrukcijās un izmantojot dabīgus fasāžu un jumta iseguma materiālus (piem., koka skaidas, niedres, salmus, māla dakstiņus, velēnas u.c.), ņemot vērā Latvijas lauku amatniecības būvtradīcijas". 2) No augstāk minētā un 4.3.1.2. nodaļas „Meži" 282.un 285.punkta izriet, ka SIA „K-Laine" savos īpašumos „Vakarvēji" (8,65 ha), „Rītavēji" (9,52 ha), „Aizvēji" (7,66 ha), secīgi 26 ha kopplatībā, drīkst uzbūvēt 3 mazēkas – kas principā ir saimnieciskajā darbībā praktiski neizmantojamas ēkas, jo tās drīzāk atbilstu apzīmējumam – „būdas" (sk. pielikumā). 3) Šajā pat nodaļā „Meži" ir 285.punkts, kas nosaka privātā meža zemes teritorijas sadalījuma platības. Nav izprotams, kāpēc ir tik krasi atšķirīgas noteiktās minimālās zemes sadalījuma vienību platības Siguldas novada teritorijā – „Siguldas pagasta un Mores pagasta teritorijās – 10 ha, bet Allažu pagasta teritorijā pat piecas reizes mazākas platības – 2 ha (sk. pielikumā). 4) Jāpiemin, ka Jaunajā teritorijas plānojumā 4.3.1.2. „Meži" nodaļā ir ticis izņemts arī līdz šim esošajā teritorijas plānojuma pastāvējis punkts, kas noteica, ka ir pieļaujama meža zemes transformācija atbilstoši MK noteikumiem. Jaunajā teritorijas plānojumā nav minēts neviens vārds par to, ka būtu iespējams transformēt meža		

				zemes. Jānorāda, ka Siguldas novada būvvaldes izdotajā PAU Nr.66 „Dīķa un piebraucamā ceļa izbūvei" 1.9.punktā „Papildus prasības" ir noteikts, ka pirms šādas būvniecības „ir jāveic meža zemju transformācija zem šiem objektiem" (sk. pielikumā). Interesants fakts – iepazīstoties ar citu Rīgas rajona pašvaldību teritorijas plānojumiem, secināms, ka citās pašvaldības ir krietni progresīvāki, daudzveidīgāki un vispusīgāki plānotās /atļautās darbības noteikumi, ko drīkst darīt Meža zemju teritorijās (piem., Inčukalna novadds). Nav izprotama Siguldas novada pašvaldības rīcība attiecībā pret SIA „K-Laine" nekustamajiem īpašumiem un blakus vai tuvumā esošajiem īpašumiem, jo uzskatāmi Jaunajā teritorijas plānojumā ir redzams, ka nav tikuši ievēroti ne samērības, ne vienlīdzības principi attiecībā pret šiem īpašumiem. Jānorāda, ka netālu esošajos (~500 m attālumā) īpašumos pie Ummuru ezera – zemes vienībām ar nosaukumu „Umuri" un „Bebroņi" (Nr.1-13) – nav tādi absurdi un nelabvēlīgi plānotās/ atļautās izmantošanas nosacījumi kādi ir SIA „K-Laine" īpašumiem. Gluži pretēji – šiem īpašumiem ir ieplānoti sevišķi labvēlīgi nosacījumi un ir jūtama krietni lielāka Siguldas novada pašvaldības ieinteresētība un pretim nākšana, lai šie īpašnieki, tostarp arī organizācija, varētu realizēt savas ieceres un projektus sev piederošajos īpašumos. Pie šī paša jāpiemin, ka Jaunā teritorijas plānojuma noteikumi paredz, zemes vienībai „Bebroņi-9" pie Ummuru ezera, tiks piemērota PA – 5, teritorija, „vietas ar īpašiem noteikumiem", kas nosaka, ka šajā teritorijā ir īstenojama (...) „pludmales labiekārtojuma un peldētavas ierīkošana". Norādu, ka šāda tipa PA-5 teritorijas klasificēšana šajā īpašumā nemaz nav pieļaujama un ir nekorekta, jo Ummuru ezers nav iekļauts Civillikuma pielikumā Nr.1 norādītajā publisko ezeru un upju sarakstā – tas ir privāts, līdz ar to pēc Civillikuma 1108.panta izriet, ka ezers ir visu apkārt pieguļošo nekustamo īpašnieku		

				kopīpašums un publiska pieeja ezeram var būt tikai pēc visu īpašnieku savstarpējās vienošanās (sk. pielikumā). Tāpat jāpiemin arī tik tuvu (pāri autoceļam P8) esošā „Airīšu" kūdras atradnes labvēlīgie Jaunā teritorijas plānojuma nosacījumi, kas paredz, ka joprojām atradnes teritorijā ir paredzēta derīgo izrakteņu iegūšana. Nav saprotama Siguldas novada pašvaldības nostāja Jaunajā teritorijas plānojumā, jo pie vienādiem apstākļiem (SIA „K-Laine" īpašumi un „Airīšu" kūdras atradne) ir tik dažāda un nevienlīdzīga attieksme. Rodas pamatots jautājums – Kāpēc kūdras atradnē pāri P8 autoceļam pašvaldība ir atļāvusi iegūt derīgos izrakteņus, savukārt SIA „K-Laine" īpašumos, kas atrodas Rinkas kūdras purva atradnes teritorijā, nedrīkst iegūt derīgos izrakteņus?! (sk. pielikumā). Izvērtējot Jaunajā teritorijas plānojumā noteiktos nosacījumus, var secināt, ka SIA „K-Laine" nevarēs realizēt savu divus gadus plānoto un gatavoto projektu, jo jaunie nosacījumi to vienkārši nepieļautu, turklāt Jaunais teritorijas plānojums nosaka, ka uzņēmumam savā vienīgajā īpašumā būtu jānodarbojas ar sava veida labdarību – īpašums jākopj, jāuztur kārtībā, jālabiekārto (tikai un vienīgi par labu publsikajam sekotram - tā interesēs), lai šeit varētu pastaigāties, atpūsties, baudīt meža ainavu u.tml. – nevis veiktu praktiski un ekonomiski izdevīgu saimniecisko darbību, kas sakārtotu, labiekārtotu un padarītu pievilcīgākus šos nekustamos īpašumus. Pēc SIA „K-Laine" plānotā projekta realizācijas, šajos īpašumos vienā daļā būtu liels, plašs dīķis (projektētā dīķa 9,8 ha platībā speciāli tikusi veikta pilnvērtīga ģeoloģiskā izpēte, apzināti kūdras krājumi, saņemta derīgo izrakteņu pase u.c. saskaņota dokumentācija), kurā tiktu paredzētas peldvietas un atpūtas vietas, kā arī atlikušajā teritorijā tiktu izkopts mežaparks un sakārtota labiekārtota infrastruktūra, lai nāktones perspektīvā šeit varētu nodarboties ar tūrisma un viesmīlības nozares pakalpojumu sniegšanu (piem., atpūtas vieta, viesu nams, kempings, pastaigu takas, makšķerēšanas		

				iespējas, savvaļas zvēru dārzs u.tml.). SIA „K-Laine" lūdz Siguldas novada pašvaldībai Jaunajā teritorijas plānojumā nekustamajiem īpašumiem „Aizvēji", „Vakarvēji", „Rītavēji" paredzēt iesāktajam projektam atbilstošu (mērķu un apjomu ziņā) teritorijas plānotās/atļautās izmantošanas veidu, kas pieļautu īpašumos turpināt iesāktos projektus, izbūvējot piebraucamo ceļu un ierīkot dīķi. Jāuzskata, ka nav iemesls šo lūgumu noraidīt un neņemt vērā, jo, kā jau iesnieguma sākuma daļā minēts, Siguldas novada pašvaldība šī projekta principus un būtību ir atbalstījusi jau kopš projekta pirmsākumiem 2010.gadā, turklāt, lai sagatavotu nepieciešamo dokumentāciju, saņemtu atļaujas u.tml., īpašnieki ir ieguldījuši gan lielus personīgos finansu resursus, gan veltījuši gandrīz divus gadus sava laika – ar pamatotu cerību (arī no pašvaldības puses), ka šis projekts ir realizējams šajos īpašumos. Tāpat SIA „K-Laine" lūdz Siguldas novada pašvaldību Jaunajā teritorijas plānojumā ievērot samērīguma principu, kas prasa ievērot saprātīgu līdzsvaru starp sabiedrības un privātpersonas interesēm, kā arī vienlīdzības principu, kas nepieļautu atšķirīgu attieksmi pret dažādiem īpašniekiem, kuri atrodas vienādos un pēc noteiktiem kritērijiem salīdzināmos apstākļos.		
6.	Nek. īp. „Aizvēji", „Vakarvēji", „Rītavēji", Siguldas pag., Siguldas nov., SIA „K-Laine"	80940050323 80940050359 80940050360	19.04.2012.	Ar šo iesniegumu/ paskaidrojumu SIA „K-Laine" vēlas informēt Siguldas novada pašvaldību par uzņēmuma plānoto nāktones vīziju un ieceri sev piederošajos nekustamajos īpašumos – „Aizvēji", „Vakarvēji", „Rītavēji" Siguldas novada, Siguldas pagastā, lai Siguldas novada teritorijas plānojuma 2012.-2024.gadam tiktu ievērtēts un iekļauts SIA „K-Laine" plānotās darbības mērķiem atbilstoši atļautās izmantošanas apzīmējumi. SIA „K-Laine" 2011.gada maijā iegādājās īpašumā trīs, augstāk minētos, nekustamos īpašumus ar ieceri īpašumos vispirms realizēt un pabeigt iepriekšējā īpašnieka J. Birska iesākto projektu „Piebraucamā ceļa un dīķa būvniecība", lai	Pielikumā: ● 10.04.2012. VSIA „Meliorprojekts" „par dīķa veidošanas tehnisko projektu un derīgo izrakteņu ieguvi Siguldas novada zemes īpašumos „Aizvēji", „Vakarvēji", „Rītavēji" Nr.04/1-0,3/73 (1 lapa);	**Daļēji atbalstīts.** (Skat. arī iesniegumu Nr.5)

				tālāk šajos īpašumos varētu nodarboties ar savu plānoto saimnieciskās pamatdarbības veidu – tūrisma un viesmīlības nozares pakalpojumu sniegšanu. Iepriekšējā īpašnieka uzsāktajā projektā paredzēts ceļa pieslēgums P8 autoceļam 21. km, ~1000 m garš piebraucamais ceļš cauri visiem trim īpašumiem (dīķa apsaimniekošanai), kā arī ieguves projektā noteiktās teritorijas robežās – 9,8 ha liels dīķis (projektēts pašreizējā īpašumu ZM teritorijā), kas, pēc krastu labiekārtošanas darbiem (krasta nogāžu slīpuma maiņas, pludmales ierīkošanas, atsevišķa zivju dīķa ierīkošanas u.tml.) tiktu samazināts platības ziņā uz aptuveni 8,5-8 ha (skat. grafiskajā pielikumā). Projektētā dīķa un piebraucamā ceļa platībā, iepriekš, pirms projektēšanas uzsākšanas, speciāli tikusi veikta pilnvērtīga, detalizēta ģeoloģiskā, topogrāfiskā un hidroloģiskā izpēte, kā arī apzināti derīgā izrakteņa (kūdras) krājumi, saņemta Derīgo izrakteņu atradnes pase, Plānošanas un arhitektūras uzdevums (PAU), izstrādāts ieguves projekts u.c. saskaņota dokumentācija. Lai turpmāk turpinātos visu šo saņemto dokumentu darbība (spēks) un to saņemšanai veltītais laiks un ieguldītie finansu resursi nebūtu tikuši velti iztērēti, svarīgi ir Teritorijas plānojumā 2012.-2024.gadam ievērot loģisku pēctecības principu un kontkrētajos īpašumos paredzēt tādus plānotās/atļautās izmantošanas veidus, kas varētu nodrošināt šo turpinājuma/pēctecības iespēju – t.i., iespēju realizēt iesākto Dīķa un piebraucamā ceļa projektu šajos īpašumos, kura īstenošanai praktiski viss nepieciešamais jau ir ticis sagatavots un saskaņots šo pēdējo divu gadu laikā. Veiktajās īpašumu „Aizvēji", „Vakarvēji", „Rītavēji" izpētēs ir apzināti un izvērtēti esošie apstākļi īpašumos un ir doti slēdzieni/atzinumi, kā pie plānotā projekta realizācijas, šie apstākļi tiktu vai netiktu ietekmēti, t.i., konkrēti, pēc SIA „K-Laine" plānotā projekta realizācijas šie apstākļi paliktu	● 04.03.2012. SIA „Latvijas Mežu ierīcība" „Par meža apsaimniekošanu" Nr.9/12 (2 lapas); ● SIA „K-Laine" izveidotais grafiskais attēls par uzņēmuma ieceri un plāniem īpašumos (1 lpp.)	

				nemainīgi. Jāpiezīmē, ka pēc VSIA „Meliorprojekts" ekspertu atzinuma, pie plānotā dīķa piebraucamā ceļa izbūves, netiks izmainīts hidroloģiskais režīms apkārt esošajos nekustamajos īpašumos, tai skaitā arī Ummuru un Jūdažu ezeros, jo būvniecības laikā tiks pielietoti atbilstoši, nepieciešamie inženiertehniskie risinājumi, kas noteikti tehniskajā un ieguves projektā (sk. pielikumā). SIA „K-Laine" plāno, ka projekta īstenošanas pirmajā gadā tiktu izveidots ceļa pieslēgums autoceļam un izbūvēts piebraucamais ceļš visos trijos īpašumos. Projekta turpmākajos gados (~3-4 gadi) uzņēmums plāno katru sezonu veikt profesionāli organizētus dīķa rakšanas darbus sertificēta kūdras ieguves speciālista vadībā (pieredze kūdras ieguvē – 35 gadi), līdz tas tiks pilnībā izrakts, labiekārtots un nodots ekspluatācijā. Šeit jāpiezīmē fakts, ka plānotais dīķa izbūves laiks ir tik ilgs tikai nosacīti, jo šāda, specifiska dīķa rakšanai ir piemērota tikai konkrēta sezona gadā, nevis viss gads. Visa iesāktā projekta „Piebraucamā ceļa un dīķa izbūvei" īstenošanai līdz tas ir pilnīgi pabeigts, labiekārtots un nodots, plānots 3-6 gadu ilgs darbu izpildes termiņš. Darbu izpildes termiņš atkarīgs no būvniecībai piemērotās sezonas laikapstākļiem. Tāpat jānorāda, ka pie šo objektu būvniecības, pakārtoti tiktu iegūts derīgais izraktenis – kūdra (SIA „K-Laine" gadījumā – gabalkūdra). Pasaulē gabalkūdras ieguves veids – ar griešanas/duršanas metodi, ko piebraucamā ceļa un dīķa izbūves laikā izmantot SIA „K-Laine", tiek atzīts par apkārtējai videi visdraudzīgāko un draudzīgāko kūdras ieguves veidu. Jāpiezīmē, ka pielietojot šādu kūdras ieguves veidu gan ceļa izbūves laikā, gan dīķa izbūves laikā, tiks novērstas un nepieļautas frēzkūdras ieguvei tik raksturīgās nelabvēlīgās iezīmes – putekļu un trokšņu rašanās. Gabalkūdras iegūšanas laikā putekļi nerodas untroksnis ir vien tik liels, cik		

				to spēj radīt viens darbojošs ekskavators. Šo objektu izbūves laikā tiks iegūta gabalkūdra, ko saimniecisku un ekonomisku apsvērumu dēļ būtu nepieciešams realizēt ārpus savām īpašumu robežām. Jānorāda, ka derīgajam materiālam, ko iegūs piebraucamā ceļa izbūves laikā, SIA „K-Laine" jau ir saņēmumi „Dabas resursu lietošanas atļauju", kas paredz, ka objekta būvniecības laikā iegūto derīgo izrakteni (gabalkūdru), īpašniekam ir atļauts realizēt ārpus savām īpašumu robežām. Par katru gabalkūdras m^3 realizēšanu SIA „K-Laine" maksās Dabas resursu nodokli, kur 60% no nodokļa ieņēmumiem tiek novirzīti uz pašvaldības budžetu un 40% - valsts budžetu. Pēc iesāktā projekta pilnīgas realizācijas, t.i., pēc ceļa un dīķa izbūves, SIA „K-Laine" piederošajos īpašumos būtu ideāli piemērota vieta uzņēmuma tālākās, ilgtermiņa nākotnes plānu un ieceres (tūrisma) attīstīšanai, jo: ● vienā īpašuma daļā būtu liels, plašs, labiekārtots dīķis, kurā tiktu paredzētas publiskas peldvietas un pludmale, un labiekārtotajos dīķa krastos – atpūtas vietas (skat. grafiskajā pielikumā); ● atsevišķa makšķerēšanas vieta (skat. grafiskajā pielikumā); ● pārējā teritorijā tiktu veiktas darbības, kas uz to brīdi, kad tiktu finalizēts iesāktais projekts, būtu vispiemērotākās un atbilstošākās esošajai situācijai (sabiedrības, vides, vispārējai ekonomiskajai un tirgus pieprasījuma situācijai), piemēram, varētu tikt īstenots kāds no zemāk minētajiem variantiem: - kādā daļā teritorijas tiktu izkopta pašreizējā mežaudze, izveidojot mežaparka tipa mežaudzi – pastaigu takām, atpūtai u.tml., jo šajās teritorijās praktiski nav iespējams nodarboties ar mežsaimniecību šajās teritorijās – koksnes kvalitāte ir ļoti zema, IV un zemāka koku bonitāte (sk. pielikumu); - savvaļas zvēru dārza izveidošana;		

				- ogošanas un sēņošanas iespējas. ● kādā jau no pašreiz esošo kailciršu vietām (pēc esošās augsnes nomaiņas pret citu – piemērotāku būvniecībai) tiktu izveidota lauku sētas/ viesu mājas tipa apbūve, kur būtu iespējams nodarboties ar tūrisma un viesmīlības nozares pakalpojumu sniegšanu, piemēram, tiktu piedāvāti viesu nama, pirts, brīvdienu mājas u.tml. pakalpojumi (skat. grafiskajā pielikumā). Raugoties ilgtermiņā – šie nekustamie īpašumi nevis zaudētu savu vērtību pie šādas nākotnes plānu realizācijas, bet tieši otrādi – to uzlabotu, jo pašreizējās vājās un nīkulīgās mežaudzes un brikšņu vietā būtu labiekārtota, sakārtota un ainaviska teritorija, kurā SIA „K-Laine" turpmāk varētu nodarboties ar savu pamatdarbības veidu – tūrisma un viesmīlības nozares pakalpojumu sniegšanu gan vietējās pašvaldības iedzīvotājiem, gan daudzajiem tūristiem, kas apmeklē Siguldas un citus tuvumā esošus novadus. Turklāt Siguldas novads kļūs par vienu sakoptu, labiekārtotu īpašumu – atpūtas vietu bagātāks, kas veicinās novada attīstību un nodrošinās ar vairākām darba vietām tuvējās apkārtnes iedzīvotājus, kā arī tiks sakārtota apkārtējā infrastruktūra.		
7.	Nek. īp. „Plānupe", Allažu pag., Siguldas nov., AS „LAITWOOD"	80420050011	22.03.2012.	AS „LAITWOOD" iepazīstoties ar sabiedriskajai apspriešanai nodoto Siguldas novada teriorijas plānojuma 2012.-2024.gadam 1.redakciju un Vides pārskata projektu, konstatēja, ka tai piederošā nekustamajā īpašuma ar kadastra numuru 80420050011, kas atrodas „Plānupe", Allažu pag., Siguldas nov., plānotā (atļautā) teritorijas izmantošana ir norādīta kā ražošanas objekti un noliktavas /RR (ražošanas apbūves teritorija), kurai izstrādājams arī lokālplānojums. Daru Jums zināmu, ka minētajā īpašumā AS „LAITWOOD" plānoju 2012.gadā uzsākt izbūvēt savrupmāju ar saimniecības palīgēkām un dīķu kompleksu, un šajā sakarā šobrīd jau ir uzsākusi izstrādāt celtniecības ieceri, kas sevī	Pielikumā: ● Allažu pagasta teritorijas plānojums 2008.-2020.gadam Allažu pagasta plānotā (atļautā) teritorijas izmantošana ar aizsargjoslām kopija; ● Siguldas novada teritorijas plānojums 2012.-2024.gadam Siguldas novada teritorijas plānotā	

				ietver būvprojekta tehnisko projektu un detālplānojumu, kas tuvākajā laikā tiks iesniegts saskaņošanai Siguldas novada domes Attīstības pārvaldē. Ņemot vērā, ka minētais būvprojekta tehniskais projekts un detālplānojums tiek izstrādāts par pamatu ņemot noteikto Allažu pagasta teritorijas plānojumu 2008.-2020.gadam Allažu pagasta plānotā (atļautā) teritorijas izmantošana ar aizsargjoslām, lūdzam Jūs: - koriģēt Siguldas novada teritorijas plānojumu 2012.-2024.gadam, norādot nekustamajam īpašumam ar kadastra numuru 80420050011, teritorijas plānojumu identisku Allažu pagasta teritorijas plānojumam 2008.-2020.gadam Allažu pagasta plānotā (atļautā) teritorijas izmantošana ar aizsargjoslām, kurai nav nepieciešams izstrādāt lokālplānojumu.	(atļautā) izmantošana kopija; ● Zemesgrāmatu apliecības kopija uz 2 lpp. ● Zemes robežu plāna kopija. SIA „Metrum" eletroniska vēstule par priekšlikumiem sniegta 28.03.2012.	**Daļēji atbalstīts.** Teritorijas plānojuma galīgajā redakcijā noteikta teritorijas plānotā (atļautā) izmantošana „Lauku zemes" un „Meži". Identisku funkcionālo zonējumu atbilstoši spēkā esošajam Allažu pagasta teritorijas plānojumam šajā redakcijā nav iespējams izmantot, jo ir izstrādāts vienots funkcionālās izmantošanas klasifikators visai Siguldas novada teritorijai, kā arī Plānupe netiek plānots kā blīvi apdzīvota vieta – ciems. Nepieciešams izstrādāt detālplānojumu.
8.	Nek. īp. „Bebroņi 9", Siguldas pag., Siguldas nov., uz pilnvaras pamata Andis Ozoliņš (11 iedzīvotaju iesniegums)	80940050268	11.04.2012.	Iepazīstoties ar Siguldas novada teritorijas plānojuma 1.redakcijas projektu, nevaram piekrist nekustamā īpašuma „Bebroņi 9", Siguldas pagasts, Siguldas novads (kadastra apzīmējums 80940050268), paredzētajam izmantošanas mērķim, kas kļūdaini bija iezīmēta arī šobrīd esošajā Teritorijas plānojumā. Lūdzam izņemt no Teritorijas plānojuma 1.redakcijas projekta paredzēto atpūtas vietu dabas vidē ar indeksu PA-5, kas paredz, ka ar indeksu apzīmētajā vietā atļautā izmantošana ir pludmales labiekārtošana un peldvietas iekārtošana. Minētā teritorija Teritorijas plānojuma 1.redakcijas projekta punktā Nr.368. ir traktēta kā teritorija, kas brīvi pieejama sabiedrībai. Lūdzam paredzēt minēto zemes gabalu (kadastra apzīmējums 80940050268) kā Publiskās apbūves teritoriju ar indeksu P un izmantošanas mērķi kā norādīts Teritorijas plānojuma 1.redakcijas projekta punktā Nr.357.1.7. (sporta un atpūtas būvju būvniecība, ūdenssporta būves u.tt.), kas atbilst mērķim, kā pašreiz tiek izmantots nekustamais īpašums.	Pielikumā: ● Pilnvara Nr.183; ● Pilnvara Nr.2498; ● Pilnvara Nr.331; ● Pilnvara Nr.3382.	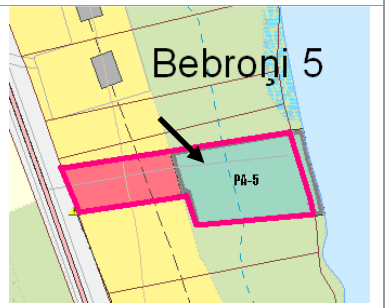 **Daļēji atbalstīts.** Teritorijas plānojuma galīgajā redakcijā noteikta teritorijas plānotā (atļautā) izmantošana „PA", bet noņemts indekss „PA-5", kas daļēji ierobežoja teritorijas izmantošanu. Nav atbalstīts priekšlikums par Publiskās apbūves teritorijas zonējuma noteikšanu visā zemes gabala platībā, jo ievērojot teritorijas plānojumu pēctecības principu tiek saglabāta vienota zaļā

						josla gar Ummuru ezeru.
9.	Nek. īp. „Dālderi", Siguldas pag., Siguldas nov., Vita Bodniece	80940040401	16.04.2012.	Sakarā ar Paziņojumu par Siguldas novada teritorijas plānojuma 2012.-2024.gadam 1.redakcijas sabiedrisko apspriešanu, lūdzu izskatīt iespēju jaunajā teritorijas plānojumā veikt izmaiņas, mainot man piederošā īpašuma „Dālderi" (kadastra Nr.80940040401), ar platību 2,44 ha, plānoto (atļauto) izmantošanu no lauksaimniecības zemes uz apbūves zemi (DzM-2) vai līdzvērtīgu). Par pamatojumu manai vēlmei izmantot LR likumos noteiktās tiesības pilnvērtīgi apsaimniekot savu privātīpašumu, kalpo sekojošie apsvērumi: 1. Zemes gabals ir neliels un to paplašināt nav iespējams. Tas nav īsti piemērots lauksaimniecībai. Tā auglība ir tālu no 45 ballēm. 2. Zeme atrodas ~1 km no Siguldas robežai un Siguldai attīstībai var pieņemt, ka kādreiz šīs zemes tāpat nonāks pilsētas teritorijā. 3. No 3 pusēm netālu jau ir esošās apbūves zemes: ~350 m – „Vējupīte" faktiski DzM-2, nevis dārziņu kooperatīvs; ~800 m – „Kundziņi" varētu būt nesen pārveidots par apbūves zemi" ~900 m – šosejas otrā pusē, cik saprotu, svaiga transformācija. Lūdzu, norādiet, kādi vēl dokumenti man Jums vēl jāiesniedz, lai veiktu šīs izmaiņas teritoriālajā plānā.	Pielikumā: ● Zemes robežu plāns ● Esošā Teritoriālā plāna fragments	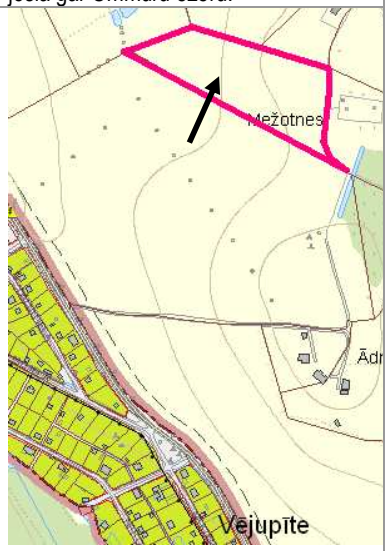 **Nav atbalstīts.** Zemes gabals atrodas ārpus blīvi apdzīvotu vietu teritorijām un nerobežojas ar tām. Vējupītes ciems, kā tuvākā apdzīvotā vieta, ir izveidots tikai esošās apbūves sakārtošanai un uzturēšanai, un šajā plānošanas periodā nav paredzēta tā paplašināšana.

10.	Rožu iela 1, Sigulda, Siguldas nov., Andris Rubins	80150030521	16.04.2012.	Sakarā ar to, ka ir uzsākts darbs pie Siguldas novada teritorijas plānojuma izstrādes, aicinu veikt izmaiņas apbūves noteikumos zemes gabalam Siguldā, Rožu ielā 1, kadastra numurs: 8015-003-0521 (7667 km.m.). Aicinu noteikt minēto zemes gabalu pilnībā kā Publiskās apbūves teritoriju (P).		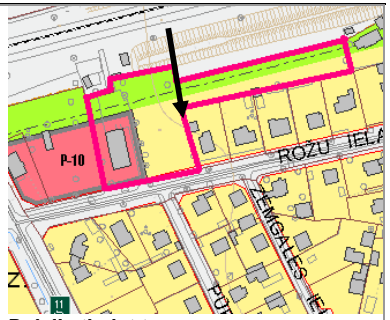 **Daļēji atbalstīts.** Teritorijas plānojuma galīgajā redakcijā precizēta teritorijas plānotā (atļautā) izmantošana – nosakot Publiskās apbūves teritorijas zonējumu neapbūvētajā zemes gabala daļā pie Rožu ielas un precizējot zaļumu teritorijas robežu gar dzelzsceļu.
11.	Šveices ielā 15, Sigulda, Siguldas nov., Andris Rubins	80150024015	16.04.2012.	Sakarā ar to, ka ir uzsākts darbs pie Siguldas novada teritorijas plānojuma izstrādes, aicinu veikt izmaiņas apbūves noteikumos zemes gabalam Siguldā, Šveices ielā 15, kadastra numurs: 8015-002-4015. Aicinu noteikt minēto zemes gabalu pilnībā kā Publiskās apbūves teritoriju (P).		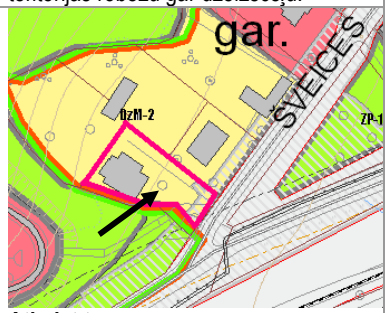 **Atbalstīts.**
12.	Šveices ielā 15A, 15B, 15C un 15D, Sigulda, Siguldas nov., Andris Rubins	-	16.04.2012.	Sakarā ar to, ka ir uzsākts darbs pie Siguldas novada teritorijas plānojuma izstrādes, aicinu veikt izmaiņas apbūves noteikumos zemes gabalam Siguldā, Šveices ielā 15A, 15B, 15C un 15D.	Blakus esošie z.g. (skatīt 11.iesniegumu).	**Nav atbalstīts.** Zemes gabali atrodas Siguldas vēsturiskā vasarnīcu rajona teritorijā, kur ir noteikti vienoti apbūves un zemes

				Aicinu atcelt apbūves blīvuma ierobežojumu līdz 15% un noteikt vismaz 30% un atcelt no jauna veidojamās zemes vienības minimālo lielumu 2500 m^2 un noteikt 600 m^2. Lūdzu, izstrādājot teritorijas plānojumu ņemt vērā jau esošos apbūves apstākļus, esošo apbūves blīvumu, apbūves raksturu un zemes gabalu platību.		gabalu veidošanas principi, kas neietver blīvas dzīvojamās apbūves veidošanu un sīku zemes gabalu sadali, neraksturīgu Siguldas pilsētas struktūrai.
13.	Nek. īp. Šveices ielā 7A, Sigulda, Siguldas nov., Gints Zālītis	80150024208	10.04.2012./ papildus 28.03.2012. saņemti priekšlikumi elektroniski pa e-pastu	Saskaņā ar Siguldas novada teritorijas plānojuma 1.redakcijas sabiedrisko apspriešanu, iepazīstoties ar Teritorijas plānojuma grafisko daļu Siguldas pilsētas plānotai izmantošanai, izsaku priekšlikumus saistībā ar man piederošo zemi Siguldā, Šveices 7A ar kadastra Nr.80150024208: 1. Pāri manai zemei Šveices ielā 7A ir attēlota gaisvadu augstsprieguma elektrolīnija, kas apgādā ūdens ņemšanas vietu „paceplīši". 2011.gada martā, aprīlī Siguldas novada dome šo gaisvadu elektrolīniju pārlika zemē ieraktā kabelī, kas atrodas manā zemē 1 metru attālumā no ārējās robežas. Darbus veica SIA „Delta EM". Šiem darbiem, kas tika veikti uz manas, un citām zemēm veikta elektrokabeļa uzmērīšanas shēma 2011.gada martā, aprīlī. Šie darbi no Siguldas novada domes AS „Sadales tīkls" ir pieņemti, un kabelis nodots ekspluatācijā. Tādēļ lūdzu Teritorijas plānojuma grafiskā daļā Siguldas pilsētas plānotai izmantošanai attēlot augstsprieguma elektrokabeli atbilstoši izpildshēmai. 2. Pie manas zemes pieguļošajā teritorijā plānota gājēju pāreja, kuras viens gals ir attēlots uz manas zemes. Lūdzu to noņemt un neplānot uz manas zemes gājēju pārejas daļu. *E- pasts:* Siguldas novada teritoriālā plānojumā 2012.-2024. pāri manai zemei Šveices ielā 7A ir attēlota gaisvadu augstsprieguma elektrolīnija, kas apgādā ūdens ņemšanas vietu „Paceplīši". 2011.gada martā Siguldas novada dome šo gaisvadu elektrolīniju pārlika zemē ieraktā kabelī: manā zemē 1 metru	SIA „Metrum" elektroniska vēstule par priekšlikumu uz e-pastu sniegta 28.03.2012.	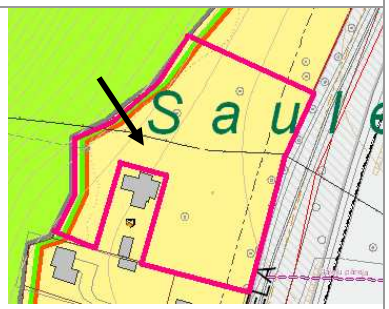 **Atbalstīts.**

				attālumā no ārējās robežas; ievietoja caurulē zem Šveices ielas un zem dzelzceļa līnijas. Darbus veica SIA „Delta EM". Šiem darbiem, kas tika veikti uz manas un citām zemēm veikta elektrokabeļa uzmērīšanas shēma 2011.gada martā, aprīlī. Šie darbi no Siguldas novada domes AS „Sadales tīkls" ir pieņemti un kabelis nodots ekspluatācijā. Manā rīcībā ir šī shēma, ko pievienoju skenētā formā. Lūdzu noņemt Siguldas novada teritoriālā plānojumā 2012.-2024.g. gaisvadu līniju un ielikt kabeli atbilstoši šai izpildshēmai.		
14.	„Dalderi", Allažu pag., Siguldas nov., Vita Kreile, Jānis Bērziņš, Gundega Zlidne, Aigars Zlidnis	-	11.04.2012.	Iepazīstoties ar Siguldas novada izstrādāto teritoriālo plānojumu 2012.-2024.gadam konstatējām, ka mūsu zemes gabali ir iekļauti kultūrvēsturiskajā ainavā Glāžšķūņu ainava, kas radīja dziļu neizpratni. Mēs nepiekrītam kultūrvēsturiskās ainavas izveidei mūsu piederošos zemes gabalos: 1. nekas šai apkārtnē neliecina, ka būtu saglabājusies kaut kāda kultūrvēsturiska ainava; 2. nav nekādas būves, kaut drupas, kas liecinātu par stikla pudeļu ražotni; 3. šai apvidū nav nekādas ievērības cienīgas ainavas, nekādi dabas skati, ne ūdenskrātuves, kas piesaistītu interesentus vai attīstītu tūrismu kā minēts teritoriālā plānojuma pirmajā versijā. Mēs arī nesaprotam, kāpēc mūsu zemes, kurās mēs esam ieguldījuši savus līdzekļus, lai tās būtu daudzmaz pievilcīgas dzīvošanai būtu brīvi pieejamas sabiedrībai un tūrismam (4.4.2.2. Atpūtas vietas dabas un kultūrvēsturiskajā ainavā), kaut vai tādēļ, ka zemes nav nemaz tik daudz un tās pamatā ir slapji krūmāji. Ainavas robeža iet tikai par privātām zemēm, neskaroti valsts mežus. Saistībā ar privātīpašuma neaizskaramību mūsu valstī esam pret šīs mākslīgās kultūrvēsturiskās ainavas izveidi, jo dabā šī ainava neeksistē. Ņemot vērā īpašuma „Dalderi" zemes izmantošanas veidus vienīgā iespēja ir veidot dīķu saimniecību, tāpēc arī		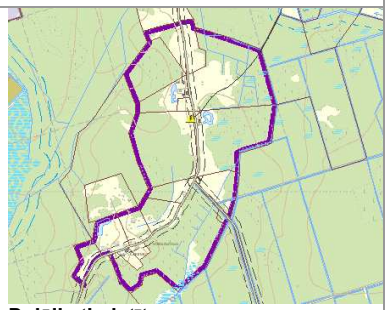 **Daļēji atbalstīts.** Ņemot vērā Allažu iedzīvotāju sapulcē nolemto, senās kultūrainavas statuss šai teritorijai netiek noteikts. Karjera un rūpnieciska rakstura derīgo izrakteņu atradnes nav atbalstītas. Redakcijā precizēti noteikumi attiecībā uz jaunu dīķu ierīkošanu un derīgo izrakteņu ieguvi novada teritorijā, atbilstoši spēkā esošajiem normatīvajiem aktiem.

				iesniedzām izmaiņas teritoriālā plānojumā uz karjeru, lai pēc tam varētu veidot dīķus un veidot ainavu tiešām pievilcīgu. Lūdzam ņemt vērā saimniecības „Dalderi" iesniegumu par zemes gabala izmantošanas veidu grants, smilts ieguvi, lai varētu veidot dīķu saimniecību, jo tā liecina iesniegtās analīzes šis materiāls grunts slānī ir. Mūsu valsts pašreiz nav tik bagāta, lai zemes bagātības ko tā dod vienkārši „izsētu vējā", ja zemē ir grants un smilts materiāls ar kuru var būvēt un remontēt ceļus, kuri tā visā valstī ir uz sabrukšanas robežas tā ir jāizmanto, ja vēl ar to nerada zaudējumus ne dabas ainavai, ne pagastam, ne novadam. Lūdzam ņemt vērā mūsu iebildumus un izvērtēt ainavas izveides lietderību, jo jebkura sakārtota ainava ir labāka par krūmājiem un aizaugušām pļavām, kuras kultūrvēsturiskās ainavas izveidošanas gadījumā būs.		
15.	Nek. īp. 1" un „Bomīši 2", Allažu pag., Siguldas nov., SIA „Ričards un kompānija"	80420070055 80420070056	10.04.2012.	Lūdzu pie Siguldas teritoriālā plānojuma 2012.-2024.gadam veikt izmaiņas statusā no mežsaimniecības un/vai lauksaimniecības uz derīgo izrakteņu ieguves teritorijas statusu (smilts-grants ieguvei), kā arī nepiemērot detālplānojumu šādiem nekustamiem īpašumiem: 1. „Bomīši 1" ar īpašuma kadastra Nr.80420070055, ar kopējo platību 4,7 ha; 2. „Bomīši 2" ar īpašuma kadastra Nr.80420070056, ar kopējo platību 9,4 ha.	Pielikumā: ● Zemesgrāmatu apliecības; ● Zemes robežu plāni; ● Derīgo izrakteņu Ģeoloģiskās priekšizpētes pārskats; ● Nekustamā īpašuma maiņas līgums 2011.14.07.	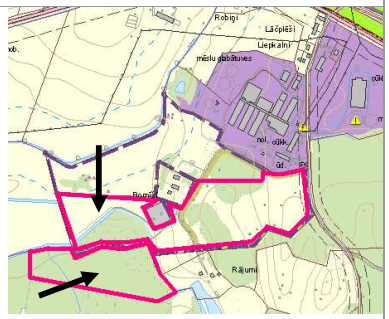 **Atbalstīts.** Teritorijas plānojuma galīgajā redakcijā precizēta teritorijas plānotā (atļautā) izmantošana atbilstoši jaunajām zemes gabalu robežām.
16.	Saules iela, More, Mores pag., Siguldas nov., Anita Brača	-	16.04.2012. atsauksmju anketa	Ieplānot Morē Saules ielā dzīvojamām mājām ūdensvadu atbilstošu ūdensapgādes noteikumiem. Esošais ūdensvads ir vecs un iet caur privātām zemēm. Nopietna ūdensvada bojājuma gadījumā to remontēt nebūs iespējams un tāpēc, jāieplāno jaunā ūdensvada izvietojums ar individuāliem pieslēgumiem katrai mājai.		Neattiecas uz teritorijas plānojumu.

17.	Saules iela, More, Mores pag., Siguldas nov., Anita Brača	-	16.04.2012. atsauksmju anketa	Vai ar aprēķiniem ir pamatots, ka neradīsies riska situācijas, ja visu Mores ciemata kanalizāciju uz attīrīšanas iekārtām aizvadīs pa vienu kanalizācijas sistēmas atzares kā paredzēts rekonstrukcijas projektā? Saules ielas mājas ir pēdējās, kas pieslēgtas esošam kanalizācijas atzaram, tāpēc mums nav pārliecības par pieņemtā risinājuma pareizību.		Neattiecas uz teritorijas plānojumu.
18.	„Dainas", Sigulda, Siguldas nov.,	80150012001	16.04.2012.	Saistībā ar Siguldas novada Domes organizēto Siguldas novada teritorijas plānojuma 2012.-2024.gadam un Vides pārskata sabiedrisko apspriešanu, vēlos izteikt savus iebildumus un ierosinājumus pēc likuma „Par ietekmes uz vidi novērtējumu". 23.03.2004. MK noteikumiem Nr.157 „Kārtība, kādā veicams ietekmes uz vidi stratēģiskais novērtējums" un atbilstoši Siguldas novada Domes 22.02.2012. lēmumam „Par Siguldas novada teritorijas plānojuma 2012.-2024.gadam pirmās redakcijas un vides pārskata projekta nodošanu sabiedriskajai apspriešanai un atzinumu saņemšanai" (protokols Nr.4., 2§). Mans īpašums „Dainas" ar kadastra apzīmējumu 80150012001, kas sastāv no viena zemes gabala ar platību 3,8227 ha, atrodas Siguldas pilsētā. 1. Es nepiekrītu, ka manam īpašumam tiek mainīts zemes lietošanas mērķis uz PA-1. 2. Lūdzu paskaidrot iemeslu, kādēļ tas tiek darīts manam īpašumam, it īpaši tādēļ, ka es neesmu lūgusi. 3. Es tā pat arī nepiekrītu ceļa ierīkošanai ar sarkanajām līnijām manā zemes gabalā. Šāds ceļš man nav nepieciešams un apgrūtina manu īpašumu. Es varētu izskatīt piedāvājumu vienoties par ceļa izveidi, ja tiek kompensēta mana īpašuma apgrūtinājuma rašanās.		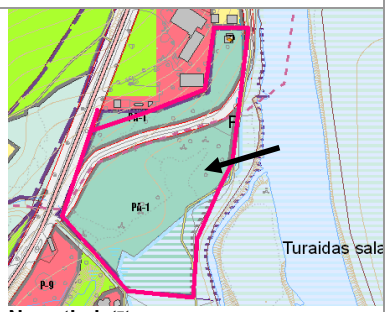 **Nav atbalstīts.** Teritorijas plānojuma galīgajā redakcijā noteikta teritorijas plānotā (atļautā) izmantošana atbilstoši spēkā esošajam Sigulda novada teritorijas plānojumam 2008.-2020.gadam. Indekss „PA-1" arī ir saglabāts atbilstoši spēkā esošā plānojuma risinājumam. Ielas sarkanās līnijas ir noteiktas esošajam ceļam, jo tas nodrošina vienīgo piekļūšanu pie vairākiem nekustamajiem īpašumiem gan Siguldas, gan Krimuldas novada teritorijā Gaujas senielejas teritorijā.
19.	Zenta Bite	-	16.04.2012.	Lūdzu veikt izmaiņas teritoriālā plānojuma kartē – Mores pagastā. Kartē Brāļu kapi un iedzīvotāju kapi ir kopā atzīmēti vienā zemes gabalā, kā arī nav iezīmēts pie kapiem esošais dīķis. Iedzīvotāju kapiem ir iezīmēta nepareiza robeža, kas D	Pielikumā kartes izkopējums ar labojumiem	**Atbalstīts.** Pie kapiem esošais dīķis teritorijas plānotās (atļautās) izmantošanas kartē nav redzams ģeneralizācijas dēļ. Topogrāfijas kartē tas ir atzīmēts.

				nesakrīt ar dabā esošo.		
20.	Nek. īp. „Mazzālītes", Siguldas pag., Siguldas nov., Mārtiņš Burbergs	80940030109	23.04.2012.	Lūdzu ņemt vērā iepriekš iesniegto iesniegumu par zemes gabalu „Mazzālītes", Siguldas pag., Siguldas nov., kadastra nr.80940030109, kurā lūdzu nemainīt spēkā esošo teritorijas plānojumā paredzēto plānoto izmantošanu, saglabājot mazstāvu dzīvojamās apbūves teritoriju ar minimālo zemes vienības platību 2500 m^2, jo projektēšanas stadijā atrodās inženierkomunikāciju un pievedceļa izbūves plāns.		 **Nav atbalstīts.** Zemes gabals atrodas turpmākās plānošanas teritorijā, kas šobrīd ir lauku zeme ārpus pilsētas teritorijas. Īpašnieks ir tiesīgs realizēt likumīgi iesāktās teritorijas plānošanas, projektēšanas vai būvniecības darbības atbilstoši spēkā esošajam teritorijas plānojumam.
21.	Nek. īp. Mores iela 2, Sigulda, Siguldas nov., Artis Seilis	80940040770	19.04.2012.	Lūdzu izskatīt un piešķirt zemes gabalam Mores ielā 2, iezīmēts ar sarkanu, individuālo apbūvi .		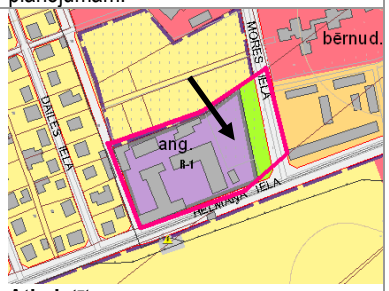 **Atbalstīts.**
22.	Nek. īp. Lauku ielā 8, Sigulda, Siguldas nov., Aivars Kumoss	-	23.04.2012. atsauksmju anketa	Iesakām papildināt teritorijas P- 8 izmantošanas veidu ar metālapstrādes uzņēmumiem (sevišķi adresē Lauku iela 8). Paskaidrojums – ražotne veic alumīnīja logu montāžu.		**Atbalstīts.**

23.	Nek. īp. „Vasaras”, Siguldas pag., Siguldas nov., Jānis Pavlovičs	80940040267	25.04.2012.	Liels paldies Jums par tik izsmeļošu un lietderīgu informāciju par manu īpašumu (ZMp). Tā kā šajā teritorijā, visi koki ir izzāģēti un pēc Jūsu ieteikuma drīkst būvēt atklātu un vieglas konstrukcijas būves ir vajadzīga transformācija meža zemes būvei, šādu platību: 1) 0,5 ha meža zemes transformācija priekš atklātas un vieglas konstrukcijas būvei, 2) 0,1 ha meža zemes transformācija priekš pažarnieku dīķa, 3) Lai izveidotu zemnieku sētu. Pie kam gribu Jums piekodināt, ka Latvijas teritorijā vīriešu vidējais ilgums 67 gadi. Tāpēc ļoti lūdzu Jūs iespēju izskatīt un ieplānot, jo 2020.gadam man nebūs vajadzības.		 **Daļēji atbalstīts.** Meža teritorijā ir atļauta mazēkas būvniecība un 0,1 ha liela dīķa ierīkošana, normatīvajos aktos noteiktajā kārtībā veicot meža zemes transformāciju, bet ņemot vērā Rīgas plānošanas reģiona noteiktās vadlīnijas teritorijas plānošanai, jaunu zemnieku sētu (viensētu) ierīkošana mežu teritorijās nav atļauta.
24.	Nek. īp. „Mežrozes”, Siguldas pag., Siguldas nov., Māris Pētersons	80940030015	19.04.2012.	Lūdzu ņemt vērā iepriekš iesniegto iesniegumu par zemes gabalu „Mežrozes”, Siguldas pag., Siguldas nov., Rīgas raj., kadastra nr.80940030015, izmantošanas maiņu no zaļās teritorijas uz savrupmājas apbūves teritoriju.		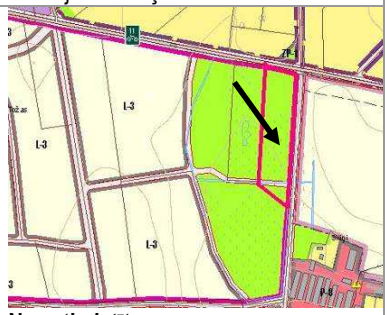 **Nav atbalstīts.** Ņemot vērā Rīgas plānošanas reģiona noteiktās vadlīnijas teritorijas plānošanai, jaunu zemnieku sētu (viensētu) ierīkošana mežu teritorijās

						nav atļauta.
25.	Nek. īp. „Hollanderi – Ķirši", Gaļina Slavkina, Andris Samovičs	80940030052	11.05.2012.	Pamatojoties uz paziņojumu par Siguldas novada teritorijas plānojuma 2012.-2024.gadam 1.redakcijas sabiedrisko apspriešanu un izskatot apspriešanā nodotos teritorijas plānojuma materiālus, uzskatām, ka nepieciešams skaidrojums un teritorijas plānojuma 1.redakcijas precizēšana plānotās teritorijas izmantošanas jautājumā. Siguldas novada teritorijas plānojumā 2008.-2020.gadam, kas apstiprināts Siguldas novada domes 2008.gada 29.oktobra sēdē, izdodot Siguldas novada saistošos noteikumus Nr.17 un ir spēkā pašreiz, noteikts, kā Īpašuma „Hollanderi – Ķirši", kadastra Nr.80940030052, turpmāk tekstā – Īpašums, teritorija, izstrādājot detālplānojumu, izmantojama mazstāvu dzīvojamai apbūvei. Savukārt Siguldas novada teritorijas plānojuma 2012.-2024.gadam 1.redakcijas grafiskās daļas kartē „Siguldas novada teritorijas plānotā (atļautā) izmantošana", ir konstatējams, ka Īpašuma teritorija apzīmēta kā lauku zemes vienība ar lauku sētu. Tātad fakstiski Īpašuma zemes gabala izmantošanas veids atcelts. Mūsuprāt nav pamata atcelt 2008.-2020.gadam teritorijas plānojumā noteikto Īpašuma zemes gabala noteikto izmantošanu „mazstāvu dzīvojamā apbūve" pēc būtības, jo mums nav zināmi nekādi prettiesiski apsvērumi vai neatbilstība normatīvo aktu prasībām, kuru dēļ šīs darbības tiek veiktas. Īpašuma zemes gabala izmantošanas veida atcelšana aprobežo mūs kā īpašnieku plānoto Īpašuma lietošanu. Minēto Īpašumu esam iegādājušies nolūkā izmantot šo zemes gabalu mazstāvu dzīvojamai apbūvei, taču Siguldas novada teritorijas plānojums 2012.-2024.gadam liedz mums kā īpašniekiem tiesības izmantot zemes gabalu mazstāvu dzīvojamai apbūvei un līdz ar to tiek būtiski ierobežotas mūsu iespējas izmantot paredzētiem mērķiem.		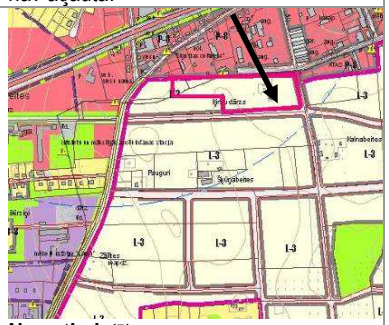 **Nav atbalstīts.** Zemes gabals atrodas turpmākās plānošanas teritorijā, kas šobrīd ir lauku zeme ārpus pilsētas teritorijas. Īpašnieks ir tiesīgs realizēt likumīgi iesāktās teritorijas plānošanas, projektēšanas vai būvniecības darbības atbilstoši spēkā esošajam teritorijas plānojumam.

				Ņemot vērā, ka spēkā esošajā plānojumā gar Īpašuma zemes gabala robežu ieplānota iela un ūdens spiedvads, gāzesvads faktiski atrodas netālu no zemes gabala robežas un transformatora apakšstacijas, kas atrodas blakus zemes gabalam jauda ir pietiekoša, esam nolēmuši tuvākajā laikā lūgt Siguldas domes atļauju uzsākt detālplānojuma izstrādi. Kopumā, ņemot vērā iepriekšminēto Īpašuma izmantošanas veids – lauku zemes vienība lauku sētu ir nepamatots, kas pakļauj Īpašuma īpašniekus riskam saskarties ar būtiskiem šķēršļiem Īpašuma izmantošanā. Lai nepieļautu mūsu kā Īpašnieku likumisku tiesību un interešu pārkāpumu, lūdzam precizēt informāciju par Siguldas novada teritorijas plānojuma 2012.-2024.gadam 1.redakcijā atspoguļotās Īpašum, kadastra Nr.80940030052, teritorijas izmantošanu, nodrošinot Īpašuma teritorijas mazstāvu dzīvojamās apbūves iespējas.		

4. Institūciju un kaimiņu pašvaldību sniegtie atzinumi par teritorijas plānojuma 1.redakciju, t.sk. Siguldas novada domes pieprasījuma vēstules

4.1. Institūciju sniegtie atzinumi par teritorijas plānojuma 1.redakciju, t.sk. Siguldas novada domes pieprasījuma vēstules

4.1.1. Valsts vides dienesta Lielrīgas reģionālā vides pārvalde

SIGULDAS NOVADA DOME

Reģ.Nr. LV 90000048152
Pils ielā 16, Siguldā, LV-2150, tālr.67970844, fakss 67971371, e-pasts: dome@sigulda.lv
AS „SEB banka", konts Nr.LV15UNLA0027800130404, kods UNLALV2X

Siguldā

01.03.2012.Nr. 19.8/486

Valsts vides dienesta
Lielrīgas reģionālai vides pārvaldei
Rūpniecības ielā 23,
Rīga, LV-1045

Par atzinuma sniegšanu

Siguldas novada dome informē, ka 2012.gada 22.februārī ir pieņemts lēmums „Par Siguldas novada teritorijas plānojuma 2012.–2024.gadam pirmās redakcijas un vides pārskata projekta nodošanu sabiedriskajai apspriešanai un atzinumu saņemšanai" (protokols Nr.4., 2§). Pamatojoties uz 06.10.2009. MK noteikumu Nr.1148 „Vietējās pašvaldības teritorijas plānošanas noteikumi" 12.3 un 37.2.punktu, lūdzam sniegt atzinumu par Siguldas novada teritorijas plānojuma 2012.-2024.gadam 1.redakciju.

Papildus informācijas saņemšanai lūdzu sazināties ar SIA „Metrum" plānošanas projektu vadītāju Māru Kalvāni (tālr. 67860302, mob.27014811, e-pasts: mara.kalvane@metrum.lv).

Pielikumā: Siguldas novada teritorijas plānojuma 2012.-2024.gadam 1.redakcijas materiāli digitālā formātā, 1 CD.

Priekšsēdētāja vietnieks J. Zilvers

Urtāne
67800957

Latvijas Republikas Vides aizsardzības un reģionālās attīstības ministrija
VALSTS VIDES DIENESTA
LIELRĪGAS REĢIONĀLĀ VIDES PĀRVALDE
Reģistrācijas Nr.90000017078, Rūpniecības iela 23, Rīga, LV-1045
tālrunis 67084278, fakss 67084244, e-pasts: lielriga@lielriga.vvd.gov.lv

ATZINUMS
par teritorijas plānojumu
Rīgā

05 .04.2012. Nr.5-8/ 1258
uz 01.03.2012. Nr. 19.8/486

Siguldas novada domei
Pils ielā 16, Siguldā,
LV-2150

Par Siguldas novada teritorijas plānojuma 1.redakciju

Valsts vides dienesta Lielrīgas reģionālā vides pārvalde (turpmāk - VVD LRVP) 07.03.2012. saņēma un iepazinās ar iesniegto Siguldas novada teritorijas plānojuma 2012.-2024.gadam 1.redakciju elektroniskā veidā (CD).

Teritorijas plānojuma projekta 1.redakcija nav pretrunā ar VVD LRVP 17.02.2011. izdotajiem nosacījumiem Nr.5-7/465, ja aizsargjoslu precizēšana tiks veikta saskaņā ar teritorijas izmantošanas un apbūves noteikumu 120. punktā "Visu aizsargjoslu teritorijas nosakāmas un/vai precizējamas, izstrādājot topogrāfisko plānu, zemes ierīcības projektu, apgrūtinājumu plānu, lokālplānojumu, detālplānojumu vai objekta būvprojektu ar nepieciešamā mēroga precizitāti" un 476.punktā "Applūstošo teritoriju un to robežu precizēšana nav Siguldas novada teritorijas plānojuma grozījumi. Applūstošo teritoriju un to robežu precizēšana jāveic atbilstoši 03.06.2008. MK noteikumu Nr.406 "Virszemes ūdensobjektu aizsargjoslu noteikšanas metodika" prasībām, izmantojot aktuālus topogrāfiskā uzmērījuma datus ar mēroga precizitāti 1:500" noteikto.

Teritorijas plānojumā norādīto teritoriju perspektīvā attīstība ir pašvaldības kompetencē.

Atbilstoši Administratīvā procesa likuma 79. panta pirmajai daļai šo atzinumu mēneša laikā no spēkā stāšanās dienas var apstrīdēt *Vides pārraudzības valsts birojā*, adrese – Rūpniecības iela 23, Rīga, LV-1045.

Direktore I.Hahele

Ikaunieks 67084276

I SAŅEMTS
Siguldas novada domē
13. aprīlī 2012.
Nr. 19.P/1059 PC

4.1.2. Valsts kultūras pieminekļu aizsardzības inspekcija

SIGULDAS NOVADA DOME

Reģ.Nr. LV 90000048152
Pils ielā 16, Siguldā, LV-2150, tālr.67970844, fakss 67971371, e-pasts: dome@sigulda.lv
AS „SEB banka", konts Nr.LV15UNLA0027800130404, kods UNLALV2X

Siguldā

01.03.2012.Nr. 19.8/488

Valsts kultūras pieminekļu
aizsardzības inspekcijai
Mazā Pils ielā 19, Rīga, LV-1050

Par atzinuma sniegšanu

Siguldas novada dome informē, ka 2012.gada 22.februārī ir pieņemts lēmums „Par Siguldas novada teritorijas plānojuma 2012.–2024.gadam pirmās redakcijas un vides pārskata projekta nodošanu sabiedriskajai apspriešanai un atzinumu saņemšanai" (protokols Nr.4., 2§). Pamatojoties uz 06.10.2009. MK noteikumu Nr.1148 „Vietējās pašvaldības teritorijas plānošanas noteikumi" 12.3 un 37.2.punktu, lūdzam sniegt atzinumu par Siguldas novada teritorijas plānojuma 2012.-2024.gadam 1.redakciju.

Papildus informācijas saņemšanai lūdzu sazināties ar SIA „Metrum" plānošanas projektu vadītāju Māru Kalvāni (tālr. 67860302, mob.27014811, e-pasts: mara.kalvane@metrum.lv).

Pielikumā: Siguldas novada teritorijas plānojuma 2012.-2024.gadam 1.redakcijas materiāli digitālā formātā, 1 CD.

Priekšsēdētāja vietnieks J. Zilvers

Urtāne
67800957

LATVIJAS REPUBLIKA

VALSTS KULTŪRAS PIEMINEKĻU AIZSARDZĪBAS INSPEKCIJA

Reģ. Nr. 90000038351, M.Pils ielā 17/19/21, Rīgā, LV-1050, Tel.: +371 67229272, Fakss: +371 67228808, E-pasts: vkpai@mantojums.lv

Rīgā

29..03.2012. Nr.11/.699

Uz 01.03.2012. Nr.19.8/488

(reģistrēts VKPAI 06. 03. 2012. Nr.1144)

Siguldas novada domei
Pils ielā 16,
Siguldā, LV-2105

Atzinums par Siguldas novada teritorijas plānojuma 1. redakciju

Valsts kultūras pieminekļu aizsardzības inspekcijā (turpmāk - Inspekcija) ir izvērtēta Siguldas novada teritorijas plānojuma 2012.- 2024. gadam 1. redakcija.

Inspekcija ir sniegusi nosacījumus teritorijas plānojuma izstrādei 15. 02.2011. Nr.06-11/302. Saskaņā ar LR MK 06. 10. 2009. noteikumu Nr.1148 "Vietējās pašvaldības teritorijas plānošanas noteikumi" 12.3. punktu, Inspekcija sniedz atzinumu par teritorijas plānojuma 1. redakciju.

Izvērtējot iesniegto materiālu savas kompetences ietvaros, secināts, ka Inspekcijas nosacījumi kopumā ir izpildīti. Atzinīgi vērtējama pašā kultūrainavas un pilsētas vēsturiskās plānojuma struktūras analīze un kultūras un dabas mantojuma kā būtiska teritorijas attīstības resursa iekļaušana novada attīstības stratēģijā. Atzinīgi vērtējama novada nozīmes kultūras pieminekļu apzināšana un novada kultūrvēsturisko objektu noteikšana plānojumā, kā arī to uzturēšanas noteikumu iekļaušana teritorijas izmantošanas un apbūves noteikumos (turpmāk - TIAN).

Teritorijas plānojumā ir uzrādītas aizsargjoslas ap kultūras pieminekļiem, kur tās atbilst vispārīgajiem nosacījumiem – 100 m rādiusā ap pieminekli pilsētās un 500 m rādiusā ap pieminekli lauku teritorijā. Plānojuma sastāvā kā atsevišķs pētījums iekļauts individuālās aizsardzības zonu (aizsargjoslu) projekts Siguldas novada arhitektūras pieminekļiem. Šis pētījums ir iesniegts izskatīšanai Inspekcijā.

Pozitīvi vērtējamas plānojuma teksta un grafiskās daļas, bet plānojumā konstatētas arī vairākas neprecizitātes. Plānojuma 1. redakcijas kartogrāfiskajā materiālā nepareizi norādītas šādu arheoloģisko pieminekļu atrašanās vietas:

- Rata kakts – pilskalns (valsts aizsardzības Nr.2141)
- Turaidas Baznīckalna viduslaiku kapsēta (valsts aizsardzības Nr.2148).

Atzinums - Inspekcija kultūras mantojuma apzināšanas un saglabāšanas aspektā kopumā atbalsta Siguldas novada teritorijas plānojuma 1. redakciju, bet lūdz Siguldas novada domi koriģēt Siguldas novada teritorijas plānojumu, precizējot kultūras pieminekļu atrašanās vietas un papildinot to pēc Siguldas novada individuālo aizsardzības zonu (aizsargjoslu) apstiprināšanas Inspekcijā. Plānojuma gala redakciju lūdzam iesniegt izskatīšanai Inspekcijā.

Pielikumā – kartogrāfiskais materiāls ar minēto pieminekļu atrašanās vietām uz 1 lapas

Inspekcijas vadītāja vietniece V. Mačiņa

I.Kokina
E.Ziediņa

67229272

4.1.3. VAS „Latvijas Valsts ceļi"

SIGULDAS NOVADA DOME

Reģ.Nr. LV 90000048152
Pils ielā 16, Siguldā, LV-2150, tālr.67970844, fakss 67971371, e-pasts: dome@sigulda.lv
AS „SEB banka", konts Nr.LV15UNLA0027800130404, kods UNLALV2X

Siguldā

01.03.2012.Nr. 19.8/484

VAS „Latvijas Valsts ceļi"
Gogoļa ielā 3, Rīga, LV-1050

Par atzinuma sniegšanu

Siguldas novada dome informē, ka 2012.gada 22.februārī ir pieņemts lēmums „Par Siguldas novada teritorijas plānojuma 2012.–2024.gadam pirmās redakcijas un vides pārskata projekta nodošanu sabiedriskajai apspriešanai un atzinumu saņemšanai" (protokols Nr.4., 2§). Pamatojoties uz 06.10.2009. MK noteikumu Nr.1148 „Vietējās pašvaldības teritorijas plānošanas noteikumi" 12.3 un 37.2.punktu, lūdzam sniegt atzinumu par Siguldas novada teritorijas plānojuma 2012.-2024.gadam 1.redakciju.

Teritorijas plānojuma 1.redakcijas materiāli elektroniskā formā ir pieejami Siguldas novada pašvaldības mājas lapā www.sigulda.lv, „Sabiedrības līdzdalība" sadaļā „Sabiedriskā apspriešana" no **05.03.2012**. līdz **16.04.2012**.

Papildus informācijas saņemšanai lūdzu sazināties ar SIA „Metrum" plānošanas projektu vadītāju Māru Kalvāni (tālr. 67860302, mob.27014811, e-pasts: mara.kalvane@metrum.lv).

Priekšsēdētāja vietnieks J. Zilvers

Urtāne
67800957

Valsts akciju sabiedrība **LATVIJAS VALSTS CEĻI**
Tehniskā pārvalde
Reģistrācijas Nr. 40003344207
Gogoļa iela 3, Rīga, LV-1050 Tālr.: 67028169 Fakss: 67028171 www.lvceli.lv

Rīga 23. 03. 2012 Nr. 4.2/848

Siguldas novada domei
Pils iela 16, Sigulda, LV-2150

Kopijas: VAS "Latvijas Valsts ceļi" Rīgas nodaļai
Krustpils iela 4, Rīga, LV-1073
VAS „Latvijas Valsts ceļi" Pārvaldīšanas daļai
Torņu iela 7/9, Rīga, LV-1050

Atzinums par Siguldas novada teritorijas plānojumu 2012. – 2024. gadam

VAS „Latvijas Valsts ceļi" (LVC) ir sekojošas iebildes un aizrādījumi par izstrādātā Siguldas novada teritorijas plānojuma 1. redakciju:

1) teritorijas plānojumā kā ainaviskie ceļi ir noteikti valsts reģionālais autoceļš P3 Garkalne – Alauksts, valsts vietējie autoceļi V58 Sigulda – Allaži – Ausmas, V70 Pievedceļš Mazajiem Kangariem un V85 Jūdaži – Nītaure (tekstā un grafiskajos materiālos autoceļu nosaukumi nedaudz izmainīti). Bez tam Tematiskajā kartē *Īpašo ainavu areāli un ainaviskie ceļi* kā ainaviskie ceļi apzīmēti arī valsts vietējie ceļi V83 Sigulda – Vildoga - Līgatne, V69 Klints - Celmi, V65 Pādes - Tūžas, V319 Peļņi – More. LVC nevar piekrist valsts ceļu noteikšanai par ainaviskiem ceļiem, jo LR likumdošana neparedz šāda īpaša statusa noteikšanu valsts autoceļiem, kas būtu saistīta ar īpašiem autoceļu ekspluatācijas un uzturēšanas noteikumiem. Jebkurus ar vides apstākļu un kvalitātes saglabāšanu un uzlabošanu saistītos jautājumus kopsakarā ar valsts autoceļu ikdienas uzturēšanu un attīstību ir iespējams risināt, neizvirzot papildus normatīvas prasības;

2) Paskaidrojuma raksta 52. lpp. ir daži neprecīzi autoceļu nosaukumi. Pareizie ir:

P32 Augšlīgatne – Skrīveri,

V84 Inčukalns – Kalējbūņas,

V318 Eglaine – More,

V319 Peļņi – More;

3) turpat - atbilstoši LVC datiem Siguldas novada teritorijā ir 161,79 km pašvaldības autoceļu, nevis 165,17, un 95,36 km pašvaldības ielu nevis 94,73;

2

4) turpat 2. tabulas dati. Pēc LVC datiem pašvaldības autoceļi ar grants segu ir 160,10 km nevis 163,48, un pašvaldības ielas Siguldā ar asfaltbetona segumu 39,96 km nevis 39,44 km (visi dati uz 01.1.2011.);

5) pretrunīgs ir TIAN 119. punkts. Tagadējais formulējums nosaka, ka pašvaldība nosaka (maina?) esošo objektu jau Aizsargjoslu likumā noteiktos aizsargjoslu platumus, bet tas neatbilst likumdošanai;

6) neprecīzs ir TIAN 393. punkts (skat. arī grafiskos materiālus). Nodalījumu josla ir pie autoceļa piederoša zeme. Funkcijas, kas punktā ir attiecinātas uz nodalījumu joslu, attiecas uz autoceļa aizsargjoslu. Bez tam nodalījumu joslu platums visiem valsts autoceļiem nebūt nav 19 m. Atbilstoši likumdošanai konkrēti autoceļam A2 tā ir 31 m, P3, P8, P10 un P32 - 27 m, V58 – 22 m un tikai pārējiem vietējiem valsts autoceļiem 19 m. Reāli atsevišķās vietās šie lielumi var būt arī atšķirīgi, kam par iemeslu ir pieļautās neprecizitātes, ierādot ceļiem blakus esošo īpašumu robežas;

7) 5. pielikums, 106. lpp.. Valsts autoceļiem likumdošanā nav noteiktas nodalījuma joslas mazākas par 19 m (lapā ir arī 16 m);

8) ņemot vērā, ka ir veikta valsts galvenā autoceļa A2 Rīga – Sigulda – Igaunijas robeža (Veclaicene) posma Inčukalns – Rīdzene rekonstrukcijas priekšizpēte un Siguldas dome 2009. gada 4. februārī ir pieņēmusi lēmumu, kas nosaka, ka esošais autoceļa A2 Rīga – Sigulda – Igaunijas robeža (Veclaicene) posms Siguldā ir rekonstruējams kā pilsētas iela ar vienlīmeņa krustojumiem, regulētiem ar luksoforiem un teritorijas plānojumā rezervējama vieta apvedceļam, Teritorijas plānojuma grafiskās daļas Apzīmējumos jālabo norāde skaidrojumā „Vidzemes šosejas un apvedceļa rezervētā teritorija".

Direktors V.Laukšteins

Nauzere, 67028375
mara.nauzere@lvceli.lv
Baumanis, 67028139
andris.baumanis@lvceli.lv

4.1.4. Veselības inspekcija

SIGULDAS NOVADA DOME

Reģ.Nr. LV 90000048152
Pils ielā 16, Siguldā, LV-2150, tālr.67970844, fakss 67971371, e-pasts: dome@sigulda.lv
AS „SEB banka", konts Nr.LV15UNLA0027800130404, kods UNLALV2X

Siguldā

01.03.2012.Nr. 19.8/480

Veselības inspekcijas
Rīgas reģiona higiēnas un novērtēšanas daļai
Klijānu ielā 7, Rīga, LV-1012

Par atzinuma sniegšanu

Siguldas novada dome informē, ka 2012.gada 22.februārī ir pieņemts lēmums „Par Siguldas novada teritorijas plānojuma 2012.–2024.gadam pirmās redakcijas un vides pārskata projekta nodošanu sabiedriskajai apspriešanai un atzinumu saņemšanai" (protokols Nr.4., 2§). Pamatojoties uz 06.10.2009. MK noteikumu Nr.1148 „Vietējās pašvaldības teritorijas plānošanas noteikumi" 12.3 un 37.2.punktu, lūdzam sniegt atzinumu par Siguldas novada teritorijas plānojuma 2012.-2024.gadam 1.redakciju.

Papildus informācijas saņemšanai lūdzu sazināties ar SIA „Metrum" plānošanas projektu vadītāju Māru Kalvāni (tālr. 67860302, mob.27014811, e-pasts: mara.kalvane@metrum.lv).

Pielikumā: Siguldas novada teritorijas plānojuma 2012.-2024.gadam 1.redakcijas materiāli digitālā formātā, 1 CD.

Priekšsēdētāja vietnieks J. Zilvers

Urtāne
67800957

Veidlapa Nr.202/u

LATVIJAS REPUBLIKAS VESELĪBAS MINISTRIJA

VESELĪBAS INSPEKCIJA

Klijānu iela 7, Rīga, LV-1012, tālrunis: 67819671, fakss: 67819672, e-pasts: vi@vi.gov.lv, http://www.vi.gov.lv

Sigulda novada domei
Pils ielā 16, Siguldā,
Sigulda novadā

ATZINUMS PAR TERITORIJAS PLĀNOJUMU

Atzinuma izdošanas vieta Rīgā

2012.gada 5.aprīlī Nr. 5.5-5/5462/264

1. Projekta nosaukums	Siguldas novada teritorijas plānojums 2012.-2024.gadam1.redakcija
2. Atzinuma pieprasījuma mērķis	Projekta higiēniskā novērtēšana
3. Objekta adrese	Siguldas novads
4. Projekta pasūtītājs	Sigulda novada dome, reģ.Nr. 90000048152
5. Projekta autors	SIA „Metrum", reģ. Nr. 40003388748
6. Iesniegtie dokumenti	1. CD- „Siguldas novada teritorijas plānojums 2012.-2024.gadam 1. redakcija"

7. Izskatot projektu, konstatēts Siguldas novada teritorijas plānojuma 2012.-2024.gadam 1. redakcijas izstrāde tika uzsākta pamatojoties uz Siguldas novada domes 2011.gada 12.janvāra sēdes lēmumu „Par Siguldas novada teritorijas plānojuma izstrādes uzsākšanu" (protokola Nr.1, 11.§), apstiprināto darba uzdevumu un ņemot vērā fizisko un juridisko personu nosacījumus. (01.02.2011. Veselības inspekcijas Rīgas reģiona higiēnas novērtēšanas un monitoringa nodaļas nosacījumi teritorijas plānojumam). Teritorijas plānojuma izstrāde saistīta ar 2009. gadā notikušo administratīvi teritoriālo reformu, kuras rezultātā, Siguldas novadam tika pievienots arī Allažu pagasts, līdz ar to novada sastāvā ietilpst Siguldas pilsēta, Siguldas, Mores un Allažu pagasti. Siguldas novada teritorijas plānojums 2012.-2024. gadiem ir izstrādāts 12 gadu periodam kā ilgtermiņa teritorijas attīstības plānošanas dokuments, kas balstīts uz izstrādāto Siguldas novada attīstības programmu 2011.-2017.gadiem. Siguldas novada teritorijas plānojumā rakstveidā un grafiski ir attēlota novada teritorijas pašreizējā un noteikta perspektīvā atļautā izmantošana, uzrādītas novada attīstības iespējas, virzieni un izmantošanas aprobežojumi. Katrai teritorijai apbūves noteikumos ir precizēti izmantošanas noteikumi, galvenie nekustamā īpašuma lietošanas mērķi un ierobežojumi. Siguldas novada teritorijas plānojumā 2012.–2024.gadiem tiek noteiktas Siguldas pilsētas un ciemu – Mores, Jūdažu, Allažu, Allažmuižas, Stīveru, Vējupītes un Egļupes precīzas robežas, ņemot vērā blīvuma apbūves esamību. Allažu, Allažmuižas, Stīveru, Mores un Jūdažu ciemiem robežas ir samazinātas. Ciema statusā iekļauta Vējupīte, bet Plānupe izslēgta no ciema statusa. Teritorijas plānojumā plānots attīstīt lielāko novada ciemu infrastruktūru. Siguldas pilsētā plānots uzbūvēt multifunkcionālu sporta zāli ar baseinu, kā arī izveidot mākslīgo

SAŅEMTS
Siguldas novada domē
10. aprīlī 2012.g.
Nr. 19 8./1024 PE

slidotavu, piesaistīt ERAF līdzekļus Siguldas kultūras un izglītības centra būvniecībai. Tiek plānots veikt Allažu Tautas nama renovāciju. Siguldas novada teritorijas plānojums paredz vairākas atsevišķas teritorijas, kurās būtu iespējams perspektīvā izveidot jaunus novadam nozīmīgus sabiedriskus objektus (jaunas izglītības iestādes, veselības iestādes u.tml.). Uz dienvidiem no Vidzemes šosejas tai pieguļošo teritoriju plānots izmantot kā teritoriju publiskajai - sabiedriskai un komercapbūvei. Ražošanas teritorijas plānots tālāk attīstīt pilsētas austrumu daļā – starp dzelzceļu un Vidzemes šoseju, kā arī Peltēs. Teritorijas plānojums paredz saglabāt vērtīgo pilsētas struktūru, virzīt jaunās apbūves attīstību uz neapgūtajām un brīvajām teritorijām, kas atrodas dienvidos no Vidzemes šosejas. Jauni daudzdzīvokļu ēku kvartāli tiks attīstīti gar Gāles ielu uz dienvidiem (Vidzemes šosejas labā puse). Siguldas novada teritorijas plānojumā ir iekļauti turpmākās attīstības priekšnoteikumi un risinājumi ūdensapgādes un kanalizācijas sistēmu rekonstrukcijai Allažu, Mores, Jūdažu, Allažmuižas ciemos un Siguldā. SIA „Saltavots" ir iesaistījusies projekta „Ūdenssaimniecības attīstība Austrumlatvijas upju baseinos" realizācijā, kura mērķis ir uzlabot pilsētas ūdensapgādes un kanalizācijas sistēmu tehnisko stāvokli. Teritorijas plānojuma projektā izstrādātas aizsardzības prasības īpaši aizsargājamām dabas teritorijām un objektiem, kā arī prasības detālplānojumu izstrādei. Saskaņā ar Aizsargjoslu likumu Siguldas novada apbūves noteikumos ir precizētas vides un dabas resursu aizsardzības aizsargjoslas, ekspluatācijas aizsargjoslas, sanitārās aizsargjoslas un drošības aizsargjoslas.

SLĒDZIENS

Izvērtējot higiēnas prasības, neiebilstam Siguldas novada teritorijas plānojuma 2012.-2024.gadam1.redakcijas risinājumam.

REKOMENDĀCIJAS

- izveidot oficiālās publiskās peldvietas atbilstoši 2012.gada 10.janvāra MK noteikumu Nr.38 "Peldvietas izveidošanas un uzturēšanas kārtība" prasībām;
- papildināt 335.pantu „Teritorijas izmantošanas un apbūves noteikumos" ar teikumu: projektējot un būvējot mazstāvu dzīvojamās mājas jāievēro 2009.gada 01.septembra MK noteikumu Nr.1000 "Noteikumi par Latvijas būvnormatīvu LBN 209-09 "Mazstāvu dzīvojamās mājas"";
- daudzstāvu dzīvojamā apbūves teritorijās noteikt attālumus no dzīvojamo un sabiedrisko ēku logiem līdz attiecīgajām teritorijām atkarībā no to funkcionālas izmantošanas (atkritumu konteineru novietošanas vietām/laukumiem, bērnu rotaļu laukumiem, atpūtas un sporta laukumiem), kā arī noteikt attālumu no bērnu rotaļu laukumiem līdz atkritumu tvertnēm.

Izpildītājs higiēnas ārste Irina Talanova, 67081640 (ieņemamais amats, vārds, uzvārds) (paraksts)

Kontroles pārvaldes Rīgas reģiona higiēnas novērtēšanas un monitoringa nodaļas vadītāja (paraksts) Olga Saganoviča (vārds, uzvārds)

Z.V. LATVIJAS REPUBLIKAS VESELĪBAS MINISTRIJA RĪGAS REĢIONA HIGIĒNAS NOVĒRTĒŠANAS UN MONITORINGA NODAĻA VESELĪBAS INSPEKCIJA

4.1.5. Valsts zemes dienests

SIGULDAS NOVADA DOME

Reģ.Nr. LV 90000048152
Pils ielā 16, Siguldā, LV-2150, tālr.67970844, fakss 67971371, e-pasts: dome@sigulda.lv
AS „SEB banka", konts Nr.LV15UNLA0027800130404, kods UNLALV2X

Siguldā

01.03.2012.Nr. 19.8/478

LR Valsts zemes dienesta
Rīgas reģionālai nodaļai
Puškina ielā 14, Rīga, LV-1050

Par atzinuma sniegšanu

Siguldas novada dome informē, ka 2012.gada 22.februārī ir pieņemts lēmums „Par Siguldas novada teritorijas plānojuma 2012.–2024.gadam pirmās redakcijas un vides pārskata projekta nodošanu sabiedriskajai apspriešanai un atzinumu saņemšanai" (protokols Nr.4., 2§). Pamatojoties uz 06.10.2009. MK noteikumu Nr.1148 „Vietējās pašvaldības teritorijas plānošanas noteikumi" 12.3 un 37.2.punktu, lūdzam sniegt atzinumu par Siguldas novada teritorijas plānojuma 2012.-2024.gadam 1.redakciju.

Papildus informācijas saņemšanai lūdzu sazināties ar SIA „Metrum" plānošanas projektu vadītāju Māru Kalvāni (tālr. 67860302, mob.27014811, e-pasts: mara.kalvane@metrum.lv).

Pielikumā: Siguldas novada teritorijas plānojuma 2012.-2024.gadam 1.redakcijas materiāli digitālā formātā, 1 CD.

Priekšsēdētāja vietnieks J. Zilvers

Urtāne
67800957

VALSTS ZEMES DIENESTS

Reģ.Nr.90000030432
11.novembra krastmala 31, Rīga, LV-1050
Tālrunis 67038608, fakss 67038829, e-pasts vzd@vzd.gov.lv

Rīgā
26.03.2012. Nr.10-07/117497
Uz 01.03.2012. Nr. 19.8/478

Siguldas novada domei
dome@sigulda.lv

ATZINUMS (reģ. Nr.T_10266) Siguldas novada teritorijas plānojuma 2012.-2024.g. 1.redakcijai

Valsts zemes dienests (turpmāk - Dienests), izskatot 2012.gada 5.martā saņemto Siguldas novada teritorijas plānojuma 2012.-2024.gadiem 1.redakciju, informē, ka izstrādātais plānojums **neatbilst** Dienesta nosacījumiem:

5.punktam - apgrūtināto teritoriju (tai skaitā aizsargjoslu) robežas grafiski attēlot kā daudzstūrus, kas saistīti ar Ministru kabineta 2011.gada 4.oktobra noteikumos Nr.754 „Apgrūtināto teritoriju informācijas sistēmas izveides, uzturēšanas un informācijas aprites kārtība" (turpmāk - ATIS noteikumi) 2.pielikumā noteikto klasifikācijas kodu.

5.2.punktam - *ArcMap* vidē plānojumā apgrūtinātās teritorijas nepieciešams attēlot tā, lai katra plānojumā attēlotā apgrūtinātā teritorija būtu izvietota informācijas slānī, kura nosaukumu veido atbilstoši ATIS noteikumu 2.pielikumam, vai arī, lai katrai attēlotajai apgrūtinātajai teritorijai būtu piesaistīts klasifikācijas kods atbilstoši ATIS noteikumu 2.pielikumam.

Vienlaikus konstatēts:

1) daļa grafisko vektordatu neatbilst koordinātu sistēmai LKS-92;

2) atsevišķām aizsargjoslām piesaistīti vairāki apgrūtināto teritoriju klasifikācijas kodi.

Norādām, ka dienesta uzdevumos neietilpst noteikto aizsargjoslu lielumu (platības) un apgrūtināto teritoriju klasifikācijas kodu atbilstības pārbaude.

Atbilstoši Ministru kabineta 2009. gada 6. oktobra noteikumiem Nr.1148 "Vietējās pašvaldības teritorijas plānošanas noteikumi", apstiprinātu vietējās pašvaldības teritorijas plānojuma eksemplāru kā iesietu dokumentu, pievienojot pašvaldības lēmuma par teritorijas plānojuma apstiprināšanu kopiju, informāciju par pašvaldības lēmuma publicēšanu laikrakstā "Latvijas Vēstnesis", kā arī teritorijas plānojuma grafiskos materiālus, kuros attēlota teritorijas plānotā (atļautā) izmantošana un aizsargjoslas (vektordatu formā LKS-92 koordinātu sistēmā) uz elektroniskā datu nesēja, pašvaldība iesniedz atbilstošajā Dienesta teritoriālajā struktūrvienībā divu nedēļu laikā pēc vietējās pašvaldības teritorijas plānojuma spēkā stāšanās.

Kadastra un reģistru departamenta
Apgrūtināto teritoriju un topogrāfiskās uzmērīšanas datu daļas vadītāja p. i.

Viesturs Aigars

SAŅEMTS
Siguldas novada domē
26. marts 20 12.g.
Nr. 19 5/819

4.1.6. AS „Latvenergo”

SIGULDAS NOVADA DOME

Reģ.Nr. LV 90000048152
Pils ielā 16, Siguldā, LV-2150, tālr.67970844, fakss 67971371, e-pasts: dome@sigulda.lv
AS „SEB banka”, konts Nr.LV15UNLA0027800130404, kods UNLALV2X

Siguldā

01.03.2012.Nr. 19.8/492

AS „Latvenergo”
Pulkveža Brieža ielā 12,
Rīga, LV-1230

AS „Augstsprieguma tīkls”
Dārzciema ielā 86,
Rīga, LV-1073

AS „Sadales tīkls”
„Līči”, Stopiņu nov., LV-2130

Par atzinuma sniegšanu

Siguldas novada dome informē, ka 2012.gada 22.februārī ir pieņemts lēmums „Par Siguldas novada teritorijas plānojuma 2012.–2024.gadam pirmās redakcijas un vides pārskata projekta nodošanu sabiedriskajai apspriešanai un atzinumu saņemšanai” (protokols Nr.4., 2§). Pamatojoties uz 06.10.2009. MK noteikumu Nr.1148 „Vietējās pašvaldības teritorijas plānošanas noteikumi” 12.3 un 37.2.punktu, lūdzam sniegt atzinumu par Siguldas novada teritorijas plānojuma 2012.-2024.gadam 1.redakciju.

Teritorijas plānojuma 1.redakcijas materiāli elektroniskā formā ir pieejami Siguldas novada pašvaldības mājas lapā www.sigulda.lv, „Sabiedrības līdzdalība” sadaļā „Sabiedriskā apspriešana” no **05.03.2012**. līdz **16.04.2012**.

Papildus informācijas saņemšanai lūdzu sazināties ar SIA „Metrum” plānošanas projektu vadītāju Māru Kalvāni (tālr. 67860302, mob.27014811, e-pasts: mara.kalvane@metrum.lv).

Priekšsēdētāja vietnieks J. Zilvers

Urtāne
67800957

Latvenergo

Akciju sabiedrība "Latvenergo"
Vien. reģ. Nr. 40003032949
Pulkveža Brieža iela 12, Rīga, LV-1230, Latvija
Tālr. (+371) 67728222, fakss (+371) 67728880, www.latvenergo.lv, info@latvenergo.lv

Rīgā
29.03.2012. Nr. 01VL00-13/2182
Uz 01.03.2012. Nr.19.8/492

Siguldas novada domei
Pils ielā 16, Siguldā, LV-2150

Par atzinumu par Siguldas novada teritorijas plānojuma 1.redakciju

Atbildot uz Jūsu 2012.g. 1.marta vēstuli Nr. 19.8/492, sniedzam Latvenergo koncerna atzinumu par Siguldas novada teritorijas plānojuma 1.redakciju.

AS "Latvenergo"

AS "Latvenergo" nav iebildumu par Siguldas novada teritorijas plānojuma 1.redakciju.

AS "Sadales tīkls"

Teritorijas plānojuma pielikumā „Elektroapgādes shēma" neatbilst esošai situācijai, jo plānojums ir izstrādāts pamatojoties uz 2006.gada nosacījumiem. Aktuālo informāciju par AS „Sadales tīkls" Centrālajam reģionam piederošām 20kV elektropārvades līnijām un 20/0,4kV transformatoru apakšstacijām nosūtam Jums elektroniskajā datu nesējā (CD).

Teritorijas plānojuma uzlabošanai sniedzam ieskatu par plānojumā pamanītajām nepilnībām:

1. Paskaidrojošā raksta apakšpunktā 2.5.3. „Elektroapgāde" AS "Sadales tīkls" Centrālā reģiona īpašuma esošo elektrotīklu daudzums salīdzinot ar 2007.gadu ir mainījies un 2012.gada sākumā esošo elektrotīklu daudzums Centrālā reģiona Siguldas iecirknī bija:

20 kV elektropārvades līnijas – apm. 160 km;
0,4 kV elektropārvades līnijas – apm. 400 km;
20/0,4kV transformatoru apakšstaciju skaits - 163 gb.

2. Pēdējo apakšpunkta 2.5.3. „Elektroapgāde" rindkopu ar tehniski-ekonomiskajiem rādītājiem lūdzam izņemt kā neatbilstošu esošajai situācijai.

Lūdzam iekļaut teritoriālplānojumā šādu nosacījumu: noteikt maģistrālās 0.4kV–20kV elektropārvades līnijas un sadales apakšstacijas par sabiedrībai svarīgiem objektiem, kas ļautu piemērot Enerģētikas likuma 19.pantā noteiktās tiesības saskaņošanas procedūru aizstāt ar zemes īpašnieka informēšanu gadījumos, kad vietēja pašvaldība ir atzinusi, ka sabiedrības interesēs jauna energoapgādes objekta ierīkošana vai esošā objekta vai tā daļas izmantošana nav iespējama bez šīs zemes izmantošanas.

Vienlaikus uzskatam par obligātu iekļaut plānojumā sekojošo informāciju: paplašinot esošo apdzīvoto vietu teritorijas vai izveidojot jaunus ciematus, piešķirot tiem apdzīvotas teritorijas statusu, jāpieprasa AS „Sadales tīkls" tehniskos noteikumus

20kV un 0,4kV gaisvadu līniju pārbūvei atbilstoši normatīviem par elektrolīniju ierīkošanu apdzīvotajās vietās. Elektrolīnijas pārbūves izdevumus būs jāsedz izmaiņu ierosinātājam.

AS "Latvijas elektriskie tīkli"

Informējam Jūs, ka Internetā pieejamais teritorijas plānojuma projekts no pārvades tīkla viedokļa kopumā ir atzīstams par pieņemamu.

Projekta paskaidrojuma raksta nodaļā 2.5.3."Elektroapgāde" teikumu: "Siguldas novada teritoriju šķērso AS „Latvenergo" „Augstsprieguma tīkls" 110 kV un 330 kV gaisvadu elektrolīnijas, bet Siguldas pilsētas plānotajās robežās atrodas transformatoru apakšstacija „Sigulda" izteikt šādi: "Siguldas novada teritoriju šķērso AS „Latvijas elektriskie tīkli" pārvades tīkla 110 kV un 330 kV gaisvadu elektrolīnijas, bet Siguldas pilsētas plānotajās robežās atrodas transformatoru apakšstacija „Sigulda".

Pārvades tīkls, t.i. 330 kV un 110 kV elektrolīnijas un apakšstacijas/sadales punkti, kurus līdz 2011.gada 1.aprīlim apkalpoja AS „Augstsprieguma tīkls", ir akciju sabiedrības "Latvijas elektriskie tīkli" īpašums. AS „Latvijas elektriskie tīkli" ir AS "Latvenergo" meitas sabiedrība, kas nodibināta atbilstoši Eiropas Savienības Direktīvā noteiktajam par elektroenerģijas pārvades sistēmas operatora nodalīšanu.

Pielikumā:
1. AS „Sadales tīkls" Centrālā reģiona 20 kV elektropārvades līnijas un 20/0,4 kV transformatoru apakšstacijas Siguldas novadā - CD - 1 lpp.

Valdes loceklis Māris Kuņickis

Jurijs Rivkins 67728761

Akciju sabiedrība "Latvijas elektriskie tīkli"
Uzņ. reģ. Nr. 40103379313
Dārzciema iela 86, Rīga, LV-1073, Latvija
Tālr. (+371) 67725509, fakss (+371) 67725211

Rīgā
14.03.2012. Nr. 202100-07-372
Uz 01.03.2012. vēstuli Nr.19.8/492

Siguldas novada domei
Pils iela 16, Sigulda, LV 2150

Par Siguldas novada teritorijas plānojumu

Atbildot uz Jūsu vēstuli, adresētu AS "Augstsprieguma tīkls", ar lūgumu sniegt atzinumu par Siguldas novada teritorijas plānojuma 1.redakcijas projektu AS "Latvijas elektriskie tīkli" informē, ka internetā pieejamais teritorijas plānojuma projekts ir izskatīts un no pārvades tīkla viedokļa kopumā atzīstams par pieņemamu.

Projekta paskaidrojuma raksta nodaļā 2.5.3."Elektroapgāde" teikumu: "Siguldas novada teritoriju šķērso AS „Latvenergo" „Augstsprieguma tīkls" 110 kV un 330 kV gaisvadu elektrolīnijas, bet Siguldas pilsētas plānotajās robežās atrodas transformatoru apakšstacija „Sigulda" izteikt šādi: "Siguldas novada teritoriju šķērso AS „Latvijas elektriskie tīkli" pārvades tīkla 110 kV un 330 kV gaisvadu elektrolīnijas, bet Siguldas pilsētas plānotajās robežās atrodas transformatoru apakšstacija „Sigulda".

Pārvades tīkls, t.i. 330 kV un 110 kV elektrolīnijas un apakšstacijas/sadales punkti, kurus līdz 2011.gada 01.aprīlim apkalpoja AS „Augstsprieguma tīkls", ir akciju sabiedrības "Latvijas elektriskie tīkli" īpašums. AS „Latvijas elektriskie tīkli" ir AS "Latvenergo" meitas sabiedrība, kas nodibināta atbilstoši Eiropas Savienības Direktīvā noteiktajam par elektroenerģijas pārvades sistēmas operatora nodalīšanu.

Lūdzam Jūs, turpmāk, vēstules par teritorijas plānojumiem un detālplānojumiem sūtīt AS "Latvenergo" kopīgu nosacījumu vai atzinumu saņemšanai.

Valdes loceklis Imants Zviedris

Ģirts Melderis 67725372

PVN maksātāja Nr. LV40103379313
AS "SEB banka"
Kods UNLALV2X
Konts LV86 UNLA 0050 0166 3664 6

4.1.7. AS „Latvijas Gāze”

SIGULDAS NOVADA DOME

Reģ.Nr. LV 90000048152
Pils ielā 16, Siguldā, LV-2150, tālr.67970844, fakss 67971371, e-pasts: dome@sigulda.lv
AS „SEB banka”, konts Nr.LV15UNLA0027800130404, kods UNLALV2X

Siguldā

01.03.2012.Nr. 19.8/479

AS „Latvijas Gāze”
Sabiedrības Gāzapgādes attīstības departamenta
Perspektīvās attīstības daļai
Vagonu ielā 20, Rīga, LV-1009

Par atzinuma sniegšanu

Siguldas novada dome informē, ka 2012.gada 22.februārī ir pieņemts lēmums „Par Siguldas novada teritorijas plānojuma 2012.–2024.gadam pirmās redakcijas un vides pārskata projekta nodošanu sabiedriskajai apspriešanai un atzinumu saņemšanai” (protokols Nr.4., 2§). Pamatojoties uz 06.10.2009. MK noteikumu Nr.1148 „Vietējās pašvaldības teritorijas plānošanas noteikumi” 12.3 un 37.2.punktu, lūdzam sniegt atzinumu par Siguldas novada teritorijas plānojuma 2012.-2024.gadam 1.redakciju.

Teritorijas plānojuma 1.redakcijas materiāli elektroniskā formā ir pieejami Siguldas novada pašvaldības mājas lapā www.sigulda.lv, „Sabiedrības līdzdalība” sadaļā „Sabiedriskā apspriešana” no **05.03.2012**. līdz **16.04.2012**.

Papildus informācijas saņemšanai lūdzu sazināties ar SIA „Metrum” plānošanas projektu vadītāju Māru Kalvāni (tālr. 67860302, mob.27014811, e-pasts: mara.kalvane@metrum.lv).

Priekšsēdētāja vietnieks J. Zilvers

Urtāne
67800957

AKCIJU SABIEDRĪBA
LATVIJAS GĀZE

GĀZAPGĀDES ATTĪSTĪBAS DEPARTAMENTS
Vagonu iela 20, Rīga, LV-1009
tālr. 67 041 654, fakss 67 041 640
Kontaktu centrs: tālr. 155
e-pasts: gazapgades.departaments@lg.lv, www.lg.lv

Rīgā 05.04.2012. Nr. 27.4-1/1170
Uz 01.03.2012. Nr. 19.8/479

Siguldas novada dome
Pils iela 16, Sigulda
Siguldas novads, LV - 2150

Par atzinumu izstrādātajai Siguldas novada
teritorijas plānojuma 2012. – 2024. gadam 1.redakcijai

Atbildot uz Jūsu 01.03.2012. vēstuli Nr. 19.8/479 par atzinumu izstrādātajai Siguldas novada teritorijas plānojuma grozījumu 1.redakcijai, akciju sabiedrības "Latvijas Gāze" (turpmāk – Sabiedrība) Gāzapgādes attīstības departamenta Perspektīvās attīstības daļa informē, ka ir iepazinusies ar izstrādāto teritorijas plānojuma 1.redakciju.

Teritorijas plānojumā ir sniegts objektīvs informatīvais materiāls par Siguldas novada teritorijas pašreizējo un plānoto izmantošanu, noteikti teritorijas attīstības mērķi, uzdevumi un to izpildes secība.

Siguldas novada teritorijas plānojuma 1.redakcijai izsakām šādu iebildumu:

Teritorijas plānojuma teritorijas izmantošanas un apbūves noteikumu 3.3.5. daļā „Aizsargjoslas" punktā par drošības aizsargjoslām lūdzam informāciju par drošības aizsargjoslām ap gāzesvadiem virs 1.6 MPa un to iekārtām norādīt atsevišķā punktā, nevis iekļaut kā apakšpunktu zem aizsargjoslām ap ogļūdeņraža ieguves vietām, naftas, naftas produktu, bīstamo ķīmisko vielu u produktu cauruļvadiem, tilpnēm , krātuvēm, pārstrādes un pārkraušanas uzņēmumiem.

Izstrādāto Siguldas novada teritorijas plānojuma 1.redakciju var izmantot par pamatu Siguldas novada teritorijas perspektīvās gāzes apgādes plānojuma (gazifikācijas shēmas) izstrādei, ko noteikt turpmākajā teritorijas detalizētā plānošanā.

Pozitīvs atzinums tiks sniegts pēc augstāk minētu nosacījumu izpildes.

Komercpilnvarnieks
Gāzapgādes attīstības departamenta
Perspektīvās attīstības daļas vadītājs M. Krastiņš

Gedroviča
67041787
67369265

Akciju sabiedrība "Latvijas Gāze", vienotais reģistrācijas Nr. 40003000642
juridiskā adrese - Rīga, Vagonu iela 20
IBAN LV38 PARX 0000 0044 6101 B, AS "Citadele banka", SWIFT PARXLV22

SAŅEMTS
Siguldas novada dome
5 aprīlī 20 12.g.
Nr. 1194/994

4.1.8. VAS „Latvijas Dzelzceļš”

SIGULDAS NOVADA DOME

Reģ.Nr. LV 90000048152
Pils ielā 16, Siguldā, LV-2150, tālr.67970844, fakss 67971371, e-pasts: dome@sigulda.lv
AS „SEB banka", konts Nr.LV15UNLA0027800130404, kods UNLALV2X

Siguldā

01.03.2012.Nr. 19.8/482

VAS „Latvijas Dzelzceļš”
Gogoļa ielā 3, Rīga, LV-1050

Par atzinuma sniegšanu

Siguldas novada dome informē, ka 2012.gada 22.februārī ir pieņemts lēmums „Par Siguldas novada teritorijas plānojuma 2012.–2024.gadam pirmās redakcijas un vides pārskata projekta nodošanu sabiedriskajai apspriešanai un atzinumu saņemšanai” (protokols Nr.4., 2§). Pamatojoties uz 06.10.2009. MK noteikumu Nr.1148 „Vietējās pašvaldības teritorijas plānošanas noteikumi” 12.3 un 37.2.punktu, lūdzam sniegt atzinumu par Siguldas novada teritorijas plānojuma 2012.-2024.gadam 1.redakciju.

Teritorijas plānojuma 1.redakcijas materiāli elektroniskā formā ir pieejami Siguldas novada pašvaldības mājas lapā www.sigulda.lv, „Sabiedrības līdzdalība” sadaļā „Sabiedriskā apspriešana” no **05.03.2012**. līdz **16.04.2012**.

Papildus informācijas saņemšanai lūdzu sazināties ar SIA „Metrum” plānošanas projektu vadītāju Māru Kalvāni (tālr. 67860302, mob.27014811, e-pasts: mara.kalvane@metrum.lv).

Priekšsēdētāja vietnieks J. Zilvers

Urtāne
67800957

VALSTS AKCIJU SABIEDRĪBA
LATVIJAS DZELZCEĻŠ
Reģ. Nr. 40003032065
Gogoļa ielā 3, Rīgā, LV-1547. Tālruņi: 67234940, 67232144, 67233743 . Fakss: 67234327. E-pasts: info@ldz.lv

Rīgā

19.03.2012. Nr. DN-7.2.1./1507-2012

Siguldas novada domes
Priekšsēdētāja vietniekam J.Zilveram
Pils ielā 16, Siguldā, LV-2150

Par atzinuma sniegšanu

Valsts akciju sabiedrībā „Latvijas dzelzceļš" ir izskatīts 2012.gada 1.marta iesniegums Nr.19.8/482 par atzinuma sniegšanu Siguldas novada teritorijas plānojuma 2012.-2024. gadam 1.redakcijai.

Izskatot Siguldas novada pašvaldības mājas lapā pieejamo Siguldas novada teritorijas plānojuma 1.redakcijas materiālus secinām, ka:

1. Grafiskās daļas Siguldas novada un Siguldas pilsētas teritorijas plānotās izmantošanas plānos publiskās lietošanas dzelzceļa zemes nodalījuma josla ir apgrūtināta ar Vidzemes šosejas un apvedceļa rezervēto teritoriju, kas būtiski ierobežo dzelzceļa infrastruktūras modernizācijas, rekonstrukcijas un ekspluatācijas iespējas. Kā arī tas ir pretrunā ar teritorijas plānojuma paskaidrojuma raksta 2.3.2. nodaļā teikto, ka dzelzceļa satiksme ir galvenais pasažieru pārvadājumu veids, nodrošinot novadam un pilsētai labus saikni ar Latvijas Republikas galvaspilsētu Rīgu.
2. Tematiskajā kartē „Transporta shēma" Vidzemes šosejas un apvedceļa rezervētā teritorija publiskās lietošanas dzelzceļa zemes nodalījuma joslā ir noteikta kā pilsētas nozīmes iela, kas norāda ka dzelzceļa zemes nodalījuma joslu ir paredzēts izmantot jaunas ielas būvniecībai to nesaskaņojot ar zemes valdītāju valsts akciju sabiedrību „Latvijas dzelzceļš".
3. Sarkano līniju plānā lūdzam precizēt Šveices ielas sarkano līniju atbilstoši Siguldas pilsētas veloceliņa būvprojekta risinājumiem.

Pamatojoties uz iepriekš minēto un to, ka nav izpildītas valsts akciju sabiedrības „Latvijas dzelzceļš" 16.02.2011.izsniegto nosacījumu Nr. DNR-2/432-2011 2.punkta prasības, sniedzam negatīvu atzinumu par Siguldas novada teritorijas plānojuma 2012.-2024.gadam 1.redakciju.

Nekustamā īpašuma direkcijas direktors V.Suksis

Kalviņa 67234866

SAŅEMTS
Siguldas novada domē
21. martā 2012.g.
Nr. 19.8./765 PC

4.1.9. Valsts ugunsdzēsības un glābšanas dienests

SIGULDAS NOVADA DOME

Reģ.Nr. LV 90000048152
Pils ielā 16, Siguldā, LV-2150, tālr.67970844, fakss 67971371, e-pasts: dome@sigulda.lv
AS „SEB banka", konts Nr.LV15UNLA0027800130404, kods UNLALV2X

Siguldā

01.03.2012.Nr. 19.8/475

Valsts ugunsdzēsības un glābšanas dienesta
Rīgas reģiona pārvaldei
Maskavas ielā 3, Rīga, LV- 1515

Par atzinuma sniegšanu

Siguldas novada dome informē, ka 2012.gada 22.februārī ir pieņemts lēmums „Par Siguldas novada teritorijas plānojuma 2012.–2024.gadam pirmās redakcijas un vides pārskata projekta nodošanu sabiedriskajai apspriešanai un atzinumu saņemšanai" (protokols Nr.4., 2§). Pamatojoties uz 06.10.2009. MK noteikumu Nr.1148 „Vietējās pašvaldības teritorijas plānošanas noteikumi" 12.3 un 37.2.punktu, lūdzam sniegt atzinumu par Siguldas novada teritorijas plānojuma 2012.-2024.gadam 1.redakciju.

Teritorijas plānojuma 1.redakcijas materiāli elektroniskā formā ir pieejami Siguldas novada pašvaldības mājas lapā www.sigulda.lv, „Sabiedrības līdzdalība" sadaļā „Sabiedriskā apspriešana" no **05.03.2012.** līdz **16.04.2012.**

Papildus informācijas saņemšanai lūdzu sazināties ar SIA „Metrum" plānošanas projektu vadītāju Māru Kalvāni (tālr. 67860302, mob.27014811, e-pasts: mara.kalvane@metrum.lv).

Priekšsēdētāja vietnieks J. Zilvers

Urtāne
67800957

VALSTS UGUNSDZĒSĪBAS UN GLĀBŠANAS DIENESTS
RĪGAS REĢIONA PĀRVALDE
Maskavas iela 3, Rīga, LV-1050, fakss 67075812, e-pasts rrp@vugd.gov.lv, tālrunis 67075870

Rīgā

22.03.2012 Nr. 22/8-362

Uz 01.03.2012. Nr.19.8/475

Siguldas novada domei
Reģ.Nr. 90000048152
Pils ielā 16, Siguldā, LV-2150

Par atzinuma izsniegšanu

Valsts ugunsdzēsības un glābšanas dienesta Rīgas reģiona pārvalde (turpmāk – Pārvalde) saņēma Jūsu iesniegumu ar lūgumu izsniegt atzinumu par Siguldas novada teritorijas plānojuma 2012.-2024.gadam 1.redakciju. Informējam, ka teritorijas plānojums (tekstuālā un grafiskā daļa) nesatur informāciju, kas minēta Pārvaldes 11.02.2011. vēstulē Nr.22/8-150 „Par nosacījumiem Siguldas novada teritorijas plānojuma izstrādei".

Ņemot vērā augstāk minēto, Siguldas novada teritorijas plānojuma 2012.-2024.gadam 1.redakciju nepieciešams papildināt ar nosacījumiem ugunsdrošības un civilās aizsardzības jomā.

Priekšnieks
kapteinis A.Vasiļevskis

V.Jekimovs, 67075935
vladislavs.jekimovs@vugd.gov.lv

METRUM

Reģ.nr. 40003388748

Raiņa bulvāris 11,
Rīga, LV-1050
Tālr. 67032329
Fakss 67032302
e-pasts: metrum@metrum.lv
www.metrum.lv

Rīgā

30.03.2012. Nr. 402/a/10-2012

Valsts Ugunsdzēsības un glābšanas dienesta
Rīgas reģiona pārvaldes priekšniekam
A.Vasiļevskim
Maskavas iela 3, Rīga,
LV 1050

Kopija: Siguldas novada pašvaldībai
Pils ielā 16, Siguldā,
Siguldas novadā, LV 2150

Par atzinuma sniegšanu
Siguldas novada teritorijas plānojuma
2012.-2024.gadam 1.redakcijai

SIA „Metrum", saskaņā ar 7.03.2011. noslēgto līgumu ar Siguldas novada domi, veic Siguldas novada teritorijas plānojuma 2012.-2024.gadam (turpmāk – Siguldas novada teritorijas plānojums) un tā stratēģiskā ietekmes uz vidi novērtējuma vides pārskata izstrādi.

Teritorijas plānojuma izstrāde ir uzsākta saskaņā ar 12.01.2011. Siguldas novada domes lēmumu Nr.1, 11 §. „Par Siguldas novada teritorijas plānojuma izstrādes uzsākšanu" un 26.01.2011. lēmumu Nr.2, 15§ „Par Siguldas novada teritorijas plānojuma darba uzdevuma papildināšanu. Pēc Siguldas novada domes pieprasījuma, Valsts Ugunsdzēsības un glābšanas dienesta (turpmāk tekstā – VUGD) Rīgas reģiona pārvalde sagatavoja un 11.02.2011. izsniedza nosacījumus Siguldas novada teritorijas plānojuma izstrādei, kuri tika ņemti vērā izstrādājot minētā teritorijas plānojuma 1.redakciju.

22.03.2012. pārvalde sniedza atzinumu par izstrādāto teritorijas plānojuma 1.redakciju, kurā ir minēts, ka teritorijas plānojums nesatur informāciju, kas minēta Pārvaldes 11.02.2011. izsniegtajos nosacījumos, un ir nepieciešams papildināt ar nosacījumiem ugunsdrošības un civilās aizsardzības jomā. Atsaucoties uz minēto atzinumu, vēlamies paskaidrot sekojošo:

1. Teritorijas plānojuma izstrāde tiek veikta saskaņā ar Ministru kabineta 06.10.2009. noteikumiem Nr.1148 „Vietējās pašvaldības teritorijas plānošanas noteikumi". Noteikumu 12.punkts nosaka kārtību, kādā institūcijas sadarbojas ar vietējo pašvaldību plānošanas jomā, t.sk. – pēc vietējās pašvaldības pieprasījuma atbilstoši izsniegtajiem nosacījumiem sniedz atzinumu par izstrādāto teritorijas plānojuma redakciju. Noteikumu II nodaļa nosaka teritorijas plānojuma sastāvdaļas. Atbilstoši noteikumu 31.punktam – teritorijas plānojuma izstrādei pamatā tiek izmantoti topogrāfisko plānu materiāli ar precizitāti 1:10 000. Atbilstoši noteikumu 47.punktam vietējās pašvaldības dome apstiprina teritorijas plānojumu un kā pašvaldības saistošos noteikumus izdod tā grafisko daļu un teritorijas izmantošanas un apbūves noteikumus (pašvaldības līmeņa normatīvais akts).

2. Teritorijas plānojuma sastāvā esošie Teritorijas izmantošanas un apbūves noteikumi tiek gatavoti ņemot vērā Ministru kabineta 03.02.2009. noteikumus Nr.108 „Normatīvo aktu projektu sagatavošanas noteikumi", kuru 3.punktā ir noteikts, ka normatīvā akta projektā NEIETVER normas, kas dublē augstāka vai tāda paša

SIA METRUM, reģ. Nr. 40003388748
DnB NORD Banka, S.W.I.F.T. RIKOLV2X
konts (LVL) LV37RIKO0002013140446; konts (EUR) LV52RIKO0002930077781

spēka normatīvā akta tiesību normās ietverto normatīvo regulējumu. Līdz ar to arī Siguldas Teritorijas izmantošanas un apbūves noteikumu 1.redakcijas projektā esam izvairījušies no dažādu būvnormatīvu un Ministru kabineta noteikumu normu dublēšanas, bet ir sniegtas atbilstošas atsauces gan uz LBN 201-10 „Būvju ugunsdrošība" (nosacījumos minētais būvnormatīvs LBN 201-07 ir zaudējis spēku), gan uz daudziem citiem normatīvajiem aktiem, kas jāņem vērā realizējot turpmākās plānošanas un/vai būvniecības procesus Siguldas novada teritorijā. Attiecībā uz ugunsdrošības normu ievērošanu noteikumu 1.redakcijas projektā ir ietverti sekojoši punkti:

173. Sprādzienbīstamas būves vai telpas aprīko ar aizsargsistēmām, ņemot vērā Ministru kabineta 28.06.2011. noteikumu Nr. 498 „Noteikumi par Latvijas būvnormatīvu LBN 201-10 „Būvju ugunsdrošība"" prasības.

174. Jebkurai ēkai un būvei, to daļām, konstrukcijām un elementiem jābūt projektētiem, izbūvētiem, ekspluatētiem tā, lai tie atbilstu Ministru kabineta 27.03.2001. noteikumu Nr. 142 „Noteikumi par Latvijas būvnormatīvu LBN 006-00 „Būtiskas prasības būvēm"" prasībām, nodrošinot:

174.1. mehānisko stiprību un stabilitāti, ugunsdrošību, higiēniskumu, nekaitīgumu cilvēka veselībai un videi.

176. Vietās, kur vietējo apstākļu un ekonomisko apsvērumu dēļ ir lietderīgi izmantot pazemes telpu (pazemi), var paredzēt tās kompleksu izmantošanu, izvietojot pazemes būves saskaņā ar sanitārajām un ugunsdrošības prasībām. Pazemes būvju jumtiem jāparedz labiekārtojums.

255. Netiek atļauta teritorijas izmantošana, kas rada risku vai kas var apgrūtināt vai apdraudēt sabiedrisko drošību, cilvēku veselību un dzīvību ar uguns briesmām, troksni, smaku, pārmērīgu dūmu daudzumu u.tml..

319.7. Īpašās nozīmes ainavu teritorijās nav pieļaujams veikt darbības:

- izveidot eksplozīvas, ugunsnedrošas, ķīmiski aktīvas un atmosfēru piesārņojošas vietas, un vidi degradējošas materiālu krautuves un izgāztuves.

327. (analogi nosacījumi arī 348.; 360.; 378.) Ēku un būvju novietojums zemes vienībā:

327.1. Attālumi starp ēkām un būvēm jāprojektē atbilstoši normatīvajiem aktiem, ievērojot ugunsdrošības, insolācijas, prettrokšņu un inženierkomunikāciju aizsardzības prasības. Izvietojot 1 – 2 stāvu daudzdzīvokļu dzīvojamās ēkas ar garākajām fasādēm vienu otrai pretī, attālums starp šīm ēkām nedrīkst būt mazāks par 20 metriem.

327.3. Savrupmāju apbūves teritorijās būves/ēkas nedrīkst novietot tuvāk par 4 metriem no kaimiņu zemes vienības robežas, papildus ievērojot noteiktos būvju attālumus no zemesgabala robežām un līdz citām būvēm tai pašā zemesgabalā atbilstoši Ministru kabineta 28.06.2011. noteikumu Nr. 498 „Noteikumi par Latvijas būvnormatīvu LBN 201-10 „Būvju ugunsdrošība"" prasībām.

327.4 Noteiktās ugunsdrošības atstarpes starp būvēm vienā zemesgabalā un līdz blakus esošo zemesgabalu robežām var samazināt, ievērojot Ministru kabineta 28.06.2011. noteikumu Nr. 498 „Noteikumi par Latvijas būvnormatīvu LBN 201-10 „Būvju ugunsdrošība"" nosacījumus.

348.3. Esošajos daudzdzīvokļu māju kvartālos jauna apbūve un tās izvietojums izvērtējams detālplānojumā, ievērojot intensitātes un brīvās zaļumu teritorijas rādītājus, kā arī ugunsdrošības, insolācijas un izgaismojuma prasības, nepieļaujot mazāku attālumu par 30 m starp ēku garākajām fasādēm un logiem tajās.

329.1. (analogi nosacījumi arī 350.1., 362.1.) Prasītais pagalms ir zemes gabala daļa, ko ierobežo Apbūves noteikumos noteiktie minimālie attālumi no zemes vienības robežām līdz galvenajai ēkai. Nekādu daļu no priekšpagalma nedrīkst aizņemt galvenā ēka vai tās daļa, izņemot:

- erkeri un balkoni, izņemot nesegtas terases, kas projicējas jebkurā prasītajā pagalmā ne

METRUM

vairāk par 1,5 m uz āru no ēkas sienas, kā arī atklātas ugunsdzēsības vai āra kāpnes, kam kāpņu pakāpieni un laukumi aprīkoti ar margām un kas projicējas jebkurā prasītajā pagalmā ne vairāk par 1,5 m uz āru no ēkas sienas.

331. (analogi nosacījumi arī 351.; 363.; 380.) Piekļūšanas noteikumi un vides pieejamības nodrošināšana:

331.2. Apbūves teritorijās ēkām un būvēm jāparedz piebrauktuves un caurbrauktuves ugunsdzēsības un glābšanas tehnikai. To parametri jāpieņem atbilstoši attiecīgo būvju projektēšanas būvnormatīviem, Ministru kabineta 28.06.2011. noteikumu Nr. 498 „Noteikumi par Latvijas būvnormatīvu LBN 201-10 „Būvju ugunsdrošība"" prasībām.

438. Tehniskā projekta risinājumam papildus jāgarantē būves un tās atsevišķu elementu stiprība un noturība, aizsardzība pret sprādzieniem un ugunsdrošība, darba un vides aizsardzība kā būvniecības, tā arī būves ekspluatācijas laikā.

444.5. Valsts ugunsdzēsības un glābšanas dienests nosaka ugunsdrošības prasības, ja paredzēts būvēt sabiedriski nozīmīgu ēku vai būvi.

3. Teritorijas plānojumā nenorāda konkrētu plānoto publiskās apbūves objektu novietnes, t.sk. ugunsdzēsības depo izvietojumu, bet gan nodrošina iespēju nepieciešamo objektu izbūvei, nosakot atļauto izmantošanu teritorijas izmantošanas un apbūves noteikumos, kontekstā ar plānojuma grafiskajā daļā noteiktajām apbūves zonām. Ugunsdzēsības un glābšanas dienesta, t.sk. ugunsdzēsēju depo ēkas un būves, saskaņā ar spēkā esošo ēku un būvju klasifikāciju ir publiskas ēkas un būves, tādēļ arī to būvniecība ir atļauta visās „Publiskās apbūves teritorijās" Siguldas novadā:

„356. **Publiskās apbūves teritorija (P)** neatšķiras pēc to lomas pilsētas struktūrā, taču tām ir dažādas funkcijas, kas atšķiras pēc tā, kas ir tajās veikto darbību galvenais mērķis – noteiktu pakalpojumu sniegšana vai peļņas gūšana.

357. Galvenā izmantošana:

357.1. Publiskā apbūve un teritorijas izmantošana:

357.1.9. aizsardzības un drošības iestāžu darbība - soda izciešanas iestādes; aizsardzības spēku, policijas un **ugunsdzēsības un glābšanas dienesti, t,sk, ugunsdzēsēju depo**, tiesu namu, kazarmu ēku būvniecība utt.."

Ja VUGD Rīgas reģiona pārvaldes rīcībā ir kāds konkrēts zemesgabals Siguldas novada teritorijā, kurā ir plānota jauna ugunsdzēsības depo būvniecība, lūdzam sniegt precīzu informāciju. Šādā gadījumā, teritorijas plānojumā var tikt ietverts papildus konkrēta zemesgabala indekss (rezervācija), ar mērķi atļaut šajā zemesgabalā tikai jauna ugunsdzēsības depo būvniecību.

4. Ārējo ugunsdzēsības ūdensapgādi Siguldas novadā nodrošina pašvaldības uzņēmums SIA „Saltavots". Sadarbībā ar minētā uzņēmuma speciālistiem un ņemot vērā jau izstrādātos Siguldas pilsētas un atsevišķu ciemu ūdenssaimniecības attīstības tehniskos projektus, teritorijas plānojuma paskaidrojuma raksta sadaļā ir sagatavotas uzskatāmas centralizētās ūdensapgādes shēmas (ar mēroga precizitāti 1:10 000) gan Siguldas pilsētai, gan Jūdažu, Mores un Allažu ciemiem. Šajās teritorijās, pašvaldība savu iespēju robežās plāno nodrošināt centralizētu ūdensapgādi, t.sk. ārējo ugunsdzēsības ūdensapgādi, atbilstoši Latvijas normatīvajos aktu prasībām. Ugunsdzēsības hidrantu izvietojums un izbūves nosacījumi ir ietverti ūdensapgādes tīklu izbūves tehniskajā projektā. Teritorijas izmantošanas un apbūves noteikumos ir ietvertas papildus prasības, kas jāņem vērā veicot apbūvi novada teritorijā:

„225. Centralizētās ūdensapgādes maģistrālajiem tīkliem jāspēj nodrošināt ugunsdzēsības vajadzībām nepieciešamais ūdens patēriņš un spiediens ūdensvada tīklā, atbilstoši normatīvajos aktos noteiktajam.

228.7. Apbūves teritorijās paredzēt ugunsdzēsības ūdensapgādi atbilstoši 01.02.2000. Ministru Kabineta noteikumu Nr.38 "Noteikumi par Latvijas būvnormatīvu LBN 222-99 "Ūdensapgādes ārējie tīkli un būves"" noteiktajām prasībām."

METRUM

Ugunsdzēsības ūdensņemšanas vieta pie upes, ezera vai citas ūdenskrātuves ir uzskatāma par transporta būvi (piebraucamais ceļš un apgriešanās laukums) un teritorijas labiekārtojuma elementu, kuras izbūve un/vai ierīkošana ir atļauta gan Ūdeņu teritorijās (Ū), gan Zaļumu teritorijās (Z), gan Mežu teritorijās (M) un Lauku zemju teritorijās (L). Ņemot vērā, ka lielākajās apdzīvotajās vietās Siguldas novadā ir nodrošināta centralizētā ugunsdzēsības ūdensapgāde, atsevišķu ugunsdzēsības ūdensņemšanas vietu ierīkošanas lietderība novada lauku teritorijā jāizvērtē pašvaldībai, ņemot vērā konkrētās ūdenskrātuves, upes vai ezera piemērotību (dziļums, aizsalšana, īpašumtiesības krasta joslā, piebraukšanas iespēja, utt.), attālumu līdz tuvākajai apdzīvotajai vietai vai izbūvētiem centralizētās ūdensapgādes hidrantiem.

5. Teritorijas plānojuma grafiskajā daļā ir noteiktas applūstošās teritorijas Gaujai, Vējupītei un Tumšupei Siguldas novada teritorijā. Tā kā applūstošas teritorijas neskar blīvi apdzīvotu vietu teritorijas un nerada draudus pašvaldības iedzīvotājiem vai to mājokļiem, teritorijas plānojumā nav ietverti speciāli pretplūdu pasākumi. Teritorijas izmantošanas un apbūves noteikumos ir ietverti nosacījumi, kas turpmākajā plānošanas procesā ļauj precizēt noteikto applūstošo teritoriju robežas, saskaņā ar spēkā esošajiem normatīvajiem aktiem:

> „ 288. Teritorijās plānojumā norādīto applūstošo teritoriju izmantošanā jāievēro Aizsargjoslu likuma 37.pantā noteiktās prasības. Applūstošo teritoriju un to robežu precizēšana jāveic atbilstoši 03.06.2008. Ministru Kabineta noteikumu Nr.406 "Virszemes ūdensobjektu aizsargjoslu noteikšanas metodika" prasībām, izmantojot aktuālus topogrāfiskā uzmērījuma datus ar mēroga precizitāti 1:500."

Ņemot vērā mūsu sniegtos papildus paskaidrojumus, lūdzam atkārtoti izvērtēt sabiedriskai apspriešanai nodoto Siguldas novada teritorijas plānojuma 2012.-2024.gadam 1.redakciju (elektroniski pieejama SIA „Metrum" mājas lapā – www.metrum.lv) un, ja nepieciešams, precizēt atzinumā minētos nepieciešamos papildinājumus ugunsdrošības un civilās aizsardzības jomā. Pēc teritorijas plānojuma 1.redakcijas sabiedriskās apspriešanas beigām apkoposim un izvērtēsim visus iesniegtos priekšlikumus, lai varētu sagatavot teritorijas plānojuma galīgo redakciju.

Projekta vadītāja M. Kalvāne

Kalvāne 67860302
mara.kalvane@metrum.lv

VALSTS UGUNSDZĒSĪBAS UN GLĀBŠANAS DIENESTS
RĪGAS REĢIONA PĀRVALDE
Maskavas iela 3, Rīga, LV-1050, tālrunis 67075870, e-pasts rrp@vugd.gov.lv, fakss 67075812

Rīgā

07.05.2012 Nr. 22/6-478

Uz 30.03.2011. Nr.402/a/10-2012

SIA „METRUM"
Reģ.Nr. 40003388748
Raiņa bulvārī 11, Rīgā, LV-1050

Par atzinuma izsniegšanu

Valsts ugunsdzēsības un glābšanas dienesta Rīgas reģiona pārvalde (turpmāk – Pārvalde) izskatīja Jūsu iesniegumu ar lūgumu izsniegt atzinumu par Siguldas novada teritorijas plānojumu 2012.-2024.gadam (1.redakcija). Ņemot vērā iesniegumā norādīto papildus informāciju par centralizētās ūdensapgādes sistēmas ar ugunsdzēsības hidrantiem izbūvi (administratīvās teritorijas nodrošināšanai ar ārējo ugunsdzēsības ūdensapgādi), Pārvalde neiebilst Siguldas novada teritorijas plānojuma tālākai virzībai.

Priekšnieka pienākumu izpildītājs
kapteinis

M.Silovs

A.Drozds, 67075926
aleksandrs.drozds@vugd.gov.lv

SAŅEMTS
10.05.2012
Nr. 2.2/1.100-2012

4.1.10. Rīgas plānošanas reģions

SIGULDAS NOVADA DOME

Reģ.Nr. LV 90000048152
Pils ielā 16, Siguldā, LV-2150, tālr.67970844, fakss 67971371, e-pasts: dome@sigulda.lv
AS „SEB banka", konts Nr.LV15UNLA0027800130404, kods UNLALV2X

Siguldā

01.03.2012.Nr. 19.8/473

Rīgas plānošanas reģiona administrācijai
Z.A. Meierovica bulvārī 18, Rīga, LV-1050

Par atzinuma sniegšanu

Siguldas novada dome informē, ka 2012.gada 22.februārī ir pieņemts lēmums „Par Siguldas novada teritorijas plānojuma 2012.–2024.gadam pirmās redakcijas un vides pārskata projekta nodošanu sabiedriskajai apspriešanai un atzinumu saņemšanai" (protokols Nr.4., 2§). Pamatojoties uz 06.10.2009. MK noteikumu Nr.1148 „Vietējās pašvaldības teritorijas plānošanas noteikumi" 12.3 un 37.2.punktu, lūdzam sniegt atzinumu par Siguldas novada teritorijas plānojuma 2012.-2024.gadam 1.redakciju.

Teritorijas plānojuma 1.redakcijas materiāli elektroniskā formā ir pieejami Siguldas novada pašvaldības mājas lapā www.sigulda.lv, „Sabiedrības līdzdalība" sadaļā „Sabiedriskā apspriešana" no **05.03.2012**. līdz **16.04.2012**.

Papildus informācijas saņemšanai lūdzu sazināties ar SIA „Metrum" plānošanas projektu vadītāju Māru Kalvāni (tālr. 67860302, mob.27014811, e-pasts: mara.kalvane@metrum.lv).

Priekšsēdētāja vietnieks J. Zilvers

Urtāne
67800957

RĪGAS PLĀNOŠANAS REĢIONS

Reģ.Nr. 90002222018, Zigfrīda Annas Meierovica bulvārī 18, Rīga, LV – 1050, tālr.: +371 67226430, fakss: +371 67226431
E-pasts: rpr@rpr.gov.lv, www.rpr.gov.lv

RĪGĀ

27.03.2012. Nr. SA-2/22

Uz 01.03.2012. Nr.19.8/473

Siguldas novada dome
Pils iela 16,
Sigulda, LV-2150

Par atzinuma sniegšanu
Siguldas novada teritorijas plānojuma 2012.-2024.gadam 1.redakcijai

Rīgas plānošanas reģions (turpmāk – RPR) ir saņēmis Jūsu 01.03.2012. vēstuli Nr.19.8/473 un iepazinies ar Siguldas novada pašvaldības mājas lapā izvietoto Siguldas novada teritorijas plānojuma 2012.-2024.gadam 1.redakcijas (turpmāk – Siguldas novada TP) materiāliem. Saskaņā ar Ministru kabineta 2009. gada 6.oktobra noteikumu Nr.1148 „Vietējās pašvaldības teritorijas plānošanas noteikumi" (turpmāk – MK noteikumi Nr.1148) 12.3. apakšpunktu RPR sniedz atzinumu par izvērtētajiem dokumentiem.

Izvērtējot Siguldas novada TP, vadoties pēc RPR sniegtajiem nosacījumiem Siguldas novada teritorijas plānojuma izstrādei (25.02.11. vēstule Nr.SA-2/10A) un RPR Telpiskā (teritorijas) plānojuma vadlīnijām (turpmāk – RPR Vadlīnijas), RPR norāda uz šādām iebildēm un rekomendācijām:

1. Ieteicams papildināt Siguldas novada TP Paskaidrojuma raksta nodaļu 2.2. „Apdzīvojuma attīstība Siguldas novada teritorijā", sniedzot vērtējumu par apdzīvojuma situācijas izmaiņām pēc Latvijas valsts neatkarības atgūšanas, zemes reformas un administratīvi teritoriālās reformas īstenošanas. Novada teritorija ir „viena no aktīvākajām un pieprasītākajām privātmāju tirgū Rīgas reģionā" (2.4.4.nodaļa, 58.lpp.); teritorijas plānojumā būtu iekļaujama informācija par prognozējamām pilsētas un lauku apdzīvoto vietu iedzīvotāju skaita izmaiņām, pamatojot jauniem mājokļiem rezervējamās teritorijas kā to prasa RPR Teritorijas plānojuma vadlīnijas (1.2.2.nodaļa, 14.-17.punkts) un kā tas prasīts RPR sniegtajos nosacījumos Siguldas novada TP izstrādei;
2. Siguldas novada TP Paskaidrojuma raksta 3.5.nodaļā „Teritoriju izmantošanas veidu iedalījums novada teritorijas plānojumā" attiecībā uz teritorijas izmantošanas veidu „Lauku zemes" (L) teikts, ka „Lauku zemēs" netiek ietvertas ciemu teritorijas. Allažu ciema teritorijas plānotās izmantošanas grafiskajā materiālā uzrādītas „Lauku zemes" L-5, kurās saskaņā ar Siguldas novada TP Teritorijas izmantošanas un apbūves noteikumiem (turpmāk – TIAN; 322.5.p.) atļauta viensētas un publiskā apbūve un no jauna veidojamās zemes vienības minimālā platība noteikta 0,5ha, kas ir pretrunā RPR Vadlīnijām (1.2.3.nodaļa, 6.p.) un RPR sniegtajiem nosacījumiem Siguldas novada teritorijas plānojuma izstrādei. Nepieciešams pamatot „Lauku zemju" L-3 un L-4 iekļaušanu Siguldas pilsētas robežās;

3. Siguldas pilsētā jaunas apbūves teritorijas paredzēts virzīt uz vēl neapgūtajām teritorijām D no Vidzemes šosejas. Teritorijas plānojuma Grafiskajā daļā uzrādīts viens no perspektīvajiem autoceļa A2 Rīga – Sigulda – Veclaicene rekonstrukcijas projekta variantiem - apvedceļa koridors, kas izbūvējams gar pilsētas D robežu. Paredzot jaunas teritorijas dzīvojamās funkcijas pārvirzīšanai uz pilsētas D, plānojami pasākumi, kas novērstu satiksmes radīto ietekmi (troksnis, gaisa piesārņojums), A2 apvedceļa realizācijas gadījumā (RPR Vadlīniju 1.1.nodaļa, 14.p., 1.3.nodaļa, 10.p.);
4. Siguldas novada TP Paskaidrojuma rakstā iekļautā novada telpiskās attīstības koncepcija attiecas tikai uz Siguldas pilsētu (3.3.nodaļa). Lai gan turpat atrunāts, ka Siguldas novada kopējā un lauku teritoriju attīstības perspektīva atspoguļota Siguldas novada attīstības programmā 2011.-2017.gadam, vēlams jaunajā Siguldas novada TP iestrādāt novada teritorijas vienoto attīstības koncepciju 12 gadiem, īpaši akcentējot funkcionālās saiknes starp Siguldu un novada lauku apdzīvotajām vietām (ciemiem);
5. RPR Teritorijas plānojuma perspektīvā Sigulda definēta kā starptautiskas un nacionālas nozīmes tūrisma un sporta centrs. Siguldas novada teritorijas attīstībā būtiska loma ir tūrisma funkcijas stiprināšanai, atjaunojot esošos un veidojot jaunus tūrisma infrastruktūras objektus, iesaistot tos vienotā un saskaņotā novada, reģiona tūrisma tīklā. Šobrīd Siguldas novada TP ar novada ainavu plānu vairāk akcentēta dabas un kultūrvēsturiskā tūrisma joma, taču svarīgi šeit iekļaut arī sporta tūrismu – iezīmējot attīstības areālus, objektu lokāciju, saiknes ar citām reģiona teritorijām, īpaši - Rīgu;
6. Siguldas novada TP Paskaidrojuma raksta nodaļa 3.1.4. „Kopīgās interešu teritorijas" attiecībā uz Inčukalna novada teritoriju minama Egļupe, kas ir funkcionāli vienots, taču izvietots divu novadu administratīvajās teritorijās vasarnīcu un dārza māju ciems. Egļupes ciema attīstības risinājumi (inženierkomunikācijas, piebraucamie ceļi, prasības apbūve) izstrādājami sadarbībā ar Inčukalna novadu;
7. Siguldas novadā – gan pilsēta, gan lauku teritorijā - trūkst publisko peldvietu. Siguldas novada TP Grafiskās daļas kartē „Teritorijas plānotā (atļautā) izmantošana" uzrādīta tikai viena – jau esošā peldvieta Gaujā pie Siguldas. RPR rekomendē izvērtēt esošās Siguldas novada ūdenstilpes, iezīmējot iespējamās peldvietas (ūdens kvalitāte, īpašumtiesības, pieejamība). Siguldas novada TP TIAN paredz, ka teritorijas izmantošanas veida „Ūdeņu teritorijas" (Ū) viens no galvenajiem izmantošanas veidiem ir ūdenstransporta infrastruktūras izbūve un ierīkošana, kā papildizmantošanu norādot arī degvielas uzpildes staciju būvniecību. Teritorijas plānojumā „Ūdeņu teritorijas" būtu diferencējamas (indeksējams zonējums), norādot ūdenstilpes, kurās būtu atļaujama motorizēta ūdenstransporta lietošana un ar to saistītās apkalpes infrastruktūras attīstība.

RPR lūdz precizēt Siguldas novada TP Paskaidrojuma rakstā minēto atsauci uz Rīgas plānošanas reģiona attīstības programmu (3.1.2.nodaļa, 119.lpp.). Ar RPR attīstības padomes 2012.gada 13.janvāra lēmumu (nr.5) tika apstiprināta Rīgas plānošanas reģiona attīstības programma 2009 - 2013 (Rīgas plānošanas reģiona attīstības programmas 2009 – 2011 aktualizācija). Dokuments pieejams RPR interneta mājas lapas sadaļā „Reģiona attīstības dokumenti" >>> http://www.rpr.gov.lv/pub/index.php?id=432

Administrācijas vadītājs J.Miezeris

Cimža 67559821

4.1.11. Lauku atbalsta dienesta Lielrīgas lauksaimniecības pārvalde/VSIA „Zemkopības ministrijas nekustamie īpašumi"

SIGULDAS NOVADA DOME

Reģ.Nr. LV 90000048152
Pils ielā 16, Siguldā, LV-2150, tālr.67970844, fakss 67971371, e-pasts: dome@sigulda.lv
AS „SEB banka", konts Nr.LV15UNLA0027800130404, kods UNLALV2X

Siguldā

01.03.2012.Nr. 19.8/4PS

Lauku atbalsta dienesta
Lielrīgas reģionālā lauksaimniecības pārvaldei
Brīvības ielā 40, Ogre,
Ogres nov., LV-5001

Par atzinuma sniegšanu

Siguldas novada dome informē, ka 2012.gada 22.februārī ir pieņemts lēmums „Par Siguldas novada teritorijas plānojuma 2012.–2024.gadam pirmās redakcijas un vides pārskata projekta nodošanu sabiedriskajai apspriešanai un atzinumu saņemšanai" (protokols Nr.4., 2§). Pamatojoties uz 06.10.2009. MK noteikumu Nr.1148 „Vietējās pašvaldības teritorijas plānošanas noteikumi" 12.3 un 37.2.punktu, lūdzam sniegt atzinumu par Siguldas novada teritorijas plānojuma 2012.-2024.gadam 1.redakciju.

Teritorijas plānojuma 1.redakcijas materiāli elektroniskā formā ir pieejami Siguldas novada pašvaldības mājas lapā www.sigulda.lv, „Sabiedrības līdzdalība" sadaļā „Sabiedriskā apspriešana" no **05.03.2012**. līdz **16.04.2012**.

Papildus informācijas saņemšanai lūdzu sazināties ar SIA „Metrum" plānošanas projektu vadītāju Māru Kalvāni (tālr. 67860302, mob.27014811, e-pasts: mara.kalvane@metrum.lv).

Priekšsēdētāja vietnieks J. Zilvers

Urtāne
67800957

LAUKU ATBALSTA DIENESTS
LIELRĪGAS REĢIONĀLĀ LAUKSAIMNIECĪBAS PĀRVALDE
Peldu iela 2, Ikšķile, Ikšķiles nov., LV-5052 • tālrunis: +371 65022232 • fakss: +371 65055260 • e-pasts: lielriga@lad.gov.lv • www.lad.gov.lv

Ikšķilē

15.03.2012. Nr.04.2/2-9/637

Uz 01.03.2012. Nr.19.8/485

VSIA „Zemkopības ministrijas nekustamie īpašumi"
Republikas laukumā 2,
Rīgā, LV-1981

Siguldas novada domei
Pils ielā 16,
Siguldā,
Siguldas novadā, LV-2150

Par dokumentu pārsūtīšanu

Lauku atbalsta dienesta Lielrīgas reģionālajā lauksaimniecības pārvaldē (turpmāk – Pārvalde) 2012. gada 15.martā tika saņemta Siguldas novada domes 2012.gada 1.marta vēstule Nr.19.8/485 (turpmāk – Vēstule), par atzinuma sniegšanu Siguldas novada teritorijas plānojuma 2012.-2024.gadam 1.redakciju. Pārvalde paziņo, ka ar Meliorācijas likuma spēkā stāšanos 2010. gada 25. janvārī, un meliorācijas kadastra informācijas nodošanu VSIA „Zemkopības ministrijas nekustamie īpašumi" rīcībā, Pārvalde nesniedz šādu informāciju un pārsūta Vēstuli VSIA „Zemkopības ministrijas nekustamie īpašumi".

Pielikumā: Siguldas novada domes 2012.gada 1.marta vēstule Nr.19.8/485 uz 1 lapas.
(tikai saņēmējam VSIA „Zemkopības ministrijas nekustamie īpašumi").

Vadītājs Juris Tukišs

Klientu apkalpošanas un administratīvās daļas
Klientu apkalpošanas speciāliste
Vita Brēķe 65035869
lielriga@lad.gov.lv

SAŅEMTS
Siguldas novada domē
21. marts 2012.
Nr. 19.8./763 pc

SIGULDAS NOVADA DOME

Reģ.Nr. LV 90000048152
Pils ielā 16, Siguldā, LV-2150, tālr.67970844, fakss 67971371, e-pasts: dome@sigulda.lv
AS „SEB banka", konts Nr.LV15UNLA0027800130404, kods UNLALV2X

Siguldā

01.03.2012.Nr. 19.8/490

VSIA „Zemkopības ministrijas nekustamie īpašumi"
Zemgales nodaļa, Rīgas sektors
Rīgas ielā 113, Salaspils
Salaspils nov., LV-2169

Par atzinuma sniegšanu

Siguldas novada dome informē, ka 2012.gada 22.februārī ir pieņemts lēmums „Par Siguldas novada teritorijas plānojuma 2012.–2024.gadam pirmās redakcijas un vides pārskata projekta nodošanu sabiedriskajai apspriešanai un atzinumu saņemšanai" (protokols Nr.4., 2§). Pamatojoties uz 06.10.2009. MK noteikumu Nr.1148 „Vietējās pašvaldības teritorijas plānošanas noteikumi" 12.3 un 37.2.punktu, lūdzam sniegt atzinumu par Siguldas novada teritorijas plānojuma 2012.-2024.gadam 1.redakciju.

Teritorijas plānojuma 1.redakcijas materiāli elektroniskā formā ir pieejami Siguldas novada pašvaldības mājas lapā www.sigulda.lv, „Sabiedrības līdzdalība" sadaļā „Sabiedriskā apspriešana" no **05.03.2012.** līdz **16.04.2012.**

Papildus informācijas saņemšanai lūdzu sazināties ar SIA „Metrum" plānošanas projektu vadītāju Māru Kalvāni (tālr. 67860302, mob.27014811, e-pasts: mara.kalvane@metrum.lv).

Priekšsēdētāja vietnieks J. Zilvers

Urtāne
67800957

Valsts sabiedrība ar ierobežotu atbildību
ZEMKOPĪBAS MINISTRIJAS NEKUSTAMIE ĪPAŠUMI
Zemgales reģiona meliorācijas nodaļa
Uzvaras iela 1, Bauska, Bauskas novads, LV-3901, tālr. 63923822, fakss 63923823, e-pasts: zemgale@zmni.lv

Bauskā

23.03.2012. Nr.188 z
Uz 01.03.2012. Nr. 19.8/490

Siguldas novada domei
Pils ielā 16, Siguldā
LV-2150

par atzinuma sniegšanu Siguldas novada teritorijas plānojuma 1.redakcijai 2012.-2024.gadam

Valsts SIA „Zemkopības ministrijas nekustamie īpašumi" Zemgales reģiona meliorācijas nodaļa 2012.gada 12.martā ir saņēmusi un izskatījusi Jūsu vēstuli par izstrādāto Siguldas novada detālplānojuma 2012.-2024. gadam 1. redakciju.

Zemgales reģiona meliorācijas nodaļa ir iepazinusies ar pieejamo informāciju par Siguldas novada teritorijas plānojumu. Saskatījām vairākas nepilnības plānošanas dokumentā:

1. Teritorijas plānojuma 138. punktā jāprecizē tehnisko nosacījumu izsniegšanas kārtība, ievērojot 2010. gada 14. janvāra **Meliorācijas likuma** 4.pantu.
2. Detālplānojuma terminos jānorāda „ekspluatācijas aizsargjosla gar ūdensnotekām", ievērojot 2003. gada 13. maija MK noteikumi Nr. 258 **„Noteikumi par ekspluatācijas aizsargjoslu ap meliorācijas būvēm un ierīcēm noteikšanas metodiku lauksaimniecībā izmantojamās zemēs un meža zemēs"**.
3. Grafiskajā daļā ir attēlotas ekspluatācijas aizsargjoslas gar valsts nozīmes ūdensnotekām, bet nav atzīmētas ekspluatācijas aizsargjoslas gar koplietošanas ūdensnotekām lauksaimniecībā izmantojamās un meža zemēs.

Valsts SIA „Zemkopības ministrijas nekustamie īpašumi" Zemgales reģiona meliorācijas nodaļa sniedz **negatīvu** atzinumu Siguldas pagasta detālplānojuma 2012.-2024.gadam 1. redakcijai un lūdz veikt labojumus.

Vadītāja Ilze Bergmane

Juris Zālītis t.26658604
juris.zalitis@zmni.lv

SAŅEMTS
Siguldas novada domē
26. marts 2012.g.
Nr. 19.8./826 PC

4.1.12. Valsts meža dienesta Rīgas reģionālā virsmežniecība

SIGULDAS NOVADA DOME

Reģ.Nr. LV 90000048152
Pils ielā 16, Siguldā, LV-2150, tālr.67970844, fakss 67971371, e-pasts: dome@sigulda.lv
AS „SEB banka", konts Nr.LV15UNLA0027800130404, kods UNLALV2X

Siguldā

01.03.2012.Nr. 19.8/187

Valsts meža dienesta
Rīgas reģionālai virsmežniecībai
Brīvības ielā 129, Ogre,
Ogres nov., LV-5001

Par atzinuma sniegšanu

Siguldas novada dome informē, ka 2012.gada 22.februārī ir pieņemts lēmums „Par Siguldas novada teritorijas plānojuma 2012.–2024.gadam pirmās redakcijas un vides pārskata projekta nodošanu sabiedriskajai apspriešanai un atzinumu saņemšanai" (protokols Nr.4., 2§). Pamatojoties uz 06.10.2009. MK noteikumu Nr.1148 „Vietējās pašvaldības teritorijas plānošanas noteikumi" 12.3 un 37.2.punktu, lūdzam sniegt atzinumu par Siguldas novada teritorijas plānojuma 2012.-2024.gadam 1.redakciju.

Teritorijas plānojuma 1.redakcijas materiāli elektroniskā formā ir pieejami Siguldas novada pašvaldības mājas lapā www.sigulda.lv, „Sabiedrības līdzdalība" sadaļā „Sabiedriskā apspriešana" no **05.03.2012**. līdz **16.04.2012**.

Papildus informācijas saņemšanai lūdzu sazināties ar SIA „Metrum" plānošanas projektu vadītāju Māru Kalvāni (tālr. 67860302, mob.27014811, e-pasts: mara.kalvane@metrum.lv).

Priekšsēdētāja vietnieks J. Zilvers

Urtāne
67800957

VALSTS MEŽA DIENESTS
RĪGAS REĢIONĀLĀ VIRSMEŽNIECĪBA
Brīvības iela 129, Ogre, LV- 5001 • tālrunis: +371 65035620 • fakss: +371 65046945 • e-pasts: vm@riga.vmd.gov.lv

Ogrē

10 .04.2012. Nr. 5.7-7 / 493
Uz 01.03.2012. Nr. 19.8/187

Siguldas novada domei
Pils ielā 16, Siguldā
LV - 2150

Inčukalna nodaļai zināšanai

Atzinums par teritorijas plānojuma 1. redakciju

Rīgas reģionālajā virsmežniecībā 09.03.2012. saņemta 01.03.2012. Nr. 19.8/187 vēstule „Par atzinuma sniegšanu".

Pārlasot plānojuma dokumentus, konstatēts:
Teritorijas izmantošanas un apbūves noteikumi. III. sējums

a) 91. punktā iekļauta informācija par normatīviem aktiem, kuri regulē apsaimniekošanas un aizsardzības noteikumus Gaujas Nacionālajā parkā. Šie normatīvie akti ir zaudējuši spēku;

b) saskaņā ar šo noteikumu 122.3.1. un MK noteikumiem Nr. 63 „Meža aizsargjoslu ap pilsētām noteikšanas metodika" 4. punktu, nosakot meža aizsargjoslu ap Siguldu, aicinām informēt Rīgas reģionālo virsmežniecību Meža valsts reģistra datu bāzes uzturēšanai;

c) saskaņā ar šo noteikumu 140. punkta pirmo daļu - *privāto, pašvaldības un valsts mežu izmantošanas un apsaimniekošanas juridiskais pamats ir meža apsaimniekošanas plāns ...*, apgalvojums, kurš neatbilst spēkā esošai likumdošanai. Saskaņā ar „Meža likumu" meža apsaimniekošanu un aizsardzību reglamentē „Meža likums" un ar to saistītie normatīvie akti;

d) 145. punktā aicinām nenorādīt konkrētos normatīvos aktus, jo tie ir zaudējuši spēku vai tuvāko mēnešu laikā tiks grozīti, vai arī tiks nomainīti ar citiem noteikumiem.

Novēršot augstāk minētās piezīmes, Rīgas reģionālajai virsmežniecībai nav iebildumi plānojuma realizēšanā.

Izvērtējot *Vides pārskata projektu,* Rīgas reģionālai virsmežniecībai nav iebildumi.

Virsmežziņa v.i. R. Aveniņa - Beķere

Grīsle 65035622
ina.grisle@riga.vmd.gov.lv

4.1.13. AS „Latvijas Valsts meži"

SIGULDAS NOVADA DOME

Reģ.Nr. LV 90000048152
Pils ielā 16, Siguldā, LV-2150, tālr.67970844, fakss 67971371, e-pasts: dome@sigulda.lv
AS „SEB banka", konts Nr.LV15UNLA0027800130404, kods UNLALV2X

Siguldā

01.03.2012.Nr. 19.8/483

VAS „Latvijas Valsts meži"
LVM nekustamie īpašumi
Rietumvidzemes mežsaimniecībai
a.k. 222, Valmiera, LV-4201

Par atzinuma sniegšanu

Siguldas novada dome informē, ka 2012.gada 22.februārī ir pieņemts lēmums „Par Siguldas novada teritorijas plānojuma 2012.–2024.gadam pirmās redakcijas un vides pārskata projekta nodošanu sabiedriskajai apspriešanai un atzinumu saņemšanai" (protokols Nr.4., 2§). Pamatojoties uz 06.10.2009. MK noteikumu Nr.1148 „Vietējās pašvaldības teritorijas plānošanas noteikumi" 12.3 un 37.2.punktu, lūdzam sniegt atzinumu par Siguldas novada teritorijas plānojuma 2012.-2024.gadam 1.redakciju.

Teritorijas plānojuma 1.redakcijas materiāli elektroniskā formā ir pieejami Siguldas novada pašvaldības mājas lapā www.sigulda.lv, „Sabiedrības līdzdalība" sadaļā „Sabiedriskā apspriešana" no **05.03.2012**. līdz **16.04.2012**.

Papildus informācijas saņemšanai lūdzu sazināties ar SIA „Metrum" plānošanas projektu vadītāju Māru Kalvāni (tālr. 67860302, mob.27014811, e-pasts: mara.kalvane@metrum.lv).

Priekšsēdētāja vietnieks J. Zilvers

Urtāne
67800957

LATVIJAS VALSTS MEŽI

Vienotais reģ. nr. 40003466281
PVN reģ. nr. LV40003466281

AKCIJU SABIEDRĪBA "LATVIJAS VALSTS MEŽI"

Kristapa iela 30, Rīga, LV 1046, Latvija, tālrunis 67602075, fakss 67805430, e-pasts: lvm@lvm.lv

Valmierā

13.04..2012.Nr.4.1-1.2_ 0354 _150_12_ 497
uz 01.03.2012. Nr.19.8./48.3

Siguldas novada pašvaldībai
Pils ielā 16, Siguldā,
LV-2150

Par atzinumu Siguldas novada
teritorijas plānojuma 2012.-2024.gadam 1.redakcijai

AS "Latvijas valsts meži" struktūrvienība LVM Nekustamie īpašumi (LVM), atsaucoties uz Jūsu lūgumu sniegt atzinumu par izstrādāto Siguldas novada teritorijas plānojuma 2012.-2024.gadam 1.redakciju, izvērtējusi teritorijas plānojuma 1.redakcijas materiālus elektroniskā formātā, kas pieejami Siguldas novada pašvaldības mājas lapā, atzīmē, ka:

1. Paskaidrojuma raksta I sējumā 147.lpp. tabulā 6.kolonnā, kur norādīta Siguldas novada teritorijas plānojuma 2012.-2024.gadam (1.redakcija) atļautā izmantošana mežu teritorijām sadaļā „Papildizmantošana" ierosinām iekļaut arī punktu „derīgo izrakteņu ieguve", jo jau šobrīd valsts meža zemēs notiek gan kūdras, gan smilts, smilts-grants ieguve, kā arī šādas darbības ir plānotas arī turpmāk. Saprotams, ka ieguves uzsākšana konkrētā teritorijā notiek saskaņā ar likumu „Par ietekmes uz vidi novērtējumu", Meža likumu" un normatīvo aktu prasībām derīgo izrakteņu ieguvē;
2. Paskaidrojuma raksta I sējumā 158.lpp. tabulā 6.kolonnā, kur norādīta Siguldas novada teritorijas plānojuma 2012.-2024.gadam (1.redakcija) atļautā izmantošana (6.kolonna) sadaļā „Derīgo iztakteņu teritoriju un karjeru rekultivācija" otro punktu papildināt ar iespējamo rekultivācijas veidu – lauksaimniecība, izstrādātās purvu platības izmantot ilggadīgo stādījumu ierīkošanai – liellogu dzērveņu, melleņu, brūkleņu audzēšanai;
3. Paskaidrojuma raksta III sējumā 44.lpp. 279.punktu ierosinām papildināt ar punktu 279.2.3. „Derīgo izrakteņu ieguve atbilstoši normatīvo aktu prasībām, ja tā nav pretrunā ar vides aizsardzības prasībām";
4. Paskaidrojuma raksta III sējumā 75.lpp. punktos 385.1.1. un 385.1.2. lietots termins „karjers" – vēlams termina definīciju izskaidrot vai no 384.punktā vai pie terminu skaidrojumiem. Plānojuma kontekstā saprotams, ka vārds „karjers" ietver gan smilts, smilts-grants, gan arī kūdras ieguvi. Kūdras ieguvē parasti izmanto terminu „kūdras ieguves lauki" (plānojumā lietots arī 386.5.punktā). Rekomendējam lietot terminus, kas ir izskaidroti ar definīciju., piemēram, 384.punktā minēto terminu „derīgo izrakteņu ieguves teritorija";
5. Paskaidrojuma raksta III sējumā lūdzam aktualizēt tekstu atbilstoši normatīvo aktu izmaiņām punktā 386.2. – šobrīd spēkā ir 06.09.2011. MK noteikumi Nr.696 „Zemes dzīļu izmantošanas licenču un bieži sastopamo derīgo izrakteņu ieguves atļauju izsniegšanas kārtība";

6. Paskaidrojuma raksta III sējumā lūdzam aktualizēt tekstu atbilstoši normatīvo aktu izmaiņām punktā 386.3 – likuma „Par ietekmes uz vidi novērtējumu" 1.pielikumā noteikts, ka ietekmes uz vidi novērtējums jāveic projektiem, kas paredz derīgo izrakteņu ieguvi 25 hektāru vai lielākā platībā vai kūdras ieguvi 150 hektāru vai lielākā platībā;
7. Paskaidrojuma raksta III sējumā lūdzam aktualizēt tekstu atbilstoši normatīvo aktu izmaiņām punktā 386.4 – sākotnējais ietekmes uz vidi izvērtējums nepieciešams projektiem, kas paredz derīgo izrakteņu ieguvi piecu hektāru vai lielākā platībā vai kūdras ieguvi 25 hektāru vai lielākā platībā;
8. Paskaidrojuma raksta III sējumā lūdzam aktualizēt tekstu atbilstoši normatīvo aktu izmaiņām punktā 386.5 – jānomaina termins „tehniskā pase" uz „atradnes pase", kā arī „jāsaņem ieguves licence normatīvajos aktos noteiktā kārtībā";
9. Paskaidrojuma raksta III sējumā lūdzam papildināt 387.2.punktu ar rekultivācijas veidu – lauksaimniecība, izstrādātās purvu platības izmantot ilggadīgo stādījumu ierīkošanai – liellogu dzērveņu, melleņu, brūkleņu audzēšanai;
10. Vides pārskata projektā 47.lpp. tabulā pēdējā rindā – „plānotās saimnieciskās darbības – derīgo izrakteņu ieguve" norādīts, ka pirms jaunu karjeru izstrādes nepieciešams izstrādāt detālplānojumu. Ierosinām mainīt tekstu uz „Pirms jaunu karjeru izstrādes, derīgo izrakteņu ieguves sabalansēšanai ar dabas aizsardzības interesēm, pašvaldība, izvērtējot ģeoloģiskās un hidroģeoloģiskās izpētes, ietekmes uz vidi novērtējuma procedūras rezultātu pieņem lēmumu, vai paredzētajai darbībai nepieciešams izstrādāt detālplānojumu". Derīgo izrakteņu ieguves procesā zemes dzīļu izmantošanas un ietekmes uz vidi novērtējuma normatīvie akti ļoti sīki nosaka potenciālās darbības izvērtēšanas soļus, ietekmju novērtēšanu gan attiecībā uz dabas vērtībām, gan iedzīvotājiem u.c. faktoriem. Uzskatām, ka šajā jomā gan sākotnējais ietekmes uz vidi izvērtējums (kuru var piemērot jebkurai ieguves darbībai jebkurā apjomā), gan ietekmes uz vidi izvērtējums sniedz pietiekami vispusīgu un detālu informāciju par paredzēto darbību, šīm darbībām tiek atsevišķi izstrādāts ieguves projekts, kas ir jāsaskaņo ar pašvaldību, tādēļ detālplānojums nav obligāti nepieciešams. Protams, pašvaldība, izvērtējot katru konkrēto gadījumu (it īpaši tas attiecas uz dolomīta ieguvi) var pieņemt lēmumu piemērot detālplānojumu, taču šādu prasību nebūtu lietderīgi noteikt visām derīgo izrakteņu ieguves vietām. Arī vides pārskata projekta 43.lpp. sadaļā „Derīgo izrakteņu ieguves teritorijas" priekšpēdējā rindkopā ir norādīts, ka pašvaldība <u>var pieprasīt</u> konkrētai teritorijai izstrādāt detālplānojumu;
11. Vides pārskata projektā 60.lpp. – aktualizēt 8) punktu atbilstoši likumdošanas izmaiņām (sākotnējais ietekmes uz vidi izvērtējums nepieciešams projektiem, kas paredz derīgo izrakteņu ieguvi piecu hektāru vai lielākā platībā vai kūdras ieguvi 25 hektāru vai lielākā platībā);
12. Izstrādājot plānojumā noteiktos lokālos ainavu plānus, vietās, kur tie skar LVM valdījumā esošās zemes, plāna izstrādē pieaicināt LVM speciālistu. Atzinuma saņemšanai par plānojuma galīgo redakciju lūdzam iesniegt plānojuma grafisko daļu vektoru datu formātā;

2

13. Siguldas novada teritorijas plānojumā 2012.-2024.gadam, sadaļā „Derīgo izrakteņu ieguves teritorijas", iekļaut Rinkas purva kūdras atradni (kūdras fonda Nr.1888), saskaņā ar pielikumā ievienoto pielikumu..

Pamatojoties uz iepriekšminēto, LVM sniedz pozitīvu atzinumu par izstrādāto teritorijas plānojuma redakciju pie nosacījuma, ja LVM izteiktie iebildumi un precizējumi tiek iekļauti plānojuma redakcijā.

Vienlaicīgi lūdzam, izstrādājot pašvaldības teritorijas plānojumu, regulāri informēt atbildīgo pārstāvi par teritorijas plānojuma izstrādes gaitu un tā sabiedrisko apspriešanu norises vietu un laiku (Anita Luca, e-pasta adrese: *a.luca@lvm.lv*).

Pielikumā:

1. Potenciālo kūdras ieguves atradņu izvietojuma shēma – uz 1 (vienas) lapas;
2. LVM rīcībā esošie digitālie kartogrāfiskie materiāli par derīgo izrakteņu ieguves vietām Siguldas novada teritorijā .shp formātā.

Turpmākajai sarakstei – AS "Latvijas valsts meži" struktūrvienības LVM Nekustamie īpašumi adrese Rietumvidzemes mežsaimniecības birojā – **a.k.222, Valmiera, LV-4201**.

Nekustamo īpašumu vadītāja
Rietumvidzemes mežsaimniecības teritorijā A.Luca

Luca,
tālr. 6 4207183

3

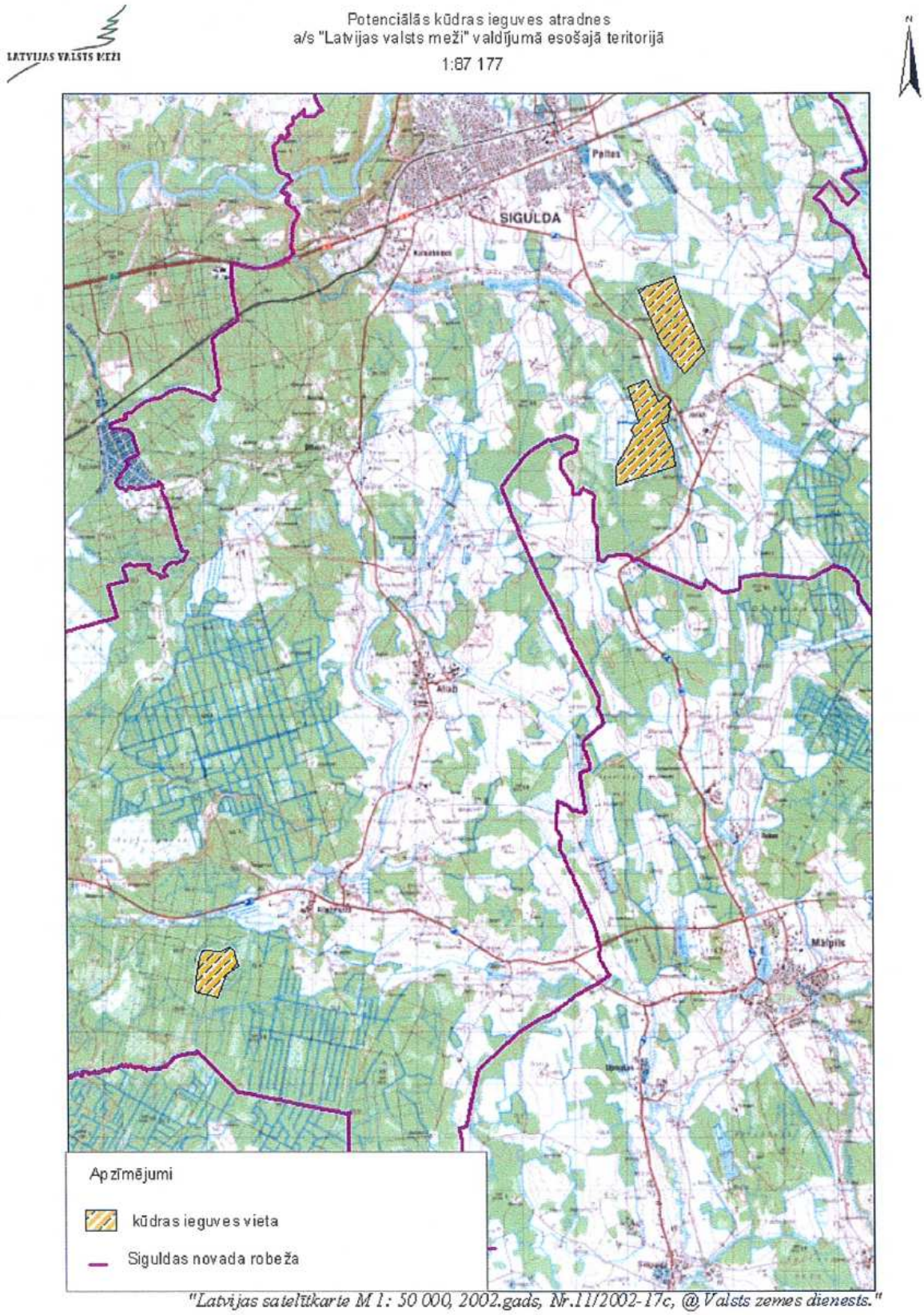

"Latvijas satelītkarte M 1: 50 000, 2002.gads, Nr.11/2002-17c, @Valsts zemes dienests."

4.1.14. Dabas aizsardzības pārvalde

SIGULDAS NOVADA DOME

Reģ.Nr. LV 90000048152
Pils ielā 16, Siguldā, LV-2150, tālr.67970844, fakss 67971371, e-pasts: dome@sigulda.lv
AS „SEB banka", konts Nr.LV15UNLA0027800130404, kods UNLALV2X

Siguldā

01.03.2012.Nr. 19.8/ 491

Dabas aizsardzības pārvaldei
Baznīcas ielā 7, Sigulda,
Siguldas nov., LV-2150

Par atzinuma sniegšanu

Siguldas novada dome informē, ka 2012.gada 22.februārī ir pieņemts lēmums „Par Siguldas novada teritorijas plānojuma 2012.–2024.gadam pirmās redakcijas un vides pārskata projekta nodošanu sabiedriskajai apspriešanai un atzinumu saņemšanai" (protokols Nr.4., 2§). Pamatojoties uz 06.10.2009. MK noteikumu Nr.1148 „Vietējās pašvaldības teritorijas plānošanas noteikumi" 12.3 un 37.2.punktu, lūdzam sniegt atzinumu par Siguldas novada teritorijas plānojuma 2012.-2024.gadam 1.redakciju.

Teritorijas plānojuma 1.redakcijas materiāli elektroniskā formā ir pieejami Siguldas novada pašvaldības mājas lapā www.sigulda.lv, „Sabiedrības līdzdalība" sadaļā „Sabiedriskā apspriešana" no **05.03.2012**. līdz **16.04.2012**.

Papildus informācijas saņemšanai lūdzu sazināties ar SIA „Metrum" plānošanas projektu vadītāju Māru Kalvāni (tālr. 67860302, mob.27014811, e-pasts: mara.kalvane@metrum.lv).

Priekšsēdētāja vietnieks J. Zilvers

Urtāne
67800957

LATVIJAS REPUBLIKAS
VIDES AIZSARDZĪBAS UN REĢIONĀLĀS ATTĪSTĪBAS MINISTRIJA

DABAS AIZSARDZĪBAS PĀRVALDE

Reģ. Nr. 90009099027, Baznīcas iela 7, Sigulda, Siguldas nov., LV-2150
tālrunis 67509545, fakss 67509544, e-pasts: daba@daba.gov.lv, www.daba.gov.lv

Siguldā

02.04.2012. Nr. 4.8/40/2012-N
Uz 01.03.2012. Nr.19.8/481

Siguldas novada domei
Pils ielā 16; Sigulda LV-2150

Par atzinumu Siguldas novada teritorijas plānojuma grozījumiem

Dabas aizsardzības pārvalde (turpmāk – Pārvalde) ir saņēmusi Jūsu 01.03.2012. vēstuli, kurā lūgts sniegt atzinumu Siguldas novada teritorijas plānojuma 2012. – 2024.gadam 1.redakcijai. Pamatojoties uz Ministru kabineta 2009.gada 6.oktobra noteikumu Nr.1148 „Vietējās pašvaldības teritorijas plānošanas noteikumi" 12.3. un 13.13.apakšpunktiem un Ministru kabineta 02.06.2009. noteikumu Nr.507 „Dabas aizsardzības pārvaldes nolikums" 3.15.apakšpunktu, Pārvalde, iepazinusies ar Interneta vietnē izvietoto plānošanas dokumentu - Siguldas novada teritorijas plānojumu 2012. – 2024.gadam, kas sastāv no Paskaidrojuma raksta (turpmāk – PR), Teritorijas izmantošanas un apbūves noteikumiem (turpmāk – TIAN), Pārskata par teritorijas plānojuma izstrādi un Grafiskās daļas, kā arī tā Stratēģiskā ietekmes uz vidi novērtējuma Vides pārskata projektu un sniedz sekojošu atzinumu.

Lūdzam plānošanas dokumentā neveikt atsauci uz Gaujas nacionālā parka administrāciju- tās funkcijas ir pārņēmusi Dabas aizsardzības pārvaldes Vidzemes reģionālās administrācija. Plānošanas dokumentā Gaujas nacionālā parka (turpmāk – Gaujas NP) funkcionālās zonas nosaukuma *Eglenes aizsargājamās ainavas* vietā jālieto nosaukums ***Eglaines** aizsargājamās ainavas*.

Vēršam jūsu uzmanību uz faktu, ka saskaņā ar likuma „Par īpaši aizsargājamām dabas teritorijām" pielikumu mikroliegums Mores pagasta teritorijā nav NATURA 2000 teritorija pretēji tam, kā tas norādīts TIAN 15.lpp.

Uzskatām par neveiksmīgu risinājumu attiecināt terminus *Zaļumvietas* un *Zaļumi upes ielejas terasēs* uz īpaši aizsargājamām dabas teritorijām. Jēdziens *zaļumvieta* parasti asociējas kā atpūtas vieta ārpus telpām. Īpaši aizsargājamo dabas teritoriju galvenā izmantošana ir dabas aizsardzība un daudzu īpaši aizsargājamu biotopu gadījumā cilvēku klātbūtne tur ir nevēlama. Nav korekti šādas vietas saukt pat par „publiskā ārtelpa bez labiekārtojuma". Kartē „Siguldas novada plānotā

izmantošana" attēlotās *Zaļumvietu* ZP1 un ZP3 teritorijas ietver arī īpaši aizsargājumus meža biotopus, kur nav pieļaujami TIAN 310.punkta noteikumi attiecībā uz parku ierīkošana un kopšanu. Bez tam Gaujas senielejā atrodas arī lauksaimniecībā izmantojams teritorijas, kas arī nav uzskatāmas kā „publiskā ārtelpa bez labiekārtojuma" (pat pļavās citi cilvēki nevar atrasties bez īpašnieka atļaujas). Nav saprotams, kāpēc daļa no Gaujas senielejas pamatnes iekļauta zemes izmantošanas kategorijā *Zaļumi upes ielejas terasēs* un daļa- zemes izmantošanas kategorijās *Mežu teritorija* un *Lauku zemes*.

Nav korekti uz zemes izmantošanas kategoriju *Zaļumi upes ielejas terasēs* attiecināt teritorijas, kurās nekustamā īpašuma lietošanas mērķis atbilstoši MK noteikumiem Nr.496 (spēkā ar 12.07.2006.) ir 0202 - īpaši aizsargājamās dabas teritorijas, kurās saimnieciskā darbība ir aizliegta ar normatīvo aktu (TIAN 2.pielikums). Saimnieciskā darbība ir aizliegta tikai Gaujas NP dabas rezervāta zonās. Gaujas senielejas daļā, kas atbilst zemes izmantošanas kategorijai *Zaļumi upes ielejas terasēs*, dabas rezervāta zonas nav, tātad tur saimnieciskā darbība nav aizliegta.

Uzskatām par neveiksmīgu risinājumu plānot funikuliera (trosu dzelzceļa = sliežu ceļa) ierīkošanu īpaši aizsargājamā biotopā „Nogāžu un gravu meži" (2000.12.05. noteikumi nr. 421 "Noteikumi par īpaši aizsargājamo biotopu veidu sarakstu"), pie tam situācijā, kad blakus atrodas cits - dabai draudzīgs transporta līdzeklis: gaisa trošu ceļš.

Ar teritorijas plānojuma palīdzību jāveicina īpaši aizsargājamo dabas teritoriju apmeklētāju plūsmas novirzīšana uz jau labiekārtotām vietā, tādejādi pārējās, mazietekmētās teritorijas pasargājot no pārlieku lielas rekreatīvās slodzes. Jāievēro Vides pārskata projektā (43.lpp.) teiktais: „plānojot tūrisma attīstību, pašvaldībai **jānodrošina mežu** publiska pieejamība un **ilgtspējīga pastāvēšana, nepieļaujot ekosistēmu noplicināšanos un vides degradāciju."**

Kalna slēpošanas trases uz Gaujas senielejas nogāzes iesakām izdalīt kā *Vietas ar īpašiem noteikumiem* - TIAN 310.punkta papildus apakšpunktu – kur atļautā izmantošana ir slēpošanas trašu un ar tā saistītā labiekārtojuma uzturēšana.

TIAN 90.punktā teikts: „Novada teritorijā aizliegta jebkura darbība, kas izmaina kultūrvēsturiski izveidojušos ainavu. Savukārt ar TIAN punktiem „No jauna veidojamā minimālā zemes vienības platība" šādas darbības tiek pieļautas. Siguldas novada lauku teritorijās daudzviet vēl saglabājusies nepārveidotā viensētu ainavu. Uzskatām, ka teritorijas plānojums ar TIAN iekļauto prasību „Minimālā jaunveidojamā zemes gabala platība – ne mazāk kā 1 ha" viegli izpildāmu nosacījumu gadījumā rada risku viensētu ainavas nomaiņai ar blīvu apbūvi, t.i. nav pamata Vides pārskata projektā (42.lpp.) apgalvot: „Šāds zemes dalījums, neļaujot zemes gabalus sadrumstalot sīkākās vienībās, ļaus izvairīties no ainavisko teritoriju degradācijas…".

Var piekrist apgalvojumam (turpat - Vides pārskata projekta 42.lpp.): „ainavas degradācijas iezīmes var būt vērojamas arī šajā gadījumā, ja īpašnieki nespēs apsaimniekot šādas platības. Zemes neapsaimniekojot, lauksaimniecības platībās var ienākt pioniersugas, sākties aizaugšana un līdz ar to

2

var būt vērojamas gan bioloģiskās daudzveidības izmaiņas, gan negatīvas izmaiņas ainavā." Tomēr atklātu biotopu aizaugšana Latvijas apstākļos ir dabisks process un tā sekas nav salīdzināmas ar tām, kas rodas teritoriju apbūvējot.

Nepieciešams paskaidrot, ko nozīmē termins „Ekoloģiskā riska josla" (Paskaidrojuma raksta 130.lpp., TIAN 25.lpp., Vides pārskata projekta 36.lpp.) un Vides pārskata projektā jāparedz atbilstoši teritorijas plānojuma risinājumi vides problēmu samazināšanai vai izsīkšanai (46.lpp.).

Kā norādīts Paskaidrojuma rakstā (78.lpp.) Siguldas novadā liela problēma ir Sosnovska latvāņu izplatība, kas rada nozīmīgu bioloģisko piesārņojumu. Tādēļ visas teritorijas, kur aug Sosnovska latvānis, iesakām izdalīt kā risku vietas.

Iesakām plānošanas dokumentā iekļaut arī informāciju par Umuru ezeru- vietu, kur atrodas Ūdenssporta kluba "Siguldas Bebri" ūdens slēpošanas bāze, un kura dienvidu daļā sastopams Latvijā īpaši aizsargājams biotops „2.7. Pārejas purvi un slīkšņas" (05.12.2000. MK noteikumi Nr.421 "Noteikumi par īpaši aizsargājamo biotopu veidu sarakstu", ar grozījumiem).

Vēršam jūsu uzmanību uz to, ka saskaņā ar Gaujas nacionālā parka likuma pārejas noteikumu 2.punktu Ministru kabineta 07.08.2001. noteikumi Nr.352 "Gaujas nacionālā parka individuālie aizsardzības un izmantošanas noteikumi" ir zaudējuši spēku. Gaujas nacionālā parka aizsardzības un izmantošanas kārtību nosaka Gaujas nacionālā parka likums un Ministru kabineta 16.03.2010. noteikumi Nr.264 „Īpaši aizsargājamo dabas teritoriju vispārējie aizsardzības un izmantošanas noteikumi". Valsts sekretāru sanāksmē 06.10.2011. ar Nr. VSS-1092 ir izsludināts Ministru kabineta noteikumu projekts „Gaujas nacionālā parka individuālie aizsardzības un izmantošanas noteikumi", iesakām sekot Ministru kabineta noteikumu virzībai (skat. http://www.mk.gov.lv/lv/mk/tap/?pid=40229327). Tas attiecas arī uz citiem normatīvajiem aktiem, piemēram, Ministru kabineta 29.08.2006. noteikumiem Nr.717 „Kārtība koku ciršanai ārpus meža zemes".

Pamatojoties uz Ministru kabineta 06.10.2009 noteikumu Nr.1148 „Vietējās pašvaldības teritorijas plānošanas noteikumi" 12.3. un 42.2.apakšpunktu, Pārvalde sniedz atzinumu, ka kopumā Siguldas novada teritorijas plānojuma 1.redakcija nav pretrunā ar īpaši aizsargājamo dabas teritoriju, kā arī sugu un biotopu aizsardzības mērķiem un pēc augšminēto papildinājumu un labojumu veikšanas pilnveidotā 1.redakcija var tikt noteikta kā galīgā redakcija.

Dabas datu un plānojumu departamenta direktors Juris Jātnieks

Valdis Pilāts 29198590
Pēteris Ļebedevs 29181834

3

4.1.15. SIA „Lattelecom”

SIGULDAS NOVADA DOME

Reģ.Nr. LV 90000048152
Pils ielā 16, Siguldā, LV-2150, tālr.67970844, fakss 67971371, e-pasts: dome@sigulda.lv
AS „SEB banka”, konts Nr.LV15UNLA0027800130404, kods UNLALV2X

Siguldā

01.03.2012.Nr. 19.8/477

SIA „Lattelecom”
Dzirnavu ielā 105,
Rīga, LV-1011

Par atzinuma sniegšanu

Siguldas novada dome informē, ka 2012.gada 22.februārī ir pieņemts lēmums „Par Siguldas novada teritorijas plānojuma 2012.–2024.gadam pirmās redakcijas un vides pārskata projekta nodošanu sabiedriskajai apspriešanai un atzinumu saņemšanai” (protokols Nr.4., 2§). Pamatojoties uz 06.10.2009. MK noteikumu Nr.1148 „Vietējās pašvaldības teritorijas plānošanas noteikumi” 12.3 un 37.2.punktu, lūdzam sniegt atzinumu par Siguldas novada teritorijas plānojuma 2012.-2024.gadam 1.redakciju.

Teritorijas plānojuma 1.redakcijas materiāli elektroniskā formā ir pieejami Siguldas novada pašvaldības mājas lapā www.sigulda.lv, „Sabiedrības līdzdalība” sadaļā „Sabiedriskā apspriešana” no **05.03.2012**. līdz **16.04.2012**.

Papildus informācijas saņemšanai lūdzu sazināties ar SIA „Metrum” plānošanas projektu vadītāju Māru Kalvāni (tālr. 67860302, mob.27014811, e-pasts: mara.kalvane@metrum.lv).

Priekšsēdētāja vietnieks J. Zilvers

Urtāne
67800957

SIA Lattelecom
Vienotais reģ. nr. 40003052786
PVN reģ. nr. LV40003057.786

Dzirnavu iela 105, Rīga LV 1011
Tālr +371 67055000
Fakss:+371 67055481

lattelecom@lattelecom.lv
www.lattelecom.lv

lattelecom

Rīgā
13.03.2012. Nr.3867-1

Uz 01.03.2012. vēstuli Nr.19.8/477

God. J.Zilvera k-gam
Siguldas novada domes
Priekšsēdētāja vietniekam
Pils iela 16, Sigulda, Siguldas novads
LV-2150

Par Siguldas novada teritorijas plānojuma 2012.-2024.gadam pirmo redakciju.

God. J. Zilvera kungs!

Atsaucoties uz Jūsu vēstuli informējam, ka SIA *Lattelecom* ir izskatījis izstrādāto Siguldas novada teritorijas plānojumu 1.redakciju un sniedz tam pozitīvu atzinumu.

Lūdzam ņemt vērā ka:

1 .Siguldas novada teritorijā atrodas šādi SIA *Lattelecom* piekļuves mezgli:
Siguldas pilsētā - Kr. Valdemāra ielā 3a;
Sigulda, „Peltes"- Zinātnes ielā 7;
Jūdažu ciemā - Jūdaži-4;
Mores ciemā - pie Siguldas ielas 11;
Allažu ciemā - Zaļkalna ielā 3.
Siguldas pilsētā SIA *Lattelecom* nodrošina optisko tīklu pakalpojumus.
Līdzam attēlot tos 1.sējumā p. 2.5.5.Telekomunikācijas.

2. SIA *Lattelecom* nav iebildumu pret III sējuma p.3.3.5. ..Aizsargjoslas" redakciju. Nosakot apgrūtinājumus zemes gabaliem un attēlojot tos zemes robežu plānos un detālplānojumos lūdzu, saņemt precīzu informāciju SIA *Lattelecom* Reģionālā biznesa attīstības daļas, Tīklu informācijas un uzraudzības nodaļas Rīgas līniju inspektoru grupas līniju uzraudzības inženieres **Larisas Kuprijanovas, tālr. 67054407.**

3. Lūdzam papildināt Teritorijas plānojuma grafisko daļu ar tematisko karti ..Elektronisko sakaru tīkla shēma" shematiski uzrādot esošos piekļuves mezglus, kabeļu kanalizāciju, gruntī guldītos maģistrālos un starpstacijas optiskos kabeļus.

sAŅEsrrs
Siguldas novada domē
19 marts 2012.
Nr. 19.8./141 pe

Ja tiek vai tiks plānota Siguldas novada teritorijas infrastruktūras attīstība, ņemot vērā elektronisko sakaru pakalpojumu pieejamību un nepieciešamību, SIA *Lattelecom* ir vienmēr gatavs piedāvāt savu līdzdalību šo projektu realizācijas apspriešanā un izvērtēšanā.

Par Siguldas novada attīstības plānā iekļauto jauno dzīvojamo māju un uzņēmējsabiedrības objektu celtniecību lūdzam Jūs sazināties ar SIA *Lattelecom* Komercdienesta Reģionālā biznesa attīstības daļas Līniju risinājumu attīstības sektora vadītāju **Jāni Zemnieku, tālr. 67055647, e-pasts:** ianis.zemnieks@.Lattelecom.lv. Tāpat, kā vienu no iespējamiem risinājumiem, lai īstenotu infrastruktūras attīstības pasākumus , iesakām izvērtēt iespējas piesaistīt Eiropas Savienības struktūrfondu finansējumu.

Ar cieņu

Adrians Jurciks
SIA *Lattelecom*
Reģionālā biznesa attīstības daļa
Tīkla informācijas un līniju aizsardzības nodaļas vadītājs

Sagatavoja:
L. Bērziņa

4.1.16. SIA „Latvijas Mobilais Telefons”

SIGULDAS NOVADA DOME

Reģ.Nr. LV 90000048152
Pils ielā 16, Siguldā, LV-2150, tālr.67970844, fakss 67971371, e-pasts: dome@sigulda.lv
AS „SEB banka”, konts Nr.LV15UNLA0027800130404, kods UNLALV2X

Siguldā

01.03.2012.Nr. 19.8/ 472

SIA „Latvijas Mobilais Telefons”
Ropažu ielā 6, Rīga, LV-1039

Par atzinuma sniegšanu

Siguldas novada dome informē, ka 2012.gada 22.februārī ir pieņemts lēmums „Par Siguldas novada teritorijas plānojuma 2012.–2024.gadam pirmās redakcijas un vides pārskata projekta nodošanu sabiedriskajai apspriešanai un atzinumu saņemšanai” (protokols Nr.4., 2§). Pamatojoties uz 06.10.2009. MK noteikumu Nr.1148 „Vietējās pašvaldības teritorijas plānošanas noteikumi” 12.3 un 37.2.punktu, lūdzam sniegt atzinumu par Siguldas novada teritorijas plānojuma 2012.-2024.gadam 1.redakciju.

Teritorijas plānojuma 1.redakcijas materiāli elektroniskā formā ir pieejami Siguldas novada pašvaldības mājas lapā www.sigulda.lv, „Sabiedrības līdzdalība” sadaļā „Sabiedriskā apspriešana” no **05.03.2012**. līdz **16.04.2012**.

Papildus informācijas saņemšanai lūdzu sazināties ar SIA „Metrum” plānošanas projektu vadītāju Māru Kalvāni (tālr. 67860302, mob.27014811, e-pasts: mara.kalvane@metrum.lv).

Priekšsēdētāja vietnieks J. Zilvers

Urtāne
67800957

"Latvijas Mobilais Telefons" SIA, reģistrācijas Nr. 50003050931
Ropažu iela 6, Rīga, LV-1039, Latvija, tālrunis 29340000, info@lmt.lv, www.lmt.lv

Rīgā,
2012.gada 28 .martā, Nr. 449/ZN

Uz 01.03.2012. vēstuli Nr.19.8/472

SIGULDAS NOVADA DOMEI
Pils iela 16,
Sigulda,
LV-2150

Par Siguldas novada teritorijas plānojuma
2012.-2024.gadam 1.redakciju

Sakarā ar Jūsu 01.03.2012. vēstulē Nr.19.8/472 sniegto informāciju par Siguldas novada teritorijas plānojuma 2012.-2024.gadam 1.redakcijas nodošanu sabiedriskai apspriešanai un atzinumu saņemšanai, informējam, ka „Latvijas Mobilais Telefons" SIA ir iepazinies ar mājas lapā www.sigulda.lv sniegto informāciju par Siguldas novada teritorijas plānojumu.

Informējam, ka "Latvijas Mobilais Telefons" SIA 2011.gada 09.februāra vēstulē Nr.193/ZN sniedza nosacījumus Siguldas novada teritorijas plānojuma 2012.-2024.gadam izstrādei. Ierosinām precizēt Siguldas novada teritorijas plānojuma 2012.-2024.gadam Paskaidrojuma raksta un Teritorijas izmantošanas un apbūves noteikumu 1.redakcijas attiecīgās sadaļas (objektu izvietojums, aizsargjoslas), atbilstoši minētajā vēstulē sniegtajiem nosacījumiem.

Lai nodrošinātu Elektronisko sakaru likumā noteikto- nodrošināt publisko elektronisko sakaru tīkla darbību un elektronisko sakaru pakalpojumu sniegšanu, un Teritorijas attīstības plānošanas likumā (spēkā esošs no 01.12.2011.) noteikto- inženierkomunikāciju tīklus un objektus atļauts ierīkot jebkurā vietējās pašvaldības teritorijas plānojumā noteiktajā funkcionālajā zonā, ierosinām, precizēt un papildināt Siguldas novada teritorijas plānojuma 2012.-2024.gadam 1.redakcijas attiecīgās sadaļas un noteikt, ka inženiertehniskās apgādes objektus, tīklus un citas būves, var izvietot un ekspluatēt arī mežos (M), lauku zemēs (L), publiskās apbūves teritorijās (P), ražošanas apbūves teritorijās (R) un tehniskās apbūves teritorijās. Vienlaicīgi ierosinām pārskatīt un precizēt Teritorijas izmantošanas un apbūves noteikumu sadaļu – Būvtiesību īstenošanas kārtība, sadaļā norādītās atsauces neatbilst spēkā esošajiem normatīvajiem aktiem (piemēram, gadījumi, kad nav nepieciešama būvprojekta izstrāde).

Ar cieņu –
"Latvijas Mobilais Telefons" SIA
Administratīvā dienesta direktors J.Briedis

V.Belogrudova,
67773611

METRUM

Reģ.nr. 40003388748

Raiņa bulvāris 11,
Rīga, LV-1050
Tālr. 67032329
Fakss 67032302
e-pasts: metrum@metrum.lv
www.metrum.lv

Rīgā

04.04.2012. Nr. 425 /a/10-2012

SIA „Latvijas mobilais telefons"
Administratīvā dienesta direktoram J.Briedim
Ropažu iela 6, Rīga,
LV 1039

Kopija: Siguldas novada pašvaldībai
Pils ielā 16, Siguldā,
Siguldas novadā, LV 2150

Par atzinuma sniegšanu
Siguldas novada teritorijas plānojuma
2012.-2024.gadam 1.redakcijai

SIA „Metrum", saskaņā ar 7.03.2011. noslēgto līgumu ar Siguldas novada domi, veic Siguldas novada teritorijas plānojuma 2012.-2024.gadam (turpmāk – Siguldas novada teritorijas plānojums) un tā stratēģiskā ietekmes uz vidi novērtējuma vides pārskata izstrādi.

Teritorijas plānojuma izstrāde ir uzsākta saskaņā ar 12.01.2011. Siguldas novada domes lēmumu Nr.1, 11 §. „Par Siguldas novada teritorijas plānojuma izstrādes uzsākšanu" un 26.01.2011. lēmumu Nr.2, 15§ „Par Siguldas novada teritorijas plānojuma darba uzdevuma papildināšanu. Pēc Siguldas novada domes pieprasījuma, SIA „Latvijas mobilais telefons" (turpmāk tekstā – LMT) sagatavoja un 09.02.2011. izsniedza nosacījumus Siguldas novada teritorijas plānojuma izstrādei, kuri tika ņemti vērā izstrādājot minētā teritorijas plānojuma 1.redakciju.

28.03.2012. LMT sniedza atzinumu par izstrādāto teritorijas plānojuma 1.redakciju, kurā ir ierosināts precizēt Siguldas novada teritorijas plānojuma Paskaidrojuma raksta un Teritorijas izmantošanas un apbūves noteikumu 1.redakcijas sadaļas, atbilstoši izsniegtajiem nosacījumiem. Atsaucoties uz minēto atzinumu, paskaidrojam sekojošo:

1. Teritorijas plānojuma izstrāde tiek veikta saskaņā ar Ministru kabineta 06.10.2009. noteikumiem Nr.1148 „Vietējās pašvaldības teritorijas plānošanas noteikumi". Atbilstoši noteikumu 47.punktam vietējās pašvaldības dome apstiprina teritorijas plānojumu un kā pašvaldības saistošos noteikumus izdod tā grafisko daļu un teritorijas izmantošanas un apbūves noteikumus (pašvaldības līmeņa normatīvais akts).

2. Teritorijas plānojuma sastāvā esošie Teritorijas izmantošanas un apbūves noteikumi tiek gatavoti ņemot vērā Ministru kabineta 03.02.2009. noteikumus Nr.108 „Normatīvo aktu projektu sagatavošanas noteikumi", kuru 3.punktā ir noteikts, ka normatīvā akta projektā NEIETVER normas, kas dublē augstāka vai tāda paša spēka normatīvā akta tiesību normās ietverto normatīvo regulējumu. Līdz ar to arī Siguldas Teritorijas izmantošanas un apbūves noteikumu 1.redakcijas projektā esam izvairījušies no dažādu normatīvo aktu dublēšanas. Ņemot vērā spēkā esošā Teritorijas attīstības plānošanas likuma 23.panta 6.daļu nevienā no atļautās izmantošanas teritorijām, kā atļautā papildizmantošana nav noteikta inženierkomunikāciju tīklu un objektu būvniecība, jo tā ir atļautā izmantošana visās teritorijās (skat. nodaļu 3.2.). Nodaļā 3.2. Visās teritorijās atļautā izmantošana ir ietverts sekojošs apakšpunkts:

94.5. inženiertehniskās apgādes objektu izvietošanu, kuros ietilpst arī publiskā mobilo elektronisko sakaru tīkla iekārtas un ar to saistītās inženierkomunikācijas, ja to paredz teritorijas lokālplānojums, detālplānojums (vai inženiertehniskās apgādes shēma) un/vai būvprojekts, ievērojot Apbūves noteikumu citas prasības.

Teritorijas izmantošanas un apbūves noteikumu terminu sadaļā ir ietverts termins – palīgizmantošana, kas arī ir atļautā izmantošana visos zemesgabalos, kur tā ir funkcionāli nepieciešama.

24.3. Palīgizmantošana - palīgēkas, inženierbūves un citi infrastruktūras un labiekārtojuma elementi, kas nodrošina zemesgabalā izvietoto ēku un būvju funkcionēšanu atbilstoši teritorijas plānojumā atļautajai izmantošanai.

3. Attiecībā uz inženiertehniskās apgādes tīklu un objektu tehniskajiem rādītājiem, Teritorijas izmantošanas un apbūves noteikumos ir ietverta nodaļa – 3.5.2. Būvju augstuma ierobežojumi, kurā ir noteikts:

163. Apbūves noteikumos noteiktie ēku un citu būvju augstumi nav attiecināmi uz arhitektonisku akcentu: virsgaismu, skursteni, karoga mastu, radio vai televīziju uztverošu vai pārraidošu iekārtu, vējrādītāju, zibens novadītāju, baznīcas torni vai kupolu, skatu torni.

4. Attiecībā uz minimālajām zemes vienību platībām, Teritorijas izmantošanas un apbūves noteikumos ir ietverta nodaļa – 3.10. Prasības jaunveidojamajiem zemes gabaliem, kurā ir noteikts:

243. ..... Noteiktās minimālās zemesgabalu platības neattiecas uz zemesgabalu apvienošanu un uz zemesgabaliem, kas paredzēti tikai inženiertehniskās apgādes tīklu un objektu (būvju) vai transporta būvju būvniecībai.

5. Atbilstoši teritorijas plānojuma grafiskās daļas mēroga noteiktībai, kartēs tiek attēlotas aizsargjoslas, kuru platums ir lielāks vai vienāds ar 10 (desmit) metriem. Teritorijas izmantošanas un apbūves noteikumos ir ietverta nodaļa – 3.3.5. Aizsargjoslas, kurā ir noteikts:

119. Siguldas novada teritorijas plānojuma 2012.-2024.gadam grafiskās daļas kartēs ir attēlotas Aizsargjoslu likumā noteikto platumu aizsargjoslas, kuru platumus pašvaldības nosaka un grafiski attēlo teritorijas plānojumā, atbilstoši Aizsargjoslu likuma 33.panta desmitās daļas nosacījumiem (atbilstoši 14.05.2009. likuma grozījumiem, spēkā no 01.01.2014.). Ierosinot jaunu objektu būvniecību, renovējot vai rekonstruējot objektus, aizsargjoslas tiek noteiktas vai grozītas saskaņā ar Aizsargjoslu likuma 33.panta otrās un piektās daļas prasībām.

120. Visu aizsargjoslu teritorijas nosakāmas un/vai precizējamas izstrādājot topogrāfisko plānu, zemes ierīcības projektu, apgrūtinājumu plānu, lokālplānojumu, detālplānojumu vai objekta būvprojektu ar nepieciešamā mēroga precizēti.

6. Teritorijas plānojums paredz arī detālplānojumu izstrādi un nosacījumi detālplānojumu izstrādei ietverti nodaļā - 5.2. Prasības detālplānojumu izstrādei.

411. Ievērojot un nepārkāpjot teritorijas plānojumu un Apbūves noteikumu prasības, detālplānojumos jāprecizē:

- ielu sarkanās līnijas un piebraucamo ceļu servitūtus (ja nepieciešams), autostāvvietas un to skaitu, sabiedriskā transporta pieturvietas (ja nepieciešams), būvlaides;

- piebraucamos ceļus un ielas, privātos ceļus un māju ceļus;

- teritorijas apbūvei nepieciešamās inženiertehniskās apgādes būves, t.sk. inženierkomunikācijas un to izvietojumu;

- visu veidu aizsargjoslas, u.c.;

- detālplānojuma īstenošanas kārtību atbilstoši Apbūves noteikumu punktiem par teritorijas inženiertehniskā sagatavošanu, ceļu un ielu izbūvi, inženierkomunikāciju izbūvi, ēku un būvju būvniecību, teritorijas apzaļumošanu un labiekārtošanu u.tml.

METRUM

7. Ņemot vērā Jūsu atzinumā izteikto priekšlikumu, esam izvērtējuši Teritorijas izmantošanas un apbūves noteikumos ir ietverto nodaļu – 5.6. Būvtiesību īstenošanas kārtība. Nodaļā vairākkārt ir sniegtas atsauces uz spēkā esošajiem normatīvajiem aktiem, galvenokārt - Būvniecības likuma un Ministru kabineta 01.04.1997. noteikumiem Nr.112 „Vispārīgie būvnoteikumi". Noteikumos ir noteikts, ka bez skaņošanas ar pašvaldību, Būvvaldi un inženierdienestiem drīkst veikt tikai telpu kosmētisko remontu, bet punktā 445.7. noteikti papildus gadījumi, kuros būvprojekta izstrāde nav nepieciešama. Izstrādājot Siguldas novada teritorijas plānojuma galīgo redakciju redakcionāli precizēsim minēto nodaļu, to papildinot ar vienkāršotas renovācijas un vienkāršotas rekonstrukcijas darbu veikšanas nosacījumiem.

Ņemot vērā mūsu sniegtos papildus paskaidrojumus, lūdzam atkārtoti izvērtēt sabiedriskai apspriešanai nodoto Siguldas novada teritorijas plānojuma 2012.-2024.gadam 1.redakciju (elektroniski pieejama SIA „Metrum" mājas lapā – www.metrum.lv) un, ja nepieciešams, precizēt Jūsu priekšlikumus un nepieciešamos papildinājumus elektronisko sakaru jomā. Pēc teritorijas plānojuma 1.redakcijas sabiedriskās apspriešanas beigām apkoposim un izvērtēsim visus iesniegtos priekšlikumus, lai varētu sagatavot teritorijas plānojuma galīgo redakciju.

Projekta vadītāja M. Kalvāne

Kalvāne 67860302
mara.kalvane@metrum.lv

"Latvijas Mobilais Telefons" SIA, reģistrācijas Nr. 50003050931
Ropažu iela 6, Rīga, LV-1039, Latvija, tālrunis 29340000, info@lmt.lv, www.lmt.lv

Rīgā,
2012.gada 24 aprīlī, Nr. 558/12N

Uz 04.04.2012. vēstuli Nr.425/a/10-2012

„METRUM" SIA
Raiņa bulvāris 11,
Rīga,
LV-1050

Par Siguldas novada teritorijas plānojuma 2012.-2024.gadam 1.redakciju

Sakarā ar Jūsu 04.04.2012. vēstulē Nr.425/a/10-2012 sniegto informāciju par precizēto Siguldas novada teritorijas plānojuma 2012.-2024.gadam 1.redakcijas nodošanu sabiedriskai apspriešanai un atzinumu saņemšanai, informējam, ka „Latvijas Mobilais Telefons" SIA ir iepazinies ar mājas lapā www.metrum.lv sniegto informāciju par precizēto Siguldas novada teritorijas plānojumu.

Izskatot Jūsu vēstulē sniegto informāciju un Siguldas novada teritorijas plānojuma 2012.-2024.gadam precizētajā 1.redakcijā sniegto terminu „palīgizmantošana" un „papildizmantošana" skaidrojumus, ierosinām atkārtoti izvērtēt "Latvijas Mobilais Telefons" SIA 2012.gada 28.marta vēstulē sniegto ierosinājumu – lai nodrošinātu Elektronisko sakaru likumā noteikto- nodrošināt publisko elektronisko sakaru tīkla darbību un elektronisko sakaru pakalpojumu sniegšanu, un Teritorijas attīstības plānošanas likumā (spēkā esošs no 01.12.2011.) noteikto- inženierkomunikāciju tīklus un objektus atļauts ierīkot jebkurā vietējās pašvaldības teritorijas plānojumā noteiktajā funkcionālajā zonā, precizēt un papildināt Siguldas novada teritorijas plānojuma 2012.-2024.gadam 1.redakcijas attiecīgās sadaļas un noteikt, ka inženiertehniskās apgādes objektus, tīklus un citas būves, var izvietot un ekspluatēt arī mežos (M), lauku zemēs (L), publiskās apbūves teritorijās (P), ražošanas apbūves teritorijās (R) un tehniskās apbūves teritorijās.

Ar cieņu –
"Latvijas Mobilais Telefons" SIA
Administratīvā dienesta direktora p.i. I.Sauliete

V.Belogrudova,
67773611

SANEMTS
24.04.2012.
Nr. 113 7100-2N

4.1.17. SIA „Bite Latvija”

SIGULDAS NOVADA DOME

Reģ.Nr. LV 90000048152
Pils ielā 16, Siguldā, LV-2150, tālr.67970844, fakss 67971371, e-pasts: dome@sigulda.lv
AS „SEB banka", konts Nr.LV15UNLA0027800130404, kods UNLALV2X

Siguldā

01.03.2012.Nr. 19.8/ 470

SIA „Bite Latvija”
Uriekstes ielā 2A, Rīga, LV-1005

Par atzinuma sniegšanu

Siguldas novada dome informē, ka 2012.gada 22.februārī ir pieņemts lēmums „Par Siguldas novada teritorijas plānojuma 2012.–2024.gadam pirmās redakcijas un vides pārskata projekta nodošanu sabiedriskajai apspriešanai un atzinumu saņemšanai” (protokols Nr.4., 2§). Pamatojoties uz 06.10.2009. MK noteikumu Nr.1148 „Vietējās pašvaldības teritorijas plānošanas noteikumi” 12.3 un 37.2.punktu, lūdzam sniegt atzinumu par Siguldas novada teritorijas plānojuma 2012.-2024.gadam 1.redakciju.

Teritorijas plānojuma 1.redakcijas materiāli elektroniskā formā ir pieejami Siguldas novada pašvaldības mājas lapā www.sigulda.lv, „Sabiedrības līdzdalība” sadaļā „Sabiedriskā apspriešana” no **05.03.2012**. līdz **16.04.2012**.

Papildus informācijas saņemšanai lūdzu sazināties ar SIA „Metrum” plānošanas projektu vadītāju Māru Kalvāni (tālr. 67860302, mob.27014811, e-pasts: mara.kalvane@metrum.lv).

Priekšsēdētāja vietnieks J. Zilvers

Urtāne
67800957

bite

Siguldas novada dome,
Pils ielā 16,
Sigulda, LV 2150

Nr. LV 4000 - 13
11.04.2012

Par teritorijas plānojuma 1.redakcijas atzinumu

Kopumā SIA „BITE Latvija" nav iebildumu pret Siguldas novada teritorijas plānojuma 2012.-2024.gadam 1.redakciju.

SIA „BITE Latvija"
Uzstādīšanas vietu iegādes menedžeris Jānis Putāns

+37125850330
janis.putans@bite.lv

SIA "BITE Latvija" Uriekstes iela 2a, LV-1005, Rīga, Latvija Tālr. +371 258 50600 Fakss +371 258 50610 info@bite.lv www.bite.lv
Reģ. nr. 40003742426 PVN maksātāja reģ. Nr. LV40003742426
Konta nr.: (IBAN): LV21HABA0551009849601 Banka: AS "Hansabanka", SWIFT: HABALV22
Reģistrēta LR Uzņēmumu reģistrā (Pērses iela 2, Rīga, LV-1011, Latvija)

SAŅEMTS
Siguldas novada domē
13. aprīlī 2012.
Nr. 19.8/1058PC

4.1.18. SIA „Tele 2”

SIGULDAS NOVADA DOME

Reģ.Nr. LV 90000048152
Pils ielā 16, Siguldā, LV-2150, tālr.67970844, fakss 67971371, e-pasts: dome@sigulda.lv
AS „SEB banka”, konts Nr.LV15UNLA0027800130404, kods UNLALV2X

Siguldā

01.03.2012.Nr. 19.8/ 471

SIA „TELE 2”
Mūkusalas ielā 41B, Rīga, LV-1004

Par atzinuma sniegšanu

Siguldas novada dome informē, ka 2012.gada 22.februārī ir pieņemts lēmums „Par Siguldas novada teritorijas plānojuma 2012.–2024.gadam pirmās redakcijas un vides pārskata projekta nodošanu sabiedriskajai apspriešanai un atzinumu saņemšanai” (protokols Nr.4., 2§). Pamatojoties uz 06.10.2009. MK noteikumu Nr.1148 „Vietējās pašvaldības teritorijas plānošanas noteikumi” 12.3 un 37.2.punktu, lūdzam sniegt atzinumu par Siguldas novada teritorijas plānojuma 2012.-2024.gadam 1.redakciju.

Teritorijas plānojuma 1.redakcijas materiāli elektroniskā formā ir pieejami Siguldas novada pašvaldības mājas lapā www.sigulda.lv, „Sabiedrības līdzdalība” sadaļā „Sabiedriskā apspriešana” no **05.03.2012**. līdz **16.04.2012**.

Papildus informācijas saņemšanai lūdzu sazināties ar SIA „Metrum” plānošanas projektu vadītāju Māru Kalvāni (tālr. 67860302, mob.27014811, e-pasts: mara.kalvane@metrum.lv).

Priekšsēdētāja vietnieks J. Zilvers

Urtāne
67800957

4.1.19. SIA „Saltavots”

SIGULDAS NOVADA DOME

Reģ.Nr. LV 90000048152
Pils ielā 16, Siguldā, LV-2150, tālr.67970844, fakss 67971371, e-pasts: dome@sigulda.lv
AS „SEB banka”, konts Nr.LV15UNLA0027800130404, kods UNLALV2X

Siguldā

01.03.2012.Nr. 19.8/476

SIA „Saltavots”
Pils ielā 16/3, Sigulda,
Siguldas nov., LV-2150

Par atzinuma sniegšanu

Siguldas novada dome informē, ka 2012.gada 22.februārī ir pieņemts lēmums „Par Siguldas novada teritorijas plānojuma 2012.–2024.gadam pirmās redakcijas un vides pārskata projekta nodošanu sabiedriskajai apspriešanai un atzinumu saņemšanai” (protokols Nr.4., 2§). Pamatojoties uz 06.10.2009. MK noteikumu Nr.1148 „Vietējās pašvaldības teritorijas plānošanas noteikumi” 12.3 un 37.2.punktu, lūdzam sniegt atzinumu par Siguldas novada teritorijas plānojuma 2012.-2024.gadam 1.redakciju.

Teritorijas plānojuma 1.redakcijas materiāli elektroniskā formā ir pieejami Siguldas novada pašvaldības mājas lapā www.sigulda.lv, „Sabiedrības līdzdalība” sadaļā „Sabiedriskā apspriešana” no **05.03.2012**. līdz **16.04.2012**.

Papildus informācijas saņemšanai lūdzu sazināties ar SIA „Metrum” plānošanas projektu vadītāju Māru Kalvāni (tālr. 67860302, mob.27014811, e-pasts: mara.kalvane@metrum.lv).

Priekšsēdētāja vietnieks J. Zilvers

Urtāne
67800957

4.1.20. SIA „Wesemann – Sigulda"

SIGULDAS NOVADA DOME

Reģ.Nr. LV 90000048152
Pils ielā 16, Siguldā, LV-2150, tālr.67970844, fakss 67971371, e-pasts: dome@sigulda.lv
AS „SEB banka", konts Nr.LV15UNLA0027800130404, kods UNLALV2X

Siguldā

01.03.2012.Nr. 19.8/ 474

SIA „Wesemann"
Pulkveža Brieža ielā 109, Sigulda,
Siguldas nov., LV-2150

Par atzinuma sniegšanu

Siguldas novada dome informē, ka 2012.gada 22.februārī ir pieņemts lēmums „Par Siguldas novada teritorijas plānojuma 2012.–2024.gadam pirmās redakcijas un vides pārskata projekta nodošanu sabiedriskajai apspriešanai un atzinumu saņemšanai" (protokols Nr.4., 2§). Pamatojoties uz 06.10.2009. MK noteikumu Nr.1148 „Vietējās pašvaldības teritorijas plānošanas noteikumi" 12.3 un 37.2.punktu, lūdzam sniegt atzinumu par Siguldas novada teritorijas plānojuma 2012.-2024.gadam 1.redakciju.

Teritorijas plānojuma 1.redakcijas materiāli elektroniskā formā ir pieejami Siguldas novada pašvaldības mājas lapā www.sigulda.lv, „Sabiedrības līdzdalība" sadaļā „Sabiedriskā apspriešana" no **05.03.2012**. līdz **16.04.2012**.

Papildus informācijas saņemšanai lūdzu sazināties ar SIA „Metrum" plānošanas projektu vadītāju Māru Kalvāni (tālr. 67860302, mob.27014811, e-pasts: mara.kalvane@metrum.lv).

Priekšsēdētāja vietnieks J. Zilvers

Urtāne
67800957

Wesemann - Sigulda

Siltumenerģijas ražošana · Pārvade un realizācija

Siguldā

29.03.2012.g. Nr.37
Uz 01.03.2012.Nr.19.8./474

Siguldas novada domei
Pils ielā 16, Siguldā, LV-2150

Par nosacījumu sniegšanu Siguldas novada teritorijas plānojumam

Atbildot uz 01.03.2012. vēstuli Nr.19.8./474 par atzinuma sniegšanu Siguldas novada teritorijas plānojuma 2012.-2024.gadam 1.redakcijai, SIA „Wesemann-Sigulda" informē, ka sakarā ar to, ka SIA „Wesemann-Sigulda" nav izvirzījusi nosacījumus Siguldas novada teritorijas plānojuma 2012.-2024.gadam 1.redakcijas izstrādāšanai, tai nav principiālu iebildumu par izstrādātās Siguldas novada teritorijas plānojuma 2012.-2024.gadam 1. redakciju tās tālākai apstiprināšanai.

SIA „Wesemann-Sigulda" valdes locekle: O.Careva

AS DnB NORD Banka · kods RIKOLV2X · konts (LVL). LV 83RIKO0002013026807

4.2. Kaimiņu pašvaldību sniegtie atzinumi, t.sk. Siguldas novada domes pieprasījumu vēstules

4.2.1. Amatas novada dome

SIGULDAS NOVADA DOME

Reģ.Nr. LV 90000048152
Pils ielā 16, Siguldā, LV-2150, tālr.67970844, fakss 67971371, e-pasts: dome@sigulda.lv
AS „SEB banka", konts Nr.LV15UNLA0027800130404, kods UNLALV2X

Siguldā

01.03.2012.Nr. 19.8/464

Amatas novada domei
„Ausmas", Drabešu pagasts,
Amatas nov., LV-4101

Par atzinuma sniegšanu

Siguldas novada dome informē, ka 2012.gada 22.februārī ir pieņemts lēmums „Par Siguldas novada teritorijas plānojuma 2012.–2024.gadam pirmās redakcijas un vides pārskata projekta nodošanu sabiedriskajai apspriešanai un atzinumu saņemšanai" (protokols Nr.4., 2§). Pamatojoties uz 06.10.2009. MK noteikumu Nr.1148 „Vietējās pašvaldības teritorijas plānošanas noteikumi" 12.3 un 37.2.punktu, lūdzam sniegt atzinumu par Siguldas novada teritorijas plānojuma 2012.-2024.gadam 1.redakciju.

Teritorijas plānojuma 1.redakcijas materiāli elektroniskā formā ir pieejami Siguldas novada pašvaldības mājas lapā www.sigulda.lv, „Sabiedrības līdzdalība" sadaļā „Sabiedriskā apspriešana" no **05.03.2012**. līdz **16.04.2012**.

Papildus informācijas saņemšanai lūdzu sazināties ar SIA „Metrum" plānošanas projektu vadītāju Māru Kalvāni (tālr. 67860302, mob.27014811, e-pasts: mara.kalvane@metrum.lv).

Priekšsēdētāja vietnieks J. Zilvers

Urtāne
67800957

4.2.2. Ropažu novada dome

SIGULDAS NOVADA DOME

Reģ.Nr. LV 90000048152
Pils ielā 16, Siguldā, LV-2150, tālr.67970844, fakss 67971371, e-pasts: dome@sigulda.lv
AS „SEB banka", konts Nr.LV15UNLA0027800130404, kods UNLALV2X

Siguldā

01.03.2012.Nr. 19.8/465

Ropažu novada domei
Sporta ielā 1, Ropaži,
Ropažu nov., LV–2135

Par atzinuma sniegšanu

Siguldas novada dome informē, ka 2012.gada 22.februārī ir pieņemts lēmums „Par Siguldas novada teritorijas plānojuma 2012.–2024.gadam pirmās redakcijas un vides pārskata projekta nodošanu sabiedriskajai apspriešanai un atzinumu saņemšanai" (protokols Nr.4., 2§). Pamatojoties uz 06.10.2009. MK noteikumu Nr.1148 „Vietējās pašvaldības teritorijas plānošanas noteikumi" 12.3 un 37.2.punktu, lūdzam sniegt atzinumu par Siguldas novada teritorijas plānojuma 2012.-2024.gadam 1.redakciju.

Teritorijas plānojuma 1.redakcijas materiāli elektroniskā formā ir pieejami Siguldas novada pašvaldības mājas lapā www.sigulda.lv, „Sabiedrības līdzdalība" sadaļā „Sabiedriskā apspriešana" no **05.03.2012**. līdz **16.04.2012**.

Papildus informācijas saņemšanai lūdzu sazināties ar SIA „Metrum" plānošanas projektu vadītāju Māru Kalvāni (tālr. 67860302, mob.27014811, e-pasts: mara.kalvane@metrum.lv).

Priekšsēdētāja vietnieks J. Zilvers

Urtāne
67800957

LATVIJAS REPUBLIKA
ROPAŽU NOVADA PAŠVALDĪBA
Reģistrācijas Nr. 90000029039
Sporta iela1, Ropaži, Ropažu novads, LV 2135
Tālr.67918666, fakss 67918385, e-pasts ropazi@ropazi.lv
AS Swedbank Valmieras filiāle, kods HABALV22, konts LV54 HABA 0551 0133 8368 7

Ropažu novadā

20 -04- 2012 Nr. 2-8.2/140
uz 01.03.2012. Nr.19.8/465

Siguldas novada domei
Pils ielā 16, Siguldā
Siguldas novadā, LV-2150

Atzinums
par Siguldas novada teritorijas plānojuma 2012.-2024.gadam 1. redakciju

Ropažu novada dome ir iepazinusies ar Siguldas novada teritorijas plānojuma 1.redakcijas materiāliem.

Ropažu novada dome lūdz precizēt plānoto izmantošanas veidu, vietā kur paredzēts lokālplānojums. Spēkā esošajā Allažu pagata teritorijās plānojumā teritorija gar novada robežu ir – labiekārtota parku teritorija (DPa) un netālu esoša ir darījumu objektu apbūves teritorija (PD).

Šo teritoriju paredzot attīstībai kā darījumu teritoriju, ja netiek precizēts kāda veida darbība tiks paredzēta teritorijas plānojumā, gar Ropažu novada robežu, iekļaut aizsargjoslu, pieņemot, ka teritorijā var būt izveidota darbība, kurai nepieciešams ietekmes uz vidi novērtējumus.

Ropažu novada domes priekšsēdētājs I.Gailītis

A.Linde
67918221

4.2.3. Inčukalna novada dome

SIGULDAS NOVADA DOME

Reģ.Nr. LV 90000048152
Pils ielā 16, Siguldā, LV-2150, tālr.67970844, fakss 67971371, e-pasts: dome@sigulda.lv
AS „SEB banka", konts Nr.LV15UNLA0027800130404, kods UNLALV2X

Siguldā

01.03.2012.Nr. 19.8/466

Inčukalna novada domei
Atmodas ielā 4, Inčukalns,
Inčukalna nov., LV-2141

Par atzinuma sniegšanu

Siguldas novada dome informē, ka 2012.gada 22.februārī ir pieņemts lēmums „Par Siguldas novada teritorijas plānojuma 2012.–2024.gadam pirmās redakcijas un vides pārskata projekta nodošanu sabiedriskajai apspriešanai un atzinumu saņemšanai" (protokols Nr.4., 2§). Pamatojoties uz 06.10.2009. MK noteikumu Nr.1148 „Vietējās pašvaldības teritorijas plānošanas noteikumi" 12.3 un 37.2.punktu, lūdzam sniegt atzinumu par Siguldas novada teritorijas plānojuma 2012.-2024.gadam 1.redakciju.

Teritorijas plānojuma 1.redakcijas materiāli elektroniskā formā ir pieejami Siguldas novada pašvaldības mājas lapā www.sigulda.lv, „Sabiedrības līdzdalība" sadaļā „Sabiedriskā apspriešana" no **05.03.2012**. līdz **16.04.2012**.

Papildus informācijas saņemšanai lūdzu sazināties ar SIA „Metrum" plānošanas projektu vadītāju Māru Kalvāni (tālr. 67860302, mob.27014811, e-pasts: mara.kalvane@metrum.lv).

Priekšsēdētāja vietnieks J. Zilvers

Urtāne
67800957

4.2.4. Mālpils novada dome

SIGULDAS NOVADA DOME

Reģ.Nr. LV 90000048152
Pils ielā 16, Siguldā, LV-2150, tālr.67970844, fakss 67971371, e-pasts: dome@sigulda.lv
AS „SEB banka", konts Nr.LV15UNLA0027800130404, kods UNLALV2X

Siguldā

01.03.2012.Nr. 19.8/467

Mālpils novada domei
Nākotnes ielā 1, Mālpils,
Mālpils nov., LV–2152

Par atzinuma sniegšanu

Siguldas novada dome informē, ka 2012.gada 22.februārī ir pieņemts lēmums „Par Siguldas novada teritorijas plānojuma 2012.–2024.gadam pirmās redakcijas un vides pārskata projekta nodošanu sabiedriskajai apspriešanai un atzinumu saņemšanai" (protokols Nr.4., 2§). Pamatojoties uz 06.10.2009. MK noteikumu Nr.1148 „Vietējās pašvaldības teritorijas plānošanas noteikumi" 12.3 un 37.2.punktu, lūdzam sniegt atzinumu par Siguldas novada teritorijas plānojuma 2012.-2024.gadam 1.redakciju.

Teritorijas plānojuma 1.redakcijas materiāli elektroniskā formā ir pieejami Siguldas novada pašvaldības mājas lapā www.sigulda.lv, „Sabiedrības līdzdalība" sadaļā „Sabiedriskā apspriešana" no **05.03.2012.** līdz **16.04.2012**.

Papildus informācijas saņemšanai lūdzu sazināties ar SIA „Metrum" plānošanas projektu vadītāju Māru Kalvāni (tālr. 67860302, mob.27014811, e-pasts: mara.kalvane@metrum.lv).

Priekšsēdētāja vietnieks J. Zilvers

Urtāne
67800957

MĀLPILS NOVADA DOME
Reģ.Nr.90000048398
Nākotnes ielā 1, Mālpilī, Mālpils novadā, LV 2152
Tālrunis 67970888, fakss 67925342, e-pasts: dome@malpils.lv

Mālpilī, Mālpils novadā

2012.gada 26.martā

Nr. 3-05/474

Siguldas novada domei
Pils iela 16, Sigulda, LV-2150

Par teritorijas plānojuma 1. redakciju

Mālpils novada domei nav iebildumu par sagatavoto un izstrādāto Siguldas novada teritorijas plānojuma 2012-2024. gadam 1. redakciju teritorijā, kas robežojas ar Mālpils novadu.

Domes izpilddirektors A. Bukovskis

Broka 67970889

4.2.5. Līgatnes novada dome

SIGULDAS NOVADA DOME

Reģ.Nr. LV 90000048152
Pils ielā 16, Siguldā, LV-2150, tālr.67970844, fakss 67971371, e-pasts: dome@sigulda.lv
AS „SEB banka", konts Nr.LV15UNLA0027800130404, kods UNLALV2X

Siguldā

01.03.2012.Nr. 19.8/ 468

Līgatnes novada domei
Spriņģu ielā 4, Līgatne,
Līgatnes nov., LV - 4110

Par atzinuma sniegšanu

Siguldas novada dome informē, ka 2012.gada 22.februārī ir pieņemts lēmums „Par Siguldas novada teritorijas plānojuma 2012.–2024.gadam pirmās redakcijas un vides pārskata projekta nodošanu sabiedriskajai apspriešanai un atzinumu saņemšanai" (protokols Nr.4., 2§). Pamatojoties uz 06.10.2009. MK noteikumu Nr.1148 „Vietējās pašvaldības teritorijas plānošanas noteikumi" 12.3 un 37.2.punktu, lūdzam sniegt atzinumu par Siguldas novada teritorijas plānojuma 2012.-2024.gadam 1.redakciju.

Teritorijas plānojuma 1.redakcijas materiāli elektroniskā formā ir pieejami Siguldas novada pašvaldības mājas lapā www.sigulda.lv, „Sabiedrības līdzdalība" sadaļā „Sabiedriskā apspriešana" no **05.03.2012**. līdz **16.04.2012**.

Papildus informācijas saņemšanai lūdzu sazināties ar SIA „Metrum" plānošanas projektu vadītāju Māru Kalvāni (tālr. 67860302, mob.27014811, e-pasts: mara.kalvane@metrum.lv).

Priekšsēdētāja vietnieks J. Zilvers

Urtāne
67800957

LĪGATNES NOVADA DOME

Reģ. Nr. 90000057333, Spriņģu iela 4, Līgatne, Līgatnes novads, LV-4110
Līgatnes pakalpojumu centrs tel./fax. 64153176; e-pasts: novadadome@ligatne.lv
Augšlīgatnes pakalpojumu centrs tel./fax. 64155636,e -pasts: ligatnes.pagasts@ligatne.lv

Līgatnē

17.04.2012., Nr. DL - 1.11/12/309

Siguldas novada dome
Pils iela 16, Sigulda,
LV - 2150

Par atzinumu teritorijas plānojuma izstrādei

Līgatnes novada dome ir saņēmusi Jūsu 01.03.2012. vēstuli par atzinuma sniegšanu par Siguldas novada teritorijas plānojuma 2012. – 2024. gadam pirmo redakciju.

Līgatnes novada dome ir iepazinusies ar Siguldas novada mājas lapā www.sigulda.lv ievietoto informāciju un informē, ka Līgatnes novada domei nav iebildumu pret teritorijas plānojuma 1. redakciju.

Līgatnes novada
domes priekšsēdētājs: A.Šteins

Gradovska
t. 64153118

4.2.6. Krimuldas novada dome

SIGULDAS NOVADA DOME

Reģ.Nr. LV 90000048152
Pils ielā 16, Siguldā, LV-2150, tālr.67970844, fakss 67971371, e-pasts: dome@sigulda.lv
AS „SEB banka", konts Nr.LV15UNLA0027800130404, kods UNLALV2X

Siguldā

01.03.2012.Nr. 19.8/469

Krimuldas novada domei
Parka ielā 1, Ragana,
Krimuldas nov., LV-2144

Par atzinuma sniegšanu

Siguldas novada dome informē, ka 2012.gada 22.februārī ir pieņemts lēmums „Par Siguldas novada teritorijas plānojuma 2012.–2024.gadam pirmās redakcijas un vides pārskata projekta nodošanu sabiedriskajai apspriešanai un atzinumu saņemšanai" (protokols Nr.4., 2§). Pamatojoties uz 06.10.2009. MK noteikumu Nr.1148 „Vietējās pašvaldības teritorijas plānošanas noteikumi" 12.3 un 37.2.punktu, lūdzam sniegt atzinumu par Siguldas novada teritorijas plānojuma 2012.-2024.gadam 1.redakciju.

Teritorijas plānojuma 1.redakcijas materiāli elektroniskā formā ir pieejami Siguldas novada pašvaldības mājas lapā www.sigulda.lv, „Sabiedrības līdzdalība" sadaļā „Sabiedriskā apspriešana" no **05.03.2012**. līdz **16.04.2012**.

Papildus informācijas saņemšanai lūdzu sazināties ar SIA „Metrum" plānošanas projektu vadītāju Māru Kalvāni (tālr. 67860302, mob.27014811, e-pasts: mara.kalvane@metrum.lv).

Priekšsēdētāja vietnieks J. Zilvers

Urtāne
67800957

5. Ziņojums par institūciju atzinumu ievērošanu

N.p.k.	Institūcijas nosaukums	Saņemts	Prasības atzinumos	Prasību ievērošana
1.	Valsts vides dienesta Lielrīgas reģionālā vides pārvalde	13.04.2012.	Teritorijas plānojuma projekta 1.redakcija nav pretrunā ar VVD LRVP 17.02.2011. izdotajiem nosacījumiem Nr.5-7/465, ja aizsargjoslu precizēšana tiks veikta saskaņā ar teritorijas izmantošanas un apbūves noteikumu 120.punktā „Visu aizsargjoslu teritorijas nosakāmas un/vai precizējamas, izstrādājot topogrāfisko plānu, zemes ierīcības projektu, apgrūtinājumu plānu, lokālplānojumu, detālplānojumu vai objekta būvprojektu ar nepieciešamā mēroga precizitāti" un 476.punktā „Applūstošo teritoriju un to robežu precizēšana nav Siguldas novada teritorijas plānojuma grozījumi. Applūstošo teritoriju un to robežu precizēšana jāveic atbilstoši 03.06.2008. MK noteikumu Nr.406 „Virszemes ūdensobjektu aizsargjoslu noteikšanas metodika" prasībām, izmantojot aktuālus topogrāfiskā uzmērījuma datus ar mēroga precizitāti 1:500" noteikto. Teritorijas plānojumā norādīto teritoriju perspektīvā attīstība ir pašvaldības kompetencē. Atbilstoši Administratīvā procesa likuma 79.panta pirmajai daļai šo atzinumu mēneša laikā no spēkā stāšanās dienas var apstrīdēt Vides pārraudzības valsts birojā, adrese – Rūpniecības iela 23, Rīga, LV-1045.	-
2.	Dabas aizsardzības pārvalde	05.04.2012.	Lūdzam plānošanas dokumentā neveikt atsauci uz Gaujas nacionālā parka administrāciju – tās funkcijas ir pārņēmusi Dabas aizsardzības pārvaldes Vidzemes reģionālā administrācija. Plānošanas dokumentā Gaujas nacionālā parka (turpmāk – Gaujas NP) funkcionālās zonas nosaukuma *Eglenes aizsargājamās ainavas* vietā jālieto nosaukums *Eglaines aizsargājamās ainavas.* Vēršam jūsu uzmanību uz faktu, ka saskaņā ar likuma „Par īpaši aizsargājamām dabas teritorijām" pielikumu mikroliegums Mores pagasta teritorijā nav NATURA 2000 teritorija pretēji tam, kā tas norādīts TIAN 15.lpp. Uzskatām par neveiksmīgu risinājumu attiecināt terminus *Zaļumvietas* un *Zaļumi upes ielejās* uz īpaši aizsargājamām dabas teritorijām. Jēdziens *zaļumvieta* parasti asociējas kā atpūtas vieta ārpus telpām. Īpaši aizsargājamo dabas teritoriju galvenā	Precizēts Paskaidrojuma raksts un TIAN. Svītrots TIAN 15.lpp. „mikroliegums Mores pagastā". Termini „zaļumvietas" un „zaļumi" ir vēsturiski izmantoti termini plānošanā Latvijā, kā arī ir noteikti spēkā esošajā

			izmantošana ir dabas aizsardzība un daudzu īpaši aizsargājamu biotopu gadījumā cilvēku klātbūtne tur ir nevēlama. Nav korekti šādas vietas saukt pat par „publiskā ārtelpa bez labiekārtojuma". Kartē „Siguldas novada plānotā izmantošana" attēlotās *Zaļumvietu* ZP1 un ZP3 teritorijās ietvert arī īpaši aizsargājamus meža biotopus, kur nav pieļaujami TIAN 310.punkta noteikumi attiecībā uz parku ierīkošanu un kopšanu. Bez tam Gaujas senielejā atrodas arī lauksaimniecībā izmantojamas teritorijas, kas arī nav uzskatāmas kā „publiskā ārtelpa bez labiekārtojuma" (pat pļavās citi cilvēki nevar atrasties bez īpašnieka atļaujas). Nav saprotams, kāpēc daļa no Gaujas senielejas pamatnes iekļauta zemes izmantošanas kategorijā *Zaļumi upes ielejas terasēs* un daļa – zemes izmantošanas kategorijās *Mežu teritorija* un *Lauku zemes.*	Siguldas novada teritorijas plānojumā 2008.-2020.gadam (skat. I sējuma 11.tabulu), par kuru 2008.gadā tika saņemti pozitīvi institūciju atzinumi. Īpaši aizsargājamo dabas teritoriju aizsardzību nodrošina hierarhiski augstāk stāvoši normatīvie akti par TIAN, bet termins „publiskā ārtelpa bez labiekārtojuma" (definīcija ir dota sadaļā termini) ir ieviests sastādot jauno teritorijas izmantošanas klasifikatoru izmantošanai visā Latvijas teritorijā (VARAM, 2011), kā pretstats labiekārtotām (speciāli ierīkotām) publiskās ārtelpas daļām un privātām (ierobežotas pieejamības) telpām. Teritorijas plānojums nerisina konkrētas vietas labiekārtojumu, kas ir detālplānojuma un labiekārtojuma projektu līmenis.
			Nav korekti uz zemes izmantošanas kategoriju *Zaļumi upes ielejas terasēs* attiecināt teritorijas, kurās nekustamā īpašuma lietošanas mērķis atbilstoši MK noteikumiem Nr.496 (spēkā ar 12.07.2006.) ir 0202 – īpaši aizsargājamās dabas teritorijas, kurās saimnieciskā darbība ir aizliegta ar normatīvo aktu (TIAN 2.pielikums). Saimnieciskā darbība ir aizliegta tikai Gaujas NP dabas rezervāta zonās. Gaujas senielejas daļā, kas atbilst zemes izmantošanas kategorijai *Zaļumi upes ielejas terasēs*, dabas rezervāta zonas nav, tātad tur saimnieciskā darbība nav aizliegta.	Plānojumā ievērots princips, ka visas Gaujas senlejas teritorijas pilsētas teritorijā ir noteiktas kā „zaļumvietas" vai „zaļumi upes ielejas terasēs" (saglabājot šo zonējumu no spēkā esošā plānojuma), bet ārpus pilsētas – „mežu" un „lauku zemes".
			Uzskatām par neveiksmīgu risinājumu plānot funikuliera (trosu dzelzceļa = sliežu ceļa) ierīkošanu īpaši aizsargājamā biotopā „Nogāžu un gravu meži" (2000.12.05. noteikumi Nr.421 „Noteikumi par īpaši aizsargājamo biotopu veidu sarakstu"), pie tam situācijā, kad blakus atrodas cits – dabai draudzīgs transporta līdzeklis: gaisa	Funikuliera (trosu dzelzceļa = sliežu ceļa) ierīkošana ir paredzēta arī spēkā esošajā Siguldas novada teritorijas plānojumā 2008.-2020.gadam.

			trošu ceļš. Ar teritorijas plānojuma palīdzību jāveicina īpaši aizsargājamo dabas teritoriju apmeklētāju plūsmas novirzīšana uz jau labiekārtotām vietām, tādējādi pārējās, mazietekmētās teritorijas pasargājot no pārlieku lielas rekreatīvās slodzes. Jāievēro Vides pārskata projektā (43.lpp.) teiktais „plānojot tūrisma attīstību, pašvaldībai jānodrošina mežu publiska pieejamība un ilgtspējīga pastāvēšana, nepieļaujot ekosistēmu noplicināšanos un vides degradāciju”.	
			Kalna slēpošanas trases uz Gaujas senielejas nogāzes iesakām izdalīt kā *Vietas ar īpašiem noteikumiem* – TIAN 310.punkta papildus apakšpunktu – kur atļautā izmantošana ir slēpošanas trašu un ar tā saistītā labiekārtojuma uzturēšana.	Slēpošanas trasēm paredzēta izmantošana „PA”, papildināts TIAN 369.p.
			TIAN 90.punktā teikts: Novada teritorijā aizliegta jebkura darbība, kas izmaina kultūrvēsturiski izveidojušos ainavu. Savukārt ar TIAN punktiem „No jauna veidojamā minimālā zemes vienības platība” šādas darbības tiek pieļautas. Siguldas novada lauku teritorijās daudzviet vēl saglabājusies nepārveidotā viensētu ainavu. Uzskatām, ka teritorijas plānojums ar TIAN iekļauto prasību „Minimālā jaunveidojamā zemes gabala platība – ne mazāk kā 1 ha” viegli izpildāmu nosacījumu gadījumā rada risku viensētu ainavu nomaiņai ar blīvu apbūvi, t.i. nav pamata Vides pārskata projektā (42.lpp.) apgalvot „Šāds zemes dalījums, neļaujot zemes gabalus sadrumstalot sīkākās vienībās, ļaus izvairīties no ainavisko teritoriju degradācijas....”.	Zemes dalīšanas principi Siguldas „Lauku zemēs” ir saglabāti atbilstoši spēkā esošā Siguldas novada teritorijas plānojuma 2008.-2020.gadam nosacījumiem, kas neparedz iespēju attīstīt blīvu apbūvi laukos.
			Var piekrist apgalvojumam (turpat – Vides pārskata projekta 42.lpp.): „ainavas degradācijas iezīmes var būt vērojamas arī šajā gadījumā, ja īpašnieki nespēs apsaimniekot šādas platības. Zemes neapsaimniekojot, lauksaimniecības platībās var ienākt pioniersugas, sākties aizaugšana un līdz ar to var būt vērojamas gan bioloģiskās daudzveidības izmaiņas, gan negatīvas izmaiņas ainavā.” Tomēr atklātu biotopu aizaugšana Latvijas apstākļos ir dabisks process un tā sekas nav salīdzināmas ar tām, kas rodas teritoriju apbūvējot.	
			Nepieciešams paskaidrot, ko nozīmē termins „ekoloģiskā riska josla” (Paskaidrojuma raksta 130.lpp., TIAN 25.lpp., Vides pārskata projekta 36.lpp.) un Vides pārskata projektā jāparedz atbilstoši teritorijas plānojuma risinājumi vides problēmu samazināšanai vai izsīkšanai (46.lpp.).	Precizēts – „Transporta avāriju” riska josla.

			Kā norādīts Paskaidrojuma rakstā (78.lpp.) Siguldas novadā liela problēma ir Sosnovska latvāņu izplatība, kas rada nozīmīgu bioloģisko piesārņojumu. Tādēļ visas teritorijas, kur aug Sosnovska latvānis, iesakām izdalīt kā risku vietas.	Papildināts Paskaidrojuma raksts, TIAN un shēma „Ainavu vērtības un riski".
			Iesakām plānošanas dokumentā iekļaut arī informāciju par Ummuru ezeru – vietu, kur atrodas Ūdenssporta kluba „Siguldas Bebri" ūdens slēpošanas bāze, uz kura dienvidu daļā sastopams Latvijā īpaši aizsargājams biotops „2.7. Pārejas purvi un slīkšņas" (05.12.2000. MK noteikumi Nr.421 „Noteikumi par īpaši aizsargājamo biotopu veidu sarakstu", ar grozījumiem).	Papildināts Paskaidrojuma raksts.
			Vēršam jūsu uzmanību uz to, ka saskaņā ar Gaujas nacionālā parka likuma pārejas noteikumu 2.punktu Ministru kabineta 07.08.2001. noteikumi Nr.352 „Gaujas nacionālā parka individuālie aizsardzības un izmantošanas noteikumi" ir zaudējuši spēku. Gaujas nacionālā parka aizsardzības un izmantošanas kārtību nosaka Gaujas nacionālā dabas likums un Ministru kabineta 16.03.2010. noteikumi Nr.264 „Īpaši aizsargājamo dabas teritoriju vispārējie aizsardzības un izmantošanas noteikumi". Valsts sekretāru sanāksmē 06.10.2011. ar Nr.VSS-1092 ir izsludināts Ministru kabineta noteikumu projekts „Gaujas nacionālā parka individuālie aizsardzības un izmantošanas noteikumi", iesakām sekot Ministru kabineta noteikumu virzībai (skat.http://www.mk.gov.lv/lv/mk/tap/?pid=40229327). Tas attiecas arī uz citiem normatīvajiem aktiem, piemēram, Ministru kabineta 29.08.2006. noteikumiem Nr.717 „Kārtība koku ciršanai ārpus meža zemes".	Precizēti spēkā esošo normatīvo aktu nosaukumi Paskaidrojuma rakstā, TIAN un Vides pārskatā.
			Pamatojoties uz Ministru kabineta 06.10.2009. noteikumu Nr.1148 „Vietējās pašvaldības teriorijas plānošanas noteikumi" 12.3. un 42.2.apakšpunktu, Pārvalde sniedz atzinumu, ka kopumā Siguldas novada teritorijas plānojuma 1.redakcija nav pretrunā ar īpaši aizsargājamo dabas teritoriju, kā arī sugu un biotopu aizsardzības mērķiem un pēc augšminēto papildinājumu un labojumu veikšanas pilnveidotā 1.redakcija var tikt noteikta kā galīgā redakcija.	
3.	Valsts kultūras pieminekļu aizsardzības inspekcija	03.04.2012.	Izvērtējot iesniegto materiālu savas kompetences ietvaros, secināts, ka Inspekcijas nosacījumi kopumā ir izpildīti. Atzinīgi vērtējama pašā kultūrainavas un pilsētas vēsturiskās plānojuma struktūras analīze un kultūras un dabas mantojuma kā būtiska teritorijas attīstības resursa iekļaušana novada attīstības stratēģijā. Atzinīgi vērtējama novada nozīmes kultūras pieminekļu apzināšana un novada kultūrvēsturisko objektu noteikšana plānojumā, kā arī to uzturēšanas noteikumu	

			iekļaušana teritorijas izmantošanas un apbūves noteikumos (turpmāk – TIAN). Teritorijas plānojumā ir uzrādītas aizsargjoslas ap kultūras pieminekļiem, kur tās atbilst vispārīgajiem nosacījumiem – 100 m rādiusā ap pieminekli pilsētās un 500 m rādiusā ap pieminekli lauku teritorijā. Plānojuma sastāvā kā atsevišķs pētījums iekļauts individuālās aizsardzības zonu (aizsargjoslu) projekts Siguldas novada arhitektūras pieminekļiem. Šis pētījums ir iesniegts izskatīšanai Inspekcijā. Pozitīvi vērtējamas plānojuma teksta un grafiskās daļas, bet plānojumā konstatētas arī vairākas neprecizitātes. Plānojuma 1.redakcijas kartogrāfiskajā materiālā nepareizi norādītas šādu arheoloģisko pieminekļu atrašanās vietas: ● Rata kats – pilskalns (valsts aizsardzības Nr.2141), ● Turaidas Baznīckalna viduslaiku kapsēta (valsts aizsardzības Nr.2148). Atzinums – Inspekcija kultūras mantojuma apzināšanas un saglabāšanas aspektā kopumā atbalsta Siguldas novada teritorijas plānojuma 1.redakciju, bet lūdz Siguldas novada domi koriģēt Siguldas novada teriorijas plānojumu, precizējot kultūras pieminekļu atrašanās vietas un papildinot to pēc Siguldas novada individuālo aizsardzības zonu (aizsargjoslu) apstiprināšanas Inspekcijā. Plānojuma gala redakciju lūdzam iesniegt izskatīšanai Inspekcijā.	Precizēta teritorijas plānojuma Grafiskā daļa.
4.	Rīgas plānošanas reģions	29.03.2012.	Izvērtējot Siguldas novada TP, vadoties pēc RPR sniegtajiem nosacījumiem Siguldas novada teritorijas plānojuma izstrādei (25.02.11. vēstule Nr.SA-2/10A) un RPR Telpiskā (teritorijas) plānojuma vadlīnijām (turpmāk – RPR Vadlīnijas), RPR norāda uz šādām iebildēm un rekomendācijām: 1. Ieteicams papildināt Siguldas novada TP Paskaidrojuma raksta nodaļu 2.2. „Apdzīvojuma attīstība Siguldas novada teritorijā", sniedzot vērtējumu par apdzīvojuma situācijas izmaiņām pēc Latvijas valsts neatkarības atgūšanas, zemes reformas un administratīvi teritoriālās reformas īstenošanas. Novada teritorija ir „viena no aktīvākajām un pieprasītākajām privātmāju tirgū Rīgas reģionā" (2.4.4.nodaļa, 58.lpp.); teritorijas plānojumā būtu pieļaujama informācija par prognozējamām pilsētas un lauku apdzīvoto vietu iedzīvotāju skaita izmaiņām, pamatojot jauniem mājokļiem rezervējamās teritorijas kā to prasa RPR Teritorijas plānojuma vadlīnijas (1.2.2.nodaļa, 14.-17.punkts) un kā tas prasīts RPR sniegtajos nosacījumos Siguldas novada TP izstrādei;	Papildināta TIAN „Lauku zemes"

			2. Siguldas novada TP Paskaidrojuma raksta 3.5.nodaļā „Teritoriju izmantošanas veidu iedalījums novada teritorijas plānojumā" attiecībā uz teritorijas izmantošanas veidu „Lauku zemes" (L) teikts, ka „Lauku zemēs" netiek ietvertas ciemu teritorijas. Allažu ciema teritorijas plānotās izmantošanas grafiskajā materiālā uzrādītas „Lauku zemes" L-5, kurās saskaņā ar Siguldas novada TP Teritorijas izmantošanas un apbūves noteikumiem (turpmāk – TIAN; 322.5.p.) atļauta viensētas un publiskā apbūve un no jauna veidojamās zemes vienības minimālā platība noteikta 0,5 ha, kas ir pretrunā RPR Vadlīnijām (1.2.3.novaļa, 6.p.) un RPR sniegtajiem nosacījumiem Siguldas novada teritorijas plānojuma izstrādei. Nepieciešams pamatot „Lauku zemju" L-3 un L-4 iekļaušanu Siguldas pilsētas robežās;	definīcija. Papildināts Paskaidrojuma raksts.
			3. Siguldas pilsētā jaunas apbūves teritorijas paredzēts virzīt uz vēl neapgūtajām teritorijām D no Vidzemes šosejas. Teritorijas plānojuma Grafiskajā daļā uzrādīts viens no perspektīvajiem autoceļa A2 Rīga – Sigulda – Veclaicene rekonstrukcijas projekta variantiem – apvedceļa koridors, kas izbūvējams gar pilsētas D robežu. Paredzot jaunas teritorijas dzīvojamās funkcijas pārvirzīšanai uz pilsētas D, plānojumi pasākumi, kas novērstu satiksmes radīto ietekmi (troksnis, gaisa piesārņojums), A2 apvedceļa realizācijas gadījumā (PR Vadlīniju 1.1.nodaļa, 14.p., 1.3.nodaļa, 10.p.);	
			4. Siguldas novada TP Paskaidrojuma rakstā iekļautā novada telpiskās attīstības koncepcija attiecas tikai uz Siguldas pilsētu (3.3.nodaļa). Lai gan turpat atrunāts, ka Siguldas novada kopējā un lauku teritoriju attīstības perspektīva atspoguļota Siguldas novada attīstības programmā 2011.-2017.gadam, vēlams jaunajā Siguldas novada TP iestrādāt novada teritorijas vienoto attīstības koncepciju 12 gadiem, īpaši akcentējot funkcionālās saiknes starp Siguldu un novada lauku apdzīvotajām vietām (ciemiem);	Saskaņā ar Teritorijas attīstības plānošanas likumu pašvaldībai ir jāizstrādā arī teritorijas attīstības stratēģija, kurā jāietver novada telpiskās attīstības perspektīva. Ņemot vērā minēto un 2011.gadā ir izstrādāto Siguldas novada (kopā ar Allažu pagastu) Attīstības programmu, teritorijas plānojumā šāda sadaļa nav ietverta.
			5. RPR Teritorijas plānojuma perspektīvā Sigulda definēta kā starptautiskas un nacionālas nozīmes tūrisma un sporta centrs. Siguldas novada teritorijas attīstībā būtiska loma ir tūrisma funkcijas stiprināšanai, atjaunojot esošos un	Tūrisma attīstības areālu noteikšana nav Teritorijas plānojuma līmeņa uzdevums, bet ir attiecināms uz

			veidojot jaunus tūrisma infrastruktūras objektus, iesaistot tos vienotā un saskaņotā novada, reģiona tūrisma tīklā. Šobrīd Siguldas novada TP ar novada ainavu plānu vairāk akcentēta dabas un kultūrvēsturiskā tūrisma joma, taču svarīgi šeit iekļaut arī sporta tūrismu – iezīmējot attīstības arēalus, objektu lokāciju, saiknes ar citām reģiona teritorijām, īpaši Rīgu;	Attīstības programmas un/vai attīstības stratēģijas līmeni.
			6. Siguldas novada TP Paskaidrojuma raksta nodaļa 3.1.4. „Kopīgās interešu teritorijas" attiecībā uz Inčukalna novada teritoriju minama Egļupe, kas ir funkcionāli vienots, taču izvietots divu novadu administratīvajās teritorijās vasarnīcu un dārza māju ciems. Egļupes ciema attīstības risinājumi (inženierkomunikācijas, piebraucamie ceļi, prasības apbūve) izstrādājami sadarbībā ar Inčukalna novadu;	Papildināts Paskaidrojuma raksta 3.1.4.punkts.
			7. Siguldas novadā – gan pilsēta, gan lauku teritorijā – trūkst publisko peldvietu. Siguldas novada TP Grafiskās daļas kartē „Teritorijas plānotā (atļautā) izmantošana" uzrādītā tikai viena – jau esošā peldvieta Gaujā pie Siguldas. RPR rekomendē izvērtēt esošās Siguldas novada ūdenstilpes, iezīmējot iespējamās peldvietas (ūdens kvalitāte, īpašumtiesības, pieejamība). Siguldas novada TP TIAN paredz, ka teritorijas izmantošanas veida „Ūdeņu teritorijas" (Ū) viens no galvenajiem izmantošanas veidiem ir ūdenstrasporta infrastruktūras izbūve un ierīkošana, kā papildizmantošanu norādot arī degvielas uzpildes staciju būvniecību. Teritorijas plānojumā „Ūdeņu teritorijas" būtu diferencējamas (indeksējams zonējums), norādot ūdenstilpes, kurās būtu atļaujama motorizēta ūdenstransporta lietošana un ar to saistītās apkalpes infrastruktūras attīstība.	Atkārtoti izskatot jautājumu par peldvietām 22.05.2012. teritorijas plānojuma izstrādes darba grupā, nolemts saglabāt vienu (esošo) publisko peldvietu Siguldas novadā. Svītrots TIAN 269.punkta apakšpunkts (par degvielas staciju būvniecību).
			RPR lūdz precizēt Siguldas novada TP Paskaidrojuma rakstā minēto atsauci uz Rīgas plānošanas reģiona attīstības programmu (3.1.2.nodaļa, 119.lpp.). Ar RPR attīstības padomes 2012.gada 13.janvāra lēmumu (nr.5) tika apstiprināta Rīgas plānošanas reģiona attīstības programma 2009–2013 (Rīgas plānošanas reģiona attīstības programmas 2009–2011 aktualizācija). Dokuments pieejams RPR interneta mājas lapas sadaļā „Reģiona attīstības dokumenti" >>>http://www.rpr.gov.lv/pub/index.php?id=432.	Precizēts Paskaidrojuma raksta 3.1.2.punkts.
5.	VAS „Latvijas Valsts ceļi"	28.03.2012.	VAS „Latvijas Valsts ceļi" (LVC) ir sekojošas iebildes un aizrādījumi par izstrādātā Siguldas novada teritorijas plānojuma 1.redakciju:	
			Teritorijas plānojumā kā ainaviskie ceļi ir noteikti valsts reģionālais autoceļš P3	Teritorijas plānojumā precizēts lietotais

			Garkalne – Alauksts, valsts vietējie autoceļi V58 Sigulda –Allaži – Ausmas, V70 Pievedceļš Mazajiem Kangariem un V85 Jūdaži – Nītaure (tekstā un grafiskajos materiālos autoceļu nosaukumi nedaudz izmainīti). Bez tam Temtiskajā kartē „Īpašo ainavu areāli un ainaviskie ceļi" kā ainaviskie ceļi atzīmēti arī valsts vietējie ceļi V83 Sigulda – Vildoga – Līgatne, V69 Klints – Celmi, V65 Pādes – Tūžas, V319 Peļņi – More. LVC nevar piekrist valsts ceļu noteikšanai par ainaviskiem ceļiem, jo LR likumdošana neparedz šāda īpaša statusa noteikšanu valsts autoceļiem, kas būtu saistīta ar īpašiem autoceļu ekspluatācijas un uzturēšanas noteikumiem. Jebkuras ar vides aptākļu un kvalitātes saglabāšanu un uzlabošanu saistītos jautājumus kopsakarā ar valsts autoceļu ikdienas uzturēšanu un attīstību ir iespējams risināt, neizvirzot papildus normatīvas prasības;	termins „ainaviskie ceļi" uz „vizuāli nozīmīgās ainavas gar vēsturiskajiem ceļiem", atbilstoši to galvenajai nozīmei, kas ir saistīta ar vizuāli un kultūrvēsturiski vērtīgo ainavu saglabāšanu gar šiem ceļiem, nevis ar ceļa statusa maiņu.
			1. Paskaidrojuma raksta 52.lpp. ir daži neprecīzi autoceļu nosaukumi. Pareizie ir: P32 Augšlīgatne – Skrīveri, V84 Inčukalns – Kalējbūņas, V318 Eglaine – More, V319 Peļņi – More.	Precizēts Paskaidrojuma raksta 2.3.1.punkts.
			2. Turpat – atbilstoši LVC datiem, Siguldas novada teritorijā ir 161,79 km pašvaldības autoceļu, nevis 165,17, un 95,36 km pašvaldības ielu nevis 94,73;	Precizēts Paskaidrojuma raksta 2.3.1.punkts.
			3. Turpat 2.tabulas dati. Pēc LVC datiem pašvaldības autoceļi ar grants segu ir 160,10 km nevis 163,48 un pašvaldības ielas Siguldā ar asfaltbetona segumu 39,96 km nevis 39,44 km (visi dati uz 01.01.2011.);	Precizēts Paskaidrojuma raksta 2.3.1.punkts.
			4. Pretrunīgs ir TIAN 119.punkts. Tagadējais formulējums nosaka, ka pašvaldība nosaka (maina?) esošo objektu jau Aizsargjoslu likumā noteiktos aizsargjoslu platumus, bet tas neatbilst likumdošanai;	TIAN 119.punkts ir formulēts atbilstoši „Aizsargjoslu likuma" 33.pantam, kas šādas darbības pieļauj, t.sk. attiecībā uz aizsargjoslām gar ielām un ceļiem (13.pants) – piemēram, ielas sarkano līniju precizē, nosaka vai maina izstrādājot detālplānojumu, bet sakaru līnijas aizsargjoslu nosaka būvprojektā.
			5. Neprecīzs ir TIAN 393.punkts (skat. arī grafiskos materiālus). Nodalījuma josla ir pie autoceļa piederoša zeme. Funkcijas, kas punktā ir attiecinātas uz nodalījumu joslu, attiecas uz autoceļa aizsargjoslu. Bez tam nodalījumu joslu platums visiem	Precizēts TIAN 393.punkts un 5.pielikums

			valsts autoceļiem nebūt nav 19 m. Atbilstoši likumdošanai konkrēti autoceļam A2 tā ir 31 m, P3, P8, P10 un P32 – 27 m, V58 – 22 m un tikai pārējiem vietējiem valsts autoceļiem 19 m. Reāli atsevišķās vietās šie lielumi var būt arī atšķirīgi, kam par iemeslu ir pieļautās neprecizitātes, ierādot ceļiem blakus esošo īpašumu robežas; 6. 5.pielikums, 106.lpp. Valsts autoceļiem likumdošanā nav noteiktas nodalījuma joslas mazākas par 19 m (lapā ir arī 16 m); 7. Ņemot vērā, ka ir veikta valsts galvenā autoceļa A2 Rīga – Sigulda – Igaunijas robeža (Veclaicene) posma Inčukalns – Rīdzene rekonstrukcijas priekšizpēte un Siguldas domes 2009.gada 4.februārī ir pieņēmusi lēmumu, kas nosaka, ka esošais autoceļa A2 Rīga – Sigulda – Igaunijas robeža (Veclaicene) posms Siguldā ir rekonstuējams kā pilsētas iela ar vienlīmeņa krustojumiem, regulētiem ar luksoforiem un teritorijas plānojumā rezervējama vieta autoceļam, Teritorijas plānojuma grafiskās daļas Apzīmējumos jālabo norāde skaidrojumā „Vidzemes šosejas un apvedceļa rezervētā teritorija”.	Precizēts ceļa šķērsprofila nosaukums TIAN 5.pielikumā (16 m platumam). Precizēta teritorijas plānojuma Grafiskā daļa.
6.	Veselības inspekcija	10.04.2012.	Izvērtējot higiēnas, neiebilstam Siguldas novada teritorijas plānojuma 2012.-2024.gadam 1.redakcijas risinājumam. Rekomendācijas: 1. Izveidot oficiālās publiskās peldvietas atbilstoši 2012.gada 10.janvāra MK noteikumu Nr.38 „Peldvietas izveidošanas un uzturēšanas kārtība” prasībām; 2. Papildināt 335.pantu „Teritorijas izmantošanas un apbūves noteikumos” ar teikumu: projektēot un būvējot mazstāvu dzīvojamās mājas jāievēro 2009.gada 01.septembra MK noteikumu Nr.1000 „Noteikumi par Latvijas būvnormatīvu LBN 209-09 „Mazstāvu dzīvojamās mājas””; 3. Daudzstāvu dzīvojamās apbūves teritorijās noteikt attālumus no dzīvojamo un sabiedrisko ēku logiem līdz attiecīgajām teritorijām atkarībā no to funkcionālas izmantošanas (atkritumu konteineru novietošanas vietām/ laukumiem, bērnu rotaļu laukumiem, atpūtas un sporta laukumiem), kā arī noteikt attālumu no bērnu rotaļu laukumiem līdz atkritumu tvertnēm.	Papildināta TIAN sadaļa ”Ūdeņi”. Papildināts TIAN 335.punkts. Papildināta TIAN sadaļa „Daudzstāvu dzīvojamā apbūve”. (350.punkts ar apakšpunktiem)
7.	VAS „Latvijas Dzelzceļš”	21.03.2012.	Izskatot Siguldas novada pašvaldības mājas lapā pieejamo Siguldas novada teritorijas plānojuma 1.redakcijas materiālus secinām, ka: Grafiskās daļas Siguldas novada un Siguldas pilsētas teritorijas plānotās izmantošanas plānos publiskās lietošanas dzelzceļa zemes nodalījuma josla ir	Precizēta Grafiskā daļa.

			apgrūtināta ar Vidzemes šosejas un apvedceļa rezervēto teritoriju, kas būtiski ierobežo dzelzceļa infrastruktūras modernizācijas, rekonstrukcijas un ekspluatācijas iespējas. Kā arī tas ir pretrunā ar teritorijas plānojuma paskaidrojuma raksta 2.3.2.nodaļā teikto, ka dzelzceļa satiksme ir galvenais pasažieru pārvadājumu veids, nodrošinot novadam un pilsētai labu saikni ar Latvijas Republikas galvaspilsētu Rīgu. Tematiskajā kartē „Transporta shēma" Vidzemes šosejas un apvedceļa rezervētā teritorijas publiskās lietošanas dzelzceļa zemes nodalījuma joslā ir noteikta kā pilsētas nozīmes iela, kas norāda, ka dzelzceļa zemes nodalījuma joslu ir paredzēts izmantot jaunas ielas būvniecībai to nesaskaņojot ar zemes valdītāju valsts akciju sabiedrību „Latvijas Dzelzceļš". Sarkano līniju plānā lūdzam precizēt Šveices ielas sarkano līniju atbilstoši Siguldas pilsētas veloceliņa būvprojekta risinājumiem. Pamatojoties uz iepriekš minēto un to, ka nav izpildītas valsts akciju sabiedrības „Latvijas Dzelzceļš" 16.02.2011. izsniegto nosacījumu Nr.DNR-2/432-2011 2.punkta prasības, sniedzam negatīvu atzinumu par Siguldas novada teritorijas plānojuma 2012.-2024.gadam 1.redakciju.	Jaunas ielas dzelzceļa zemes nodalījuma joslā nav plānotas Precizēta Tematiskā karte „Transporta shēma" un ielu sarkano līniju plāns Siguldas pilsētai.
8.	AS „Latvijas Gāze"	05.04.2012.	Teritorijas plānojumā ir sniegts objektīvs informatīvais materiāls par Siguldas novada teritorijas pašreizējo un plānoto izmantošanu, noteikti teritorijas attīstības mērķi, uzdevumi un to izpildes secība. Siguldas novada teritorijas plānojuma 1.redakcijai izsakām šādu iebildumu: Teritorijas plānojuma teritorijas izmantošanas un apbūves noteikumu 3.3.5.daļā „Aizsargjoslas" punktā par drošības aizsargjoslām lūdzam informāciju par drošības aizsargjoslām ap gāzesvadiem virs 1,6 MPa un to iekārtām norādīt atsevišķā punktā, nevis iekļaut kā apakšpunktu zem aizsargjoslām ap ogļūdeņraža ieguves vietām, naftas, naftas produktu, bīstamo ķīmisko vielu un produktu cauruļvadiem, tilpnēm, krātuvēm, pārstrādes un pārkraušanas uzņēmumiem. Izstrādāto Siguldas novada teritorijas plānojuma 1.redakciju var izmantot par pamatu Siguldas novada teritorijas perspektīvās gāzes apgādes plānojuma (gazifikācijas shēmas) izstrādei, ko noteikt turpmākajā teritorijas detalizētā plānošanā.	TIAN aizsargjoslu nodaļa ir sakārtota atbilstoši aizsargjoslu klasifikācijai Aizsargjoslu likumā. Konkrēti Drošības aizsargjoslas ir sakārtotas atbilstoši likuma 29.panta 2.daļai, kurā noteikti drošības aizsargjoslu veidi.

			Pozitīvs atzinums tiks sniegts pēc augstāk minētu nosacījumu izpildes.	
9.	AS „Latvenergo”	03.04.2012./ AS „Latvijas Elektriskie tīkli” 19.03.2012.	**AS „Latvenergo”** AS „Latvenergo” nav iebildumu par Siguldas novada teritorijas plānojuma 1.redakciju.	-
			AS „Sadales tīkls” Teritorijas plānojuma pielikumā „Elektroapgādes shēma” neatbilst esošai situācijai, jo plānojums ir izstrādāts pamatojoties uz 2006.gada nosacījumiem. Aktuālo informāciju par AS „Sadales tīkls” Centrālajam reģionam piederošām 20 kV elektropārvades līnijām un 20/0,4 kV transformatoru apakšstacijām nosūtam Jums elektroniskajā datu nesējā (CD).	Precizēta Elektroapgādes shēma atbilstoši jaunākajiem saņemtajiem datiem.
			Teritorijas plānojuma uzlabošanai sniedzam ieskatu par plānojumā pamanītajām nepilnībām: 1. Paskaidrojošā raksta apakšpunktā 2.5.3. „Elektroapgāde” AS „Salades tīkls” Centrālā reģiona īpašuma esošo elektrotīklu daudzums salīdzinot ar 2007.gadu ir mainījies un 2012.gada sākumā esošo elektrotīklu daudzums Centrālā reģiona Siguldas iecirknī bija: 20 kV elektropārvades līnijas – apm. 160 km, 0,4 kV elektropārvades līnijas – apm. 400 km, 20/0,4 kV transformatoru apakšstaciju skaits – 163 gb.	Papildināts Paskaidrojuma raksta 2.5.3.punkts.
			Pēdējo apakšpunkta 2.5.3. „Elektroapgāde” rindkopa ar tehniski – ekonomiskajiem rādītājiem lūdzam izņemt kā neatbilstošu esošajai situācijai.	
			Lūdzam iekļaut teritoriālplānojumā šādu nosacījumu: noteikt maģistrālās 0,4 kV – 20 kV elektropārvades līnijas un sadales apakšstacijas par sabiedrībai svarīgiem objektiem, kas ļautu piemērot Enerģētikas likuma 19.pantā noteiktās tiesības saskaņošanas procedūru aizstāt ar zemes īpašnieka informēšanu gadījumos, kad vietējā pašvaldība ir atzinusi, ka sabiedrības interesēs jauna energoapgādes objekta ierīkošana vai esošā objekta vai tā daļas izmantošanas nav iespējama bez šīs zemes izmantošanas.	Papildināts TIAN 230.1.apakšpunkts sadaļā „Energoapgāde”.
			Vienlaikus uzskatām par obligātu iekļaut plānojumā sekojošu informāciju: paplašinot esošo apdzīvoto vietu teritorijas vai izveidojot jaunus ciematus, piešķirot tiem apdzīvotas teritorijas statusu, jāpieprasa AS „Sadales tīkls” tehniskos noteikumus 20 kV un 0,4 kV gaisvadu līniju pārbūvei atbilstoši normatīviem par elektrolīniju	Papildināts TIAN 230.4.apakšpunkts sadaļā „Energoapgāde”.

			ierīkošanu apdzīvotājās vietās. Elektrolīnijas pārbūves izdevumus būs jāsedz izmaiņu ierosinātājam. **AS „Latvijas Elektriskie tīkli"** Informējam Jūs, ka Interentā pieejamais teritorijas plānojuma projekts no pārvades tīkla viedokļa kopumā ir atzīstams par pieņemamu. Projekta paskaidrojuma raksta nodaļā 2.5.3. „Elektroapgāde" teikumu: „Siguldas novada teritoriju šķērso AS „Latvenergo" „Augstsprieguma tīkls" 110 kV un 330 kV gaisvadu elektrolīnijas, bet Sigulas pilsētas plānotajās robežās atrodas transformatoru apakšstacija „Sigulda izteikt šādi: „Siguldas novada teritoriju šķērso AS „Latvijas Elektriskie tīkli" pārvades tīkla 110 kV un 330 kV gaisvadu elektrolīnijas, bet Siguldas pilsētas plānotajās robežās atrodas transformatoru apakšstacija „Sigulda". Pārvades tīkls, t.i., 330 kV un 110 kV elektrolīnijas un apakšstacijas/ sadales punkti, kurus līdz 2011.gada 1.aprīlim apkalpoja AS „Augstsprieguma tīkls", ir akciju sabiedrības „Latvijas Elektriskie tīkli" īpašums. AS „Latvijas Elektriskie tīkli" ir AS „Latvenergo" meitas sabiedrība, kas nodibināta atbilstoši Eiropas Savienības Direktīvā noteiktajam par elektroenerģijas pārvades sistēmas operatora nodalīšanu.	Precizēts Paskaidrojuma raksta 2.5.3.punkts. Pieņemts zināšanai.
10.	SIA „Lattelecom"	19.03.2012.	Atsaucoties uz Jūsu vēstuli informējam, ka SIA „Lattelecom" ir izskatījis izstrādāto Siguldas novada teritorijas plānojumu 1.redakciju un sniedz tam pozitīvu atzinumu. Lūdzam ņemt vērā, ka: 1. Siguldas novada teritorijā atrodas šādi SIA „Lattelecom" piekļuves mezgli: ● Siguldas pilsētā – Kr.Valdemāra ielā 3A; ● Sigulda, „Peltes" – Zinātnes ielā 7; ● Jūdažu ciemā – Jūdaži -4; ● Mores ciemā – pie Siguldas ielas 11; ● Allažu ciemā – Zaļkalna ielā 3. Siguldas pilsētā SIA „Lattelecom" nodrošina optisko tīklu pakalpojumus. Lūdzam attēlot tos 1.sējumā p. 2.5.5. Telekomunikācijas. 2. SIA „Lattelecom" nav iebildumu pret III sējuma p.3.3.5. „Aizsargjoslas" redakciju. Nosakot apgrūtinājumus zemes gabaliem un attēlojot tos zemes robežu plānos un detālplānojumos, lūdzu, saņemt precīzu informāciju SIA	Papildināts Paskaidrojuma raksts.

			„Lattelecom" Reģionālā biznesa attīstības daļas, Tīklu informācijas un uzraudzības nodaļas Rīgas līniju inspektoru grupas līniju uzraudzības inženieres Larisas Kuprijanovas, tālr.67054407. 3. Lūdzam papildināt Teritorijas plānojuma grafisko daļu ar tematisko karti „Elektronisko sakaru tīkla shēma", shematiski uzrādot esošos piekļuves mezglus, kabeļu kanalizāciju, gruntī guldītos maģistrālos un starp stacijas optiskos kabeļus. Ja tiek vai tiks plānota Siguldas novada teritorijas infrastruktūras attīstība, ņemot vērā elektronisko sakaru pakalpojumu pieejamību un nepieciešamību, SIA „Lattelecom" ir vienmēr gatavs piedāvāt savu līdzdalību šo projektu realizācijas apspriešanā un izvērtēšanā. Par Siguldas novada attīstības plānā iekļauto jauno dzīvojamo māju un uzņēmējdarbības objektu celtniecību lūdzam Jūs sazināties ar SIA „Lattelecom" Komercsabiedrības objektu celtniecību lūdzam Jūs sazināties ar SIA „Lattelecom" Komercdienesta Reģionālā biznesa attīstības daļas Līniju risinājumu attīstības sektora vadītāju Jāni Zemnieku, tālr.67055647, e-pasts: janis.zemnieks@lattelecom.lv. Tāpat, kā vienu no iespējamiem risinājumiem, lai īstenotu infrastruktūras attīstības pasākumus, iesakām izvērtēt iespējas piesaistīt Eiropas Savienības struktūrfondu finansējumu.	
11.	Valsts ugunsdzēsības un glābšanas dienests	26.03.2012.	Informējam, ka teritorijas plānojums (tekstuālā un grafiskā daļa) nesatur informāciju, kas minēta teritorijas plānojuma izstrādei". Ņemot vērā augstāk minēto, Siguldas novada teritorijas plānojuma 2012.-2024.gadam 1.redakciju nepieciešams papildināt ar nosacījumiem ugunsdrošības un civilās aizsardzības jomā.	Nosūtīta 30.03.2012. SIA „Metrum" vēstule Nr.402/a/10-2012 ar paskaidrojumiem un lūgumu sniegt atkārtoti atzinumu.
		10.05.2012. (reģistrēts SIA „Metrum")	Valsts ugunsdzēsības un glābšanas dienesta Rīgas reģiona pārvalde (turpmāk – Pārvalde) izskatīja Jūsu iesniegumu ar lūgumu izsniegt atzinumu par Siguldas novada teritorijas plānojumu 2012.-2024.gadam (1.redakcija). ņemot vērā iesniegumā norādīto papildus informāciju par centralizētās ūdensapgādes sistēmas ar ugunsdzēsības hidrantiem izbūvi (administratībās teritorijas nodrošināšanai ar ārējo ugunsdzēsības ūdensapgādē), Pārvalde neiebilst Siguldas novada teritorijas plānojuma tālākai virzībai.	-
12.	Valsts zemes dienests	26.03.2012.	Valsts zemes dienests (turpmāk - Dienests), izskatot 2012.gada 5.martā saņemto	

			Siguldas novada teritorijas plānojuma 2012.-2024.gadiem 1.redakciju, informē, ka izstrādātais plānojums neatbilst Dienesta nosacījumiem: 5.punktam - apgrūtināto teritoriju (tai skaitā aizsargjoslu) robežas grafiski attēlot kā daudzstūrus, kas saistīti ar Ministru kabineta 2011.gada 4.oktobra noteikumos Nr.754 „Apgrūtināto teritoriju informācijas sistēmas izveides, uzturēšanas un informācijas aprites kārtība" (turpmāk - ATIS noteikumi) 2.pielikumā noteikto klasifikācijas kodu. 5.2.punktam - *ArcMap* vidē plānojumā apgrūtinātās teritorijas nepieciešams attēlot tā, lai katra plānojumā attēlotā apgrūtinātā teritorija būtu izvietota informācijas slānī, kura nosaukumu veido atbilstoši ATIS noteikumu 2.pielikumam, vai arī, lai katrai attēlotajai apgrūtinātajai teritorijai būtu piesaistīts klasifikācijas kods atbilstoši ATIS noteikumu 2.pielikumam. Vienlaikus konstatēts: 1. daļa grafisko vektordatu neatbilst koordinātu sistēmai LKS-92; 2. atsevišķām aizsargjoslām piesaistīti vairāki apgrūtināto teritoriju klasifikācijas kodi. Norādām, ka dienesta uzdevumos neietilpst noteikto aizsargjoslu lielumu (platības) un apgrūtināto teritoriju klasifikācijas kodu atbilstības pārbaude. Atbilstoši Ministru kabineta 2009.gada 6.oktobra noteikumiem Nr.1148 „Vietējās pašvaldības teritorijas plānošanas noteikumi", apstiprinātu vietējās pašvaldības teritorijas plānojuma eksemplāru kā iesietu dokumentu, pievienojot pašvaldības lēmuma par teritorijas plānojuma apstiprināšanu kopiju, informāciju par pašvaldības lēmuma publicēšanu laikrakstā „Latvijas Vēstnesis", kā arī teritorijas plānojuma grafiskos materiālus, kuros attēlota teritorijas plānotā (atļautā) izmantošana un aizsargjoslas (vektordatu formā LKS-92 koordinātu sistēmā) uz elektroniskā datu nesēja, pašvaldība iesniedz atbilstošajā Dienesta teritoriālajā struktūrvienībā divu nedēļu laikā pēc vietējās pašvaldības teritorijas plānojuma spēkā stāšanās.	Izvērtējot plānojumu nav ņemti vērā iesniegtie jaunie dati (tehniska neprecizitāte izvērtējot plānojuma materiālus).
13.	Lauku atbalsta dienesta Lielrīgas reģionālā	21.03.2012./ 26.03.2012.	Pārvalde paziņo, ka ar Meliorācijas likuma spēkā stāšanos 2010.gada 25.janvārī, un meliorācijas kadastra informācijas nodošanu VSIA „Zemkopības ministras	Funkcijas pārņēmusi VSIA „Zemkopības ministrijas nekustamie

	lauksaimniecības pārvalde/ VSIA „Zemkopības ministrijas nekustamie īpašumi”		nekustamie īpašumi” rīcībā, Pārvalde nesniedz šādu informāciju un pārsūta vēstuli VSIA „Zemkopības ministrijas nekustamie īpašumi”.	īpašumi” (skatīt 14.punktu).
			Zemgales reģiona meliorācijas nodaļa ir iepazinusies ar pieejamo informāciju par Siguldas novada teritorijas plānojumu. Saskatījām vairākas nepilnības plānošanas dokumentā:	
			1. Teritorijas plānojuma 138.punktā jāprecizē tehnisko nosacījumu izsniegšanas kārtība, ievērojot 2010.gada 14.janvāra Meliorācijas likuma 4.pantu.	Papildināts TIAN 138.punkts; precizēts 444.8 punkts.
			2. Teritorijas plānojuma terminos jānorāda „ekspluatācijas aizsargjosla gar ūdensnotekām”, ievērojot 2003.gada 13.maija MK noteikumi Nr.258 „Noteikumi par ekspluatācijas aizsargjoslu ap meliorācijas būvēm un ierīcēm noteikšanas metodiku lauksaimniecībā izmantojamās zemēs un meža zemēs”.	Teritorijas plānojuma sadaļā „Lietotie termini” netiek ietverti termini, kuri ir skaidroti citos normatīvajos aktos. Ekspluatācijas aizsargjoslas gar valsts un koplietošanas meliorācijas būvēm un ierīcēm noteiktas TIAN 123.6. punktā.
			3. Grafiskajā daļā ir attēlotas ekspluatācijas aizsargjoslas gar valsts nozīmes ūdensnotekām, bet nav atzīmētas ekspluatācijas aizsargjoslas gar koplietošanas ūdensnotekām lauksaimniecībā izmantojamās un meža zemēs.	Precizēta grafiskā daļa saskaņā ar pieejamajiem datiem par koplietošanas ūdensnotekām lauksaimniecībā izmantojamās un meža zemēs.
			Valsts SIA „Zemkopības ministrijas nekustamie īpašumi” Zemgales reģiona meliorācijas nodaļa sniedz negatīvu atzinumu Siguldas novada teritorijas plānojuma 2012.-2024.gadam 1.redakcijai un lūdz veikt labojumus.	
14.	VAS „Latvijas Valsts meži”	19.04.2012.	1. Paskaidrojuma raksta I sējumā 147.lpp. tabulā 6.kolonnā, kur norādīta Siguldas novada teritorijas plānojuma 2012.-2024.gadam (1.redakcija) atļautā izmantošana mežu teritorijām sadaļā „Papildizmantošana” ierosinām iekļaut arī punktu „derīgo izrakteņu ieguve”, jo jau šobrīd valsts meža zemēs notiek gan kūdras, gan smilts, smilts – grants ieguve, kā arī šādas darības ir plānotas arī turpmāk. Saprotams, ka ieguves uzsākšana konkrētā teritorijā notiek saskaņā ar likumu „Par ietekmes uz vidi novērtējumu”, „Meža likumu” un normatīvo aktu prasībām derīgo izrakteņu ieguvē;	Derīgo izrakteņu ieguve ir atļauta visās novada teritorijās, ja tā nepieciešama atļautās būvniecības nodrošināšanai (ceļi, ēkas, infrastruktūra, dīķu ierīkošana). Rūpnieciska rakstura derīgo izrakteņu ieguve (platībās virs 5 ha), atļauta tikai noteiktajās „Derīgo izrakteņu ieguves teritorijās”.
			2. Paskaidrojuma raksta I sējumā 158.lpp. tabulā 6.kolonnā, kur norārīta Siguldas novada teritorijas plānojuma 2012.-2024.gadam (1.redakcija) atļautā izmantošana (6.kolonna) sadaļā „Derīgo izrakteņu teritoriju un karjeru	Papildināts.

			rekultivācija" otro punktu papildināt ar iespējamo rekultivācijas veidu – lauksaimniecība, izstrādātās purvu platības izmantot ilggadējo stādījumu ierīkošanai – liellogu dzērveņu, melleņu, brūkleņu audzēšanai;	
			3. Paskaidrojuma raksta III sējumā 44.lpp. 279.punktu ierosinām papildināt ar punktu 279.2.3. „Derīgo izrakteņu ieguve" atbilstoši normatīvo aktu prasībām, ja tā nav pretrunā ar vides aizsardzības prasībām";	Skat. iepriekšējo komentāru par derīgo izrakteņu ieguvi novada teritorijā.
			4. Paskaidrojuma raksta III sējumā 75.lpp. punktos 385.1.1. un 385.1.2. lietots termins „karjers" – vēlams termina definīciju izskaidrot vai no 384.punktā vai pie terminu skaidrojumiem. Plānojuma kontekstā sparotams, ka vārds „karjers" ietver gan smilts, smilts - grants, gan arī kūdras ieguvi. Kūdras ieguvē parasti izmanto terminu „kūdras ieguves lauki" (plānojumā lietots arī 386.5.punktā). Rekomendējam lietot terminus, kas ir izskaidroti ar definīciju, piemēram, 384.punktā minēto terminu „derīgo izrakteņu ieguves teritorija;	Precizēts TIAN 385.punkts.
			5. Paskaidrojuma raksta III sējumā lūdzam aktualizēt tekstu atbilstoši normatīvo aktu izmaiņām punktā 386.2. – šobrīd spēkā ir 06.09.2011. MK noteikumi Nr.696 „Zemes dzīļu izmantošanas licenču un bieži sastopamo derīgo izrakteņu ieguves atļauju izsniegšanas kārtība";	Precizēts TIAN 386.2.punkts.
			6. Paskaidrojuma raksta III sējumā lūdzam aktualizēt tekstu atbilstoši normatīvo aktu izmaiņām punktā 386.3. – likuma „Par ietekmes uz vidi novērtējumu" 1.pielikumā noteikts, ka ietekmes uz vidi novērtējums jāveic projektiem, kas paredz derīgo izrakteņu ieguvi 25 hektāru vai lielākā platībā vai kūdras ieguvi 150 hektāru vai lielākā platībā;	Precizēts TIAN 386.3.punkts.
			7. Paskaidrojuma raksta III sējumā lūdzam aktualizēt tekstu atbilstoši normatībo aktu izmaiņām punktā 386.4. – sākotnējais ietekmes uz vidi izvērtējums nepieciešams projektiem, kas paredz derīgo izrakteņu ieguvi piecu hektāru vai lielākā platībā vai kūdras ieguvi 25 hektāru vai lielākā platībā;	Precizēts TIAN punkts 386.4..
			8. Paskaidrojuma raksta III sējumā lūdzam aktualizēt tekstu atbilstoši normatīvo aktu izmaiņām punktā 386.5. – jānomaina termins „tehniskā pase" uz „atradnes pase", kā arī „jāsaņem ieguves licence normatīvajos aktos noteiktā kārtībā";	Precizēts TIAN punkts 386.5..
			9. Paskaidrojuma raksta III sējumā lūdzam papildināt 387.2.punktu ar	Precizēts TIAN punkts 387.2.

			rekultivācijas veidu – lauksaimniecība, izstrādātās purvu platības izmantot ilggadīgo stādījumu ierīkošanai – liellogu dzērveņu, melleņu, brūkleņu audzēšanai;	
			10. Vides pārskata projektā 47.lpp. tabulā pēdējā rindā – „plānotās saimnieciskās darbības – derīgo izrakteņu ieguve" norādīts, ka pirms jaunu karjeru izstrādes nepieciešams izstrādāt detālplānojumu. Ierosinā mainīt tekstu uz „Pirms jaunu karjeru izstrādes, derīgo izrakteņu iegudes sabalansēšanai ar dabas aizsardzības interesēm, pašvaldība, izvērtējot ģeoloģiskās un hidroloģiskās izpētes, ietekmes uz vidi novērtējuma procedūras rezultātu pieņem lēmumu, vai paredzētajai darbībai nepieciesams izstrādāt detālplānojumu". Derīgo izrakteņu ieguves procesā zemes dzīļu izmantošanas un ietekmes uz vidi novērtējuma normatīvie akti ļoti sīki nosaka potenciālās darbības izvērtēšanas soļus, ietekmju novērtēšanu gan attiecībā uz dabas vērtībām, gan iedzīvotājie u.c. faktoriem. Uzskatām, ka šajā jomā gan sākotnējais ietekmes uz vidi izvērtējums (kuru var piemērot jebkurai ieguves darbībai jebkurā apjomā), gan ietekmes uz vidi izvērtējums sniedz pietiekami vispusīgu un detālu informāciju par paredzēto darbību, šīm darbībām tiek atsevišķi izstrādāts ieguves projekts, kas ir jāsaskaņo ar pašvaldību, tādēļ detālplānojums nav obligāti nepieciešams. Protams, pašvaldība, izvērtējot katru konkrēto gadījumu (it īpaši tas attiecas uz dolomīts ieguvi) var pieņemt lēmumu piemērot detālplānojumu, taču šādu prasību nebūtu lietderīdi noteikt visām derīgo izrakteņu ieguves vietām. Arī vides pārskata projekta 43.lpp. sadaļā „Derīgo izrakteņu ieguves teritorijas" priekšpēdējā rindkopā ir norādīts, ka pašvaldība var pieprasīt konkrētai teritorijai izstrādāt detālplānojumu;	Precizēts Vides pārskats.
			11. Vides pārskata projektā 60.lpp. – aktualizēt 8) punktu atbilstoši likumdošanas izmaiņām (sākotnējais ietekmes uz vidi izvērtējums nepieciešams projektiem, kas paredz derīgo izrakteņu ieguvi piecu hektāru vai lielākā platībā vai kūdras ieguvi 25 hektāru vai lielākā platībā);	Precizēts Vides pārskats.
			12. Izstrādājot plānojumā noteiktos lokālos ainavu plānus, vietās, kur tie skar LVM valdījumā esošās zemes, plāna izstrādē pieaicināt LVM speciālistu. Atzinuma saņemšanai par plānojuma galīgo redakciju lūdzam iesneigt plānojuma grafisko daļu vektoru datu formātā;	Papildināts TIAN 406.5.punkts.

			13. Siguldas novada teritorijas plānojumā 2012.-2024.gadam, sadaļā „Derīgo izrakteņu ieguves teritorijas", iekļaut Rinkas purva kūdras atradni (kūdras fonda Nr.1888), saskaņā ar pielikumā pievienoto pielikumu. Pamatojoties uz iepriekšminēto, LVM sniedz pozitīvu atzinumu par izstrādāto teritorijas plānojuma redakciju, pie nosacījuma, ja LVL izteiktie iebildumi un precizējumi tiek iekļauti plānojuma redakcijā. Vienlaicīgi lūdzam, izstrādājot pašvaldības teritorijas plānojumu, regulāri informēt atbildīgo pārstāvi par teritorijas plānojuma izstrādes gaitu un tā sabiedrisko apspriešanas norises vietu un laiku (Anita Luca, e-pasta adrese a_luca@lvm.lv).	Papildināts Paskaidrojuma raksts.
15.	Valsts meža dienesta Rīgas reģionālā virsmežniecība	16.04.2012.	Pārlasot plānojuma dokumentus, konstatēts: Teritorijas izmantošanas un apbūves noteikumi. III sējums a) 91.punktā iekļauta informācija par normatīvajiem aktiem, kuri regulē apsaimniekošanas un aizsardzības noteikumus Gaujas Nacionālajā parkā. Šie normatīvie akti ir zaudējuši spēku; b) saskaņā ar šo noteikumu 122.3.1. un MK noteikumiem Nr.63 „meža aizsargjoslu ap pilsētām noteikšanas metodika" 4.punktu, nosakot meža aizsargjoslu ap Siguldu, aicinām informēt Rīgas reģionālo virsmežniecību Meža valsts reģistra datu bāzes uzturēšanai; c) saskaņā ar šo noteikumu 140.punkta pirmo daļu – „privāto, pašvaldības un valsts mežu izmantošanas un apsaimniekošanas juridiskais pamats ir meža apsaimniekošanas plāns...", apgalvojums, kurš neatbilst spēkā esošai likumdošanai. Saskaņā ar „Meža likumu" meža apsaimniekošanu un aizsardzību reglamentē „Meža likums" un ar to saistītie normatīvie akti; d) 145.punktā aicinām nenorādīt konkrētos normatīvos aktus, jo tie ir zaudējuši spēku vai tuvāko mēnešu laikā tiks grozīti, vai arī tiks nomainīti ar citiem noteikumiem. Novēršot augstāk minētās piezīmes, Rīgas reģionālajai virsmežniecībai nav iebildumi plānojuma realizēšanā. Izvērtējot Vides pārskata projektu, Rīgas reģionālai virsmežniecībai nav iebildumi.	Precizēts. Pieņemts zināšanai. Precizēts TIAN 140.punkts. Precizēts.
16.	SIA „Latvijas Mobilais Telefons"	30.03.2012.	Informējam, ka „Latvijas Mobilais Telefons" SIA 2011.gada 09.februāra vēstulē Nr.193/ZN sniedza nosacījumus Siguldas novada teritorijas plānojuma 2012.-	Nosūtīta 04.04.2012. SIA „Metrum" vēstule Nr.425/a/10-2012 ar

			2024.gadam izstrādei. Ierosinām precizēt Siguldas novada teritorijas plānojuma 2012.-2024.gadam Paskaidrojuma raksta un Teritorijas izmantošanas un apbūves noteikumu 1.redakcijas attiecīgās sadaļas (objektu izvietojums, aizsargjoslas), atbilstoši minētajā vēstulē sniegtajiem nosacījumiem. Lai nodrošinātu Elektronisko sakaru likumā noteikto – nodrošināt publisko elektronisko sakaru tīkla darbību un elektronisko sakaru pakalpojumu sniegšanu, un Teritorijas attīstības plānošanas likumā (spēkā esošs no 01.12.2011.) noteikto – inženierkomunikāciju tīklus un objektus atļauts ierīkot jebkurā vietējās pašvaldības teritorijas plānojumā noteiktajā funkcionālajām zonām, ierosinām, precizēt un papildināt Siguldas novada teritorijas plānojuma 2012.-2024.gadam 1.redakcijas attiecīgās sadaļas un noteikt, ka inženiertehniskās apgādes objektus, tīklus un citas būves, var izvietot un ekspluatēt arī mežos (M), lauku zemēs (L), publiskās apbūves teritorijās (P), ražošanas apbūves teritorijās (R) un tehniskās apbūves teritorijās. Vienlaicīgi ierosinām pārskatīt un precizēt Teritorijas izmantošanas un apbūves noteikumu sadaļu – Būvtiesību īstenošanas kārtība, sadaļā norādītās atsauces neatbilst spēkā esošajiem normatīvajiem aktiem (piemēram, gadījumi, kad nav nepieciešama būvprojekta izstrāde).	paskaidrojumiem un lūgumu sniegt atkārtoti atzinumu.
			Sakarā ar Jūsu 04.04.2012. vēstulē Nr.425/a/10-2012 sniegto informāciju par precizēto par precizēto Siguldas novada teritorijas plānojuma 2012.-2024.gadam 1.redakcijas nodošanu sabiedriskai apspriešanai un atzinumu saņemšanai, informējam, ka „Latvijas Mobilais Telefons" SIA ir iepazinies ar mājas lapā www.metrum.lv sniegto informāciju par precizēto Siguldas novada teritorijas plānojumu. Izskatot Jūsu vēstulē sniegto informāciju un Siguldas novada teritorijas plānojuma 2012.-2024.gadam precizētajā 1.redakcijā sniegto terminu „palīgizmantošana" un „papildizmantošana" skaidrojumus, ierosinām atkārtoti izvērtēt „Latvijas Mobilais Telefons" SIA 2012.fada 28.marta vēstulē sniegto ierosinājumu – lai nodrošinātu Elektronisko sakaru likumā noteikti – nodrošināt publisko elektronisko sakaru tīkla darbību un elektronisko sakaru pakalpojumu sniegšanu, un Teritorijas attīstības plānošanas likumā (spēkā esošs no 01.12.2011.) noteikto – inženierkomunikāciju tīklus un objektus atļauts ierīkot jebkurā vietējās pašvaldības teritorijas plānojumā noteiktajā funkcionālajā zonā, precizēt un papildināt Siguldas novada teritorijas plānojuma 2012.-2024.gadam 1.redakcijas attiecīgās sadaļas un noteikt, ka	Ir jau noteikts TIAN 94.5.punktā.

			inženiertehniskās apgādes objektus, tīklus un citas būves, var izvietot un ekspluatēt arī mežos (M), lauku zemēs (L), publiskās apbūves teritorijās (P), ražošanas apbūves teritorijās (R) un tehniskās apbūves teritorijās.	
17.	SAI „Bite Latvija”	13.04.2012.	Kopumā SIA „BITE Latvija” nav iebildumu pret Siguldas novada teritorijas plānojuma 2012.-2024.gadam 1.redakciju.	-
18.	SIA „Tele 2”	Nav saņemts	-	-
19.	SIA „Saltavots”	Nav saņemts	-	-
20.	SIA „Wesemann - Sigulda”	02.04.2012.	SIA „Wesemann – Sigulda” informē, ka sakarā ar to, ka SIA „Wesemann – Sigulda” nav izvirzījusi nosacījumus Siguldas novada teritorijas plānojuma 2012.-2024.gadam 1.redakcijas izstrādāšanai, tai nav principiālu iebildumu par izstrādātās Siguldas novada teritorijas plānojuma 2012.-2024.gadam 1.redakciju tās tālākai apstiprināšanai.	-
21.	Mālpils novada dome	30.03.2012.	Mālpils novada domei nav iebildumu par sagatavoto un izstrādāto Siguldas novada teritorijas plānojuma 2012.-2024.gadam 1.redakciju teritorijā, kas robežojas ar Mālpils novadu.	-
22.	Līgatnes novada dome	23.04.2012.	Līgatnes novada dome ir iepazinusies ar Siguldas novada mājas lapā www.sigulda.lv ievietoto informāciju un informē, ka Līgatnes novada domei nav iebildumu pret teritorijas plānojuma 1.redakciju.	-
23.	Inčukalna novada dome	Nav saņemts	-	-
24.	Krimuldas novada dome	Nav saņemts	-	-
25.	Amatas novada dome	Nav saņemts	-	-
26.	Ropažu novada dome	23.04.2012.	Ropažu novada dome lūdz precizēt plānoto izmantošanas veidu, vietā kur paredzēts lokālplānojums. Spēkā esošajā Allažu pagasta teritorijas plānojumā teritorija gar novada robežu ir – labiekārtota parku teritorija (Dpa) un netālu esoša ir darījumu objektu apbūves teritorija (PD). Šo teritoriju paredzot attīstībai kā darījumu teritoriju, ja netiek precizēts kāda veida darbība tiks paredzēta teritorijas plānojumā, gar Ropažu novada robežu, iekļaut aizsargjoslu, pieņemot, ka teritorijā var būt izveidota darbība, kurai nepieciešams ietekmes uz vidi novērtējumus.	Atbilstoši nekustamā īpašuma īpašnieku iesniegumam gala redakcijā precizēta atļautā izmantošana nosakot „Lauku zemes” un „Meža teritorijas”, izvirzot kā obligātu prasību izstrādāt teritorijas detālplānojumu.

* Atzinumu par izstrādāto Saulkrastu novada teritorijas plānojuma 2012.-2024.gadam 1.redakciju nav sniegusi SIA „Tele 2”, SIA „Saltavots”, Inčukalna novada dome, Krimuldas novada dome un Amatas novada dome. Saskaņā ar 06.10.2009. MK noteikumu Nr.1148 „Vietējās pašvaldības teritorijas plānošanas noteikumi” 15.punktu, jāuzskata, ka Saulkrastu novada teritorijā nav publisko interešu, kuras aizstāv minētās institūcijas un uzņēmumi.

** Saskaņā ar Siguldas novada domes 26.01.2011. apstiprinātā darba uzdevuma 5.punktu teritorijas plānojuma izstrādei, VSIA „Latvijas Vides, ģeoloģijas un meteoroloģijas centrs" ir iekļauts to institūciju sarakstā, kam pieprasāmi nosacījumi un atzinumi teritorijas plānojuma izstrādei. Ņemot vērā 06.10.2009. MK noteikumu Nr.1148 „Vietējās pašvaldības teritorijas plānošanas noteikumi" 13.punktu un 17.02.2011. VSIA „Latvijas Vides, ģeoloģijas un meteoroloģijas centrs" vēstuli Nr.4-3/241, kur noteikts, ka minētā institūcija vairs nav to insitūtciju starpā, no kurām būtu jāpieprasa informācija un/vai nosacījumi teritorijas plānojuma vai to grozījumu izstrādei, Siguldas novada dome nav pieprasījusi atzinumu par izstrādāto Siguldas novada teritorijas plānojuma 2012.-2024.gadam 1.redakciju.

*** Ņemot vērā, ka Lauku atbalsta dienesta Lielrīgas reģionālā lauksaimniecības pārvaldes funkcijas ir pārņēmusi VSIA „Zemkopības ministrijas nekustamie īpašumi", tabulā norādīts kā viens saņemtais atzinums.

6. Teritorijas plānojuma izstrādes materiāli pēc galīgās redakcijas izstrādes

6.1. Oficiālie paziņojumi masu saziņas līdzekļos

6.1.1. Paziņojums laikrakstā „Siguldas Novada Ziņas” par iespēju iepazīties un sniegt atsauksmes par teritorijas plānojuma galīgo redakciju (2012.gada jūnijs)

2 AKTUALITĀTES — Siguldas Novada Ziņas — 2012.gada 28.jūnijs

Līdz 8.jūlijam apliecinājumus par pilnvaru izsniegšanu nepilngadīgo bērnu vecākiem veiks Siguldas novada Bāriņtiesa

Siguldas novada pašvaldība saņēmusi Tieslietu ministrijas informāciju, ka Rīgas apgabaltiesas zvērināts notārs Lūcija Kreile ir beigusi savu amata darbību, līdz ar to līdz 8.jūlijam Siguldā nav pieejami notāra pakalpojumi. Pateicoties Siguldas novada Domes iniciatīvai, līdz 8.jūlijam apliecinājumus par pilnvaru izsniegšanu veiks Siguldas novada Bāriņtiesa, jo Bāriņtiesu likuma 2.panta otrā daļa nosaka, ka novados, kuros nav teritoriālo vienību, novadu pagastos un novadu pilsētās bāriņtiesa Civillikumā noteiktajos gadījumos izdara apliecinājumus, ja šajos novados, novadu pagastos un novadu pilsētās nav notāra.

Siguldas novada Bāriņtiesa novada iedzīvotājiem, iepriekš piesakoties, veiks Bāriņtiesu likumā noteiktos apliecinājumus:

- Siguldas pagastā pirmdienās no plkst.8.00 līdz 13.00 un ceturtdienās no plkst.14.00 līdz 18.00, tālr.29162478;
- Mores pagastā pirmdienās no plkst.14.00 līdz 18.00, tālr.64147253;
- Allažu pagastā pirmdienās no plkst.15.00 līdz 17.30, tālr.67970260.

Plānots, ka no 9.jūlija Siguldā, Krišjāņa Valdemāra ielā 1A, praksi uzsāks zvērināta notāre Inga Dreimane.

Lai rosinātu vienlīdzīgu attieksmi pret visiem vienas administratīvās teritorijas iedzīvotājiem, Siguldas novada Domes priekšsēdētājs Uģis Mitrevics 21.jūnijā nosūtījis vēstuli Tieslietu ministrijai ar lūgumu vērst uzmanību uz valsts nodevu un atlīdzības atšķirību normatīvajos aktos par līdzīgu notariālo darbību. Šobrīd apliecinājumu par pilnvaru izsniegšanu izmaksas atšķiras – ja to veic notārs, tad apliecinājuma izmaksas ir vairāk nekā 10 lati, atkarībā no pilnvaras veida, savukārt, pasūtot darījuma apliecināšanu bāriņtiesās, pilnvaras izmaksas ir 5 lati.

„Uzskatu, ka nav godīgi par vienu un to pašu pakalpojumu – pilnvarojumu nepilngadīgam bērnam izbraukt no valsts bez vecākiem – dažādās novada vietās deklarētām ģimenēm pieprasīt dažādu samaksu. Šajā gadījumā, piemēram, Siguldas pilsētas teritorijā deklarēto bērnu vecākiem, apliecinājums pie notāra par pilnvaras izsniegšanu ir maksājis vismaz divas reizes vairāk, nekā pagastu iedzīvotājiem bāriņtiesās, jo normatīvie akti visā valstī aizliedz vietās, kur ir notāri, šādas pilnvaras apliecināt bāriņtiesās. Šī absurdā iemesla dēļ aicinu Tieslietu ministriju pievērst uzmanību normatīvajiem aktiem, lai ieviestu vienlīdzīgu samaksu apliecinājumiem par pilnvaru izsniegšanu,” nosūtītās vēstules aktualitāti skaidro U.Mitrevics. Priekšsēdētājs ir nosūtījis vēstuli Tieslietu ministrijai, aicinot veikt izmaiņas normatīvajos aktos, novēršot nevienlīdzību starp bērnu vecākiem, kuri deklarējušies vienas administratīvās teritorijas ietvaros.

Siguldas novada Pašvaldības policija saņem otru automašīnu

Siguldas novada pašvaldība ir iegādājusies otru automašīnu Volkswagen Caddy, kuru no 7.jūnija izmanto Pašvaldības policija savu dienesta pienākumu pildīšanai.

„Šī automašīna ir nozīmīgs ieguvums gan Siguldas novada Pašvaldības policijai, gan novada iedzīvotājiem. Tagad tiešo pienākumu pildīšanai Pašvaldības policija ir nodrošināta ar otru operatīvo transportlīdzekli, kam, piedaloties ceļu satiksmē, ir zināmas priekšrocības, lai palīdzību grūtībās nonākušajiem spētu sniegt pēc iespējas ātrāk. Ar jaunā transportlīdzekļa iegādi tiek aizstāts transportlīdzeklis, kas savu laiku jau nokalpojis. Tagad Pašvaldības policijas rīcībā ir divas Volkswagen Caddy automašīnas un divi velosipēdi,” sacīja Pašvaldības policijas priekšnieks Māris Garjānis.

Jaunais policijas transportlīdzeklis ir aprīkots ar speciālu krāsojumu, aprīkojumu un izolatoru, kas pielāgots aizturēto personu pārvadāšanai.

Atgādinām, ka, konstatējot jebkādu pārkāpumu, lūdzam nekavējoties ziņot Pašvaldības policijai pa diennakts dežūras tālruni 26160288.

Pašvaldības policija izveido velopatruļu

Siguldas novada Pašvaldības policija ir izveidojusi plānoto velopatruļu – iegādājusies un speciāli aprīkojusi divus velosipēdus, ar kuriem darbinieki no 12.jūnija veic patrulēšanu pilsētas teritorijā.

„Velopatruļa tika izveidota, lai nokļūtu vietās, kur ar transportlīdzekli piekļūt nav iespējams, lai veicinātu preventīvo darbu administratīvo pārkāpumu novēršanā, tajā skaitā uzlabotu saistošo noteikumu kontroli, lai novērstu pārkāpumus, kas kļūst aktuālāki, iestājoties vasaras sezonai,” stāsta Pašvaldības policijas priekšnieks M.Garjānis.

Uzsākta ar latvāni invadēto teritoriju apsekošana un īpašnieku sodīšana

Siguldas novada pašvaldība aicina zemju īpašniekus, kuru teritorijas invadētas ar latvāni (Heracleum sosnowskyi Manden), veikt latvāņu izplatības ierobežošanas pasākumus, nepieļaujot latvāņu izziedēšanu, sēklu nogatavošanos un to tālāku izplatību.

Šobrīd Siguldas novadā ar latvāni invadēta vairāk nekā 600 ha liela platība. Tikai kopīgiem spēkiem ir iespējams apturēt latvāņa tālāku izplatīšanos, izmantojot kādu no latvāņu izplatības ierobežošanas metodēm – mehānisko, ķīmisko, bioloģisko vai arī kombinēto metodi.

Latvāņa izplatības ierobežošanas plānā 2011.–2013.gadam, kas apstiprināts ar Siguldas novada Domes 2011.gada 23.marta lēmumu, iekļautas 38 zemes vienības, kurās 2012.gadā plānots veikt latvāņa izplatības ierobežošanas pasākumus, pamatojoties uz Valsts augu aizsardzības dienesta sniegto informāciju, un piecas zemes vienības, kuras plānā iekļautas, jo 2011. gadā šajās teritorijās netika veikti latvāņu izplatības ierobežošanas pasākumi, Valsts augu aizsardzības dienests nesaņēma iesniegumu ar informāciju par to, ka 2012.gadā tiks veikti latvāņu ierobežošanas pasākumi. Pašvaldība šajās piecās teritorijās organizēs un koordinēs latvāņu izplatības ierobežošanas pasākumu veikšanu, zemes īpašnieka pienākums – apmaksāt pašvaldības piestādīto rēķinu par veiktajiem darbiem, kas saistīti ar latvāņu ierobežošanu.

Pašvaldības policija ir uzsākusi ar latvāni invadēto teritoriju apsekošanu. Ja konstatēts, ka nav veikti latvāņu izplatības ierobežošanas pasākumi, sākotnēji tiks nosūtīta brīdinājuma vēstule, kurā norādīts termiņš, kādā jāveic latvāņu izplatības ierobežošanas pasākumi. Ja arī pēc noteiktā termiņa latvāņu ierobežošana netiks veikta, tiks uzlikts administratīvais sods saskaņā ar Latvijas Administratīvo pārkāpumu kodeksa 51.2 pantu par invazīvo augu sugu izplatības ierobežošanas pasākumu neveikšanu – izteikts brīdinājums vai uzlikts naudas sods fiziskām personām no Ls 70 līdz 250, bet juridiskām personām – no Ls 200 līdz 1000.

Pagājušā gada vasarā Siguldas novadā stājušies spēkā saistošo noteikumu Nr.12 „Par atvieglojumu piemērošanu nekustamā īpašuma nodokļa maksātājiem Siguldas novadā” grozījumi. Noteikumi paredz, ka var piešķirt nekustamā īpašuma nodokļa atvieglojumu 90% apmērā no nekustamā īpašuma nodokļa summas par zemi fiziskām un juridiskām personām, kuru īpašumā vai tiesiskā valdījumā ir zeme, kas invadēta ar Sosnovska latvāni. Sīkāka informācija pieejama pie lauku attīstības speciālistes Inetas Eriksones, tālrunis 26341991, e-pasts ineta.eriksone@sigulda.lv.

Jauni šķirojamie konteineri Siguldā

Siguldā uzstādīti jauni zvanveida šķirojamie konteineri ar tilpumu 1 m³, kuru diametrs ir 1,5 m, augstums – 1,4 m. Uz konteineriem ir uzlīmes, kas informē, kas tajā šķirojams. Zaļas krāsas konteiners paredzēts stikla pudelēm un burkām, bet otrs plastmasai – PET pudelēm, plastmasas iepirkumu maisiņiem, plēvei, kā arī šampūna un citām līdzīgām plastmasas pudelēm. Par konteineru atrašanās vietām lasiet www.sigulda.lv.

SIA „Jumis” aicina ievērot kārtību un konteineros pildīt tikai tiem paredzētās lietas.

Bezmaksas seminārs par ārstniecības augiem

Meža konsultāciju pakalpojumu centrs sadarbībā ar Siguldas novada pašvaldību Valsts Lauku tīkla ietvaros organizē bezmaksas izglītojošos seminārus par meža nekoksnes resursiem. Šoreiz programmā iepazīšanās ar ārstniecības augiem. Semināru pirmā daļa notiks telpās, kur ārstniecības augu zinātāja Zeltīte Kaviere raksturos populārākos augus, pastāstīs par drogu, tēju, augu sulu, uzlējumu, sīrupu, izvilkumu, tinktūru gatavošanu un pielietošanu.

Otrajā daļā – praktiskās nodarbības. Augu ievākšana, atpazīšana un iespējamā izmantošana.

Semināri notiks: 3.jūlijā plkst.10.00 Allažu pagasta pārvaldē, Birzes ielā 4, otrā daļa – pie Linezera; kā arī 10.jūlijā plkst.10.00 Jūdažu Sabiedriskajā centrā, Jūdažos, 2.daļa – pie Teiļupītes un Zušu sēravota. Pieteikšanās iespējas: www.laukutikls.lv sadaļā „Izmanto iespēju!” → „Piesakies bezmaksas izglītojošiem semināriem” vai pa tālr.26341991 (Ineta Eriksone) un 22019358 (Rita Daščiora).

Pašvaldība atbalstīs kopienas „Cerību sēta” izveidi Siguldas novadā

Jūnija sākumā Siguldas novada Domes priekšsēdētājs Uģis Mitrevics tikās ar Norvēģijas Tirdzniecības kameras (*Norvegian Chamber of Commerce in Latvia*) pārstāvjiem, lai vienotos par nodomu protokola parakstīšanu par kopienas „Cerību sēta” projekta tālāko attīstības gaitu.

Norvēģijas Tirdzniecības kameras pārstāvjus sagaidīja Domes priekšsēdētājs, kurš iepazīstināja klātesošos ar Siguldas novadu un tā vērtībām – kultūrvēsturisko mantojumu, sporta aktivitātēm, skaisto dabu un novada iedzīvotājiem, kuri ir lielākā pašvaldības vērtība. U.Mitrevics uzsvēra, ka pašvaldība iespēju robežās atbalstīs šī sociālā projekta realizāciju. Viņš pauda atbalstu Norvēģijas Tirdzniecības kameras pārstāvju izklāstam par iespējamo sadarbības modeli un atzīmēja, ka nākamajā tikšanās reizē tiks parakstīts nodomu protokols par projekta attīstību, kurā tiks iezīmētas projektā iesaistīto pušu atbildības sfēras.

Šobrīd notiek aktīvs darbs pie kopienas „Cerību sēta” izveides. Pateicoties Zviedrijas NTI, Siguldas un Latvijas uzņēmēju, kā arī ziedotāju savāktajiem ziedojumiem, tiek izstrādāts ceļu tehniskais projekts. Vēlāk tiks izbūvēts piebraucamais ceļš un objektam pievilkta elektrība. Sākotnēji tiks sakārtota infrastruktūra, un tad turpināts darbs pie ēku būvniecības.

Jau ziņots, ka pirms gada bērnu un jauniešu ar invaliditāti biedrība „Cerību spārni” parakstīja līgumu ar Vētru ģimeni par zemes dāvinājumu, uz kuras tiks veidota kopiena „Cerību sēta” – tajā dzīvos un strādās jaunieši ar garīga rakstura traucējumiem. Savukārt 2011.gada septembrī tika organizēts labdarības koncerts ziedojumu vākšanai „Cerību sēta” projekta izveidei.

Plašāku informāciju meklējiet Siguldas novada pašvaldības informatīvajā vietnē www.sigulda.lv.

Paziņojums par Siguldas novada Teritorijas plānojuma 2012.–2024.gadam galīgo redakciju

Siguldas novada pašvaldība informē, ka saskaņā ar 2012.gada 6.jūnija lēmumu „Par Siguldas novada Teritorijas plānojuma 2012.–2024.gadam 1.redakcijas pilnveidošanu” (protokols Nr.10, 8.§) ir pilnveidota Teritorijas plānojuma 1.redakcija atbilstoši institūciju atzinumiem un sabiedriskās apspriešanas rezultātiem un sagatavota Siguldas novada Teritorijas plānojuma 2012.–2024. gadam galīgā redakcija.

Pašvaldība pieņēmusi lēmumu par galīgās redakcijas apstiprināšanu (protokols Nr.11, 9.§). Ar Teritorijas plānojuma galīgo redakciju var iepazīties Siguldas novada pašvaldības pagastu pārvaldēs un Siguldas novada pašvaldības Būvvaldē, Zinātnes ielā 7, Siguldas pagasts, Siguldas novads, no 2012.gada 28.jūnija līdz 19.jūlijam katru darba dienu no plkst.8.30 līdz 13.00 un no 14.00 līdz 17.00.

Teritorijas plānojuma galīgās redakcijas materiāli pieejami arī Siguldas novada pašvaldības informatīvajā interneta vietnē www.sigulda.lv un SIA „Metrum” mājas lapā www.metrum.lv.

6.1.2. Paziņojums Siguldas novada mājas lapā www.sigulda.lv par iespēju iepazīties un sniegt atsauksmes par teritorijas plānojuma galīgo redakciju

2012-06-22

Paziņojums par Siguldas novada Teritorijas plānojuma 2012. – 2024.gadam galīgo redakciju

Siguldas novada pašvaldība informē, ka saskaņā ar 2012.gada 6.jūnija lēmumu „Par Siguldas novada Teritorijas plānojuma 2012. – 2024.gadam 1.redakcijas pilnveidošanu" (protokola Nr.10, 8.§) ir pilnveidota Teritorijas plānojuma 1.redakcija atbilstoši institūciju atzinumiem un sabiedriskās apspriešanas rezultātiem un sagatavota Siguldas novada Teritorijas plānojuma 2012. – 2024.gadam galīgā redakcija.

Pašvaldība pieņēmusi lēmumu par galīgās redakcijas apstiprināšanu. Ar Teritorijas plānojuma galīgo redakciju var iepazīties Siguldas novada pašvaldības pagastu pārvaldēs un Siguldas novada pašvaldības Būwaldē, Zinātnes ielā 7, Siguldas pagasts, Siguldas novads, no 2012.gada 28.jūnija līdz 19.jūlijam katru darba dienu no plkst.8.30 līdz 13.00 un no 14.00 – 17.00.

Teritorijas plānojuma galīgās redakcijas materiāli pieejami arī Siguldas novada pašvaldības mājas lapā www.sigulda.lv un SIA „Metrum" mājas lapā www.metrum.lv.

© www.sigulda.lv

Komentāri

Lai pievienotu komentāru nepieciešams būt reģistrētam lietotājam vai reģistrēties!

6.2. Citi paziņojumi masu saziņas līdzekļos

6.2.1. Paziņojums SIA „Metrum” mājas lapā www.metrum.lv

Siguldas novada teritorijas plānojuma 2012.-2024.gadam un tā stratēģiskā ietekmes uz vidi novērtējuma Vides pārskata izstrāde

2011.gada 12.janvārī Siguldas novada dome pieņēma lēmumu par jauna Siguldas novada teritorijas plānojuma 2012.-2024.gadam izstrādes uzsākšanu. Plānojuma izstrādes termiņš paredzēts līdz 2012.gada 15.oktobrim. To veic SIA „Metrum” Rīgas birojs sadarbībā ar Siguldas novada pašvaldību.

Teritorijas plānojuma izstrāde saistīta ar 2009.gada jūlijā notikušo administratīvi teritoriālo reformu, kā rezultātā Siguldas novada teritorijā ir iekļauta Allažu pagasta teritorija, apvienojot divas pašvaldības ar atšķirīgiem teritoriju plānojumiem un prasībām būvniecībai un teritorijas izmantošanai.

Šobrīd: 2012.gada 20.jūnijā Siguldas novada dome pieņēma lēmumu "Par Siguldas novada teritorijas plānojuma 2012.-2024.gadam pilnveidotās redakcijas apstiprināšanu par galīgo" (protokola Nr.11,9.§), nosakot, ka ar teritorijas plānojuma galīgo redakciju var iepazīties un iesniegt atsauksmes Siguldas novada Domes pagastu pārvaldēs un Siguldas novada Domes Būvvaldē, Zinātnes ielā 7, Siguldas pagasts, Siguldas novads, **no 2012.gada 28.jūnija līdz 2012.gada 19.jūlijam** katru darba dienu no plkst.8.30 līdz 13.00 un no 14.00 līdz 17.00. Teritorijas plānojuma galīgās redakcijas materiāli pieejami arī Siguldas novada pašvaldības mājas lapā www.sigulda.lv.

Siguldas novada teritorijas plānojuma 2012.-2024.gadam galīgā redakcija:

Paskaidrojuma raksts

Tematiskās kartes:
Allažu ciema kanalizācijas shēma
Allažu ciema ūdensapgādes shēma
Jūdažu ciema kanalizācijas shēma
Jūdažu ciema ūdensapgādes shēma
Mores ciema kanalizācijas shēma
Mores ciema ūdensapgādes shēma
Siguldas pilsētas kanalizācijas shēma
Siguldas pilsētas ūdensapgādes shēma
Siguldas novada elektroapgādes shēma
Siguldas pilsētas perspektīvās gāzes apgādes plānojums
Siguldas novada satiksmes infrastruktūras plāns
Ainavu plāns – 1. Ainavu vērtības un riski
Ainavu plāns – 2. Īpašo ainavu areāli un ainaviskie celi

Grafiskā daļa:
Siguldas novada teritorijas pašreizējā izmantošana
Siguldas novada teritorijas plānotā (atļautā) izmantošana
Siguldas pilsētas plānotā (atļautā) izmantošana
Allažu ciema teritorijas plānotā (atļautā) izmantošana
Allažmuižas ciema teritorijas plānotā (atļautā) izmantošana
Eglunes ciema teritorijas plānotā (atļautā) izmantošana

7. Ziņojums par vērā ņemtajiem un noraidītajiem fizisko un juridisko personu priekšlikumiem un iebildumiem

Nr. p.k.	Ierosinātājs/ Ierosinājuma saņemšanas datums domē	Kadastra numurs	Priekšlikums	Komentārs par priekšlikuma iestrādi Siguldas novada teritorijas plānojuma 2012.-2024.gadam galīgajā redakcijā
1.	Siguldas evaņģēliski luteriskā draudze Baznīcas iela 2, Sigulda Uzsniegums rakstīts 13.06.2012.	-	Lūdzu nekustamajam īpašumam Televīzijas iela 17, Sigulda mainīt lietošanas mērķi daļā, kas ir noteikta kā pilnībā koptas zaļuma vietas un teritorijas uz mazstāvu dzīvojamo apbūvi.	Priekšlikums saņemts pēc Siguldas novada domes 2012.gada 6.jūnija lēmuma „Par Siguldas novada teritorijas plānojuma 2012.-2024.gadam 1.redakcijas pilnveidošanu”. Priekšlikums pieņemts zināšanai, kad to izskatīs, izstrādājot grozījumus teritorijas plānojumā vai izstrādājot jaunu teritorijas plānojumu.

8. Institūciju sniegtie atzinumi par teritorijas plānojuma 1.redakciju, t.sk. Siguldas novada domes paziņojums

8.1. Institūciju sniegtie atzinumi par teritorijas plānojuma galīgo redakciju, t.sk. Siguldas novada domes paziņojums

Sent: trešdiena, 27. jūn. 2012. gada 12:06
To: 'vkpai@mantojums.lv'; 'lielriga@lielriga.vvd.gov.lv'; 'mara.nauzere@lvceli.lv'; 'andris.baumanis@lvceli.lv'; 'info@ldz.lv'; 'vi@vi.gov.lv'; 'gazapgades.departaments@lg.lv'; 'rrp@vugd.gov.lv'; 'rpr@rpr.gov.lv'; 'info@latvenergo.lv'; 'let@latvenergo.lv'; 'st@sadalestikls.lv'; 'zemgale@zmni.lv'; 'vm@riga.vmd.gov.lv'; 'lvm@lvm.lv'; 'lielriga@lad.gov.lv'; 'daba@daba.gov.lv'; 'lvgmc@lvgmc.lv'; 'lvgmc@meteo.lv'; 'lattelecom@lattelecom.lv'; 'oksana.careva@wesemann.lv'; 'info@lmt.lv'; 'info@bite.lv'; 'novadadome@ligatne.lv'; 'dome@malpils.lv'; 'vzd@vzd.gov.lv'; 'dome@krimulda.lv'; 'pp@incukalns.lv'; 'dome@ropazi.lv'; 'amatasdome@and.lv'; 'info@tele2.lv'
Cc: 'Mara Kalvane'
Subject: Paziņojums par Siguldas novada teritorijas plānojumu

Paziņojums par Siguldas novada teritorijas plānojuma 2012.-2024.gadam galīgo redakciju

Siguldas novada dome informē, ka saskaņā ar 2012.gada 6.jūnija lēmumu „Par Siguldas novada teritorijas plānojuma 2012.-2024.gadam 1.redakcijas pilnveidošanu" (protokola Nr10, 8.§) ir pilnveidota teritorijas plānojuma 1.redakcija atbilstoši institūciju atzinumiem un sabiedriskās apspriešanas rezultātiem un sagatavota Siguldas novada teritorijas plānojuma 2012.-2024.gadam galīgā redakcija.
Pašvaldība pieņēmusi lēmumu par galīgās redakcijas apstiprināšanu no 20.06.2012. (protokola Nr11., 9.§). Ar teritorijas plānojuma galīgo redakciju var iepazīties Siguldas novada Domes pagastu pārvaldēs un Siguldas novada Domes Būvvaldē, Zinātnes ielā 7, Siguldas pagasts, Siguldas novads, no 2012.gada 28.jūnija līdz 2012.gada 19.jūlijam katru darba dienu no plkst.8.30 līdz 13.00 un no 14.00-17.00.

Teritorijas plānojuma galīgās redakcijas materiāli pieejami arī Siguldas novada pašvaldības mājas lapā www.sigulda.lv un SIA „Metrum" mājas lapā www.metrum.lv."

Inga Zālīte
Siguldas novada Domes
Attīstības pārvaldes vadītāja
+371 67800968
+371 29414440
inga.zalite@sigulda.lv
www.sigulda.lv

Zane Gatere
Teritorijas plānotāja
67800957
zane.gatere@sigulda.lv

8.1.1. Rīgas plānošanas reģions

RĪGAS PLĀNOŠANAS REĢIONS

Reģ.Nr. 90002222018, Zigfrīda Annas Meierovica bulvārī 18, Rīga, LV – 1050, tālr.: +371 67226430, fakss: +371 67226431
E-pasts: rpr@rpr.gov.lv, www.rpr.gov.lv

RĪGĀ

13.07.2012 3.1-2/528

Uz 27.06.2012. e-pasta vēstuli

Siguldas novada dome
Pils iela 16,
Sigulda, LV-2150

Par atsauksmes sniegšanu Siguldas novada teritorijas plānojuma 2012.-2024.gadam galīgajai redakcijai

Rīgas plānošanas reģions (turpmāk – RPR) ir saņēmis Jūsu 27.06.2012. e-pasta vēstuli, kurā informējat par Siguldas novada teritorijas plānojuma 2012.-2024.gadam galīgās redakcijas apstiprināšanu un iespēju iepazīties ar sagatavoto galīgo redakciju atbilstoši Ministru kabineta 2009. gada 6.oktobra noteikumu Nr.1148 „Vietējās pašvaldības teritorijas plānošanas noteikumi" (turpmāk – MK noteikumi Nr.1148) 45.punktā teiktajam. RPR ir iepazinies ar SIA „Metrum" mājas lapā www.metrum.lv pieejamajiem Siguldas novada teritorijas plānojuma 2012.-2024.gadam galīgās redakcijas (turpmāk – Siguldas novada TP) materiāliem un sagatavojis atsauksmi.

RPR secina, ka ir ņemtas vērā 27.03.2012. Nr.SA-2/22 atzinumā par plānojuma 1.redakciju paustās rekomendācijas. RPR atbalsta Siguldas novada TP apstiprināšanu kā pašvaldības saistošos noteikumus.

Īstenojot Siguldas novada TP un nosakot prasības īpašas nozīmes ainavu telpu lokālplānojumu (konceptuālo ainavu plānu) izstrādei, RPR iesaka definēt atļautās darbības un nosacījumus to īstenošanai ne tikai konkrētās ainavu telpas robežās, bet arī tās buferzonā. Piemēram, paredzēt attīstības projektiem, ko plānots izvietot „Lauku zemēs", kas iekļaujas īpašo ainavu telpu buferzonā, veikt vizuālās ietekmes novērtējumu uz īpašo ainavu telpām.

Noslēgumā norādām, ka saskaņā ar „Teritorijas attīstības plānošanas likumu" (stājās spēkā 01.12.2011.) vietējās pašvaldības teritorijas plānojums tiek apstiprināts ar pašvaldības saistošajiem noteikumiem, kas stājas spēkā minētā likuma 25.pantā noteiktajā kārtībā, bet šie saistošie noteikumi nav īstenojami, kamēr nav pabeigtas 27.panta trešajā daļā minētās darbības.

Pēc Siguldas novada teritorijas plānojuma 2012. – 2024.gadam galīgās redakcijas apstiprināšanas kā pašvaldības saistošos noteikumus, RPR lūdz elektroniski iesniegt plānošanas reģionā arī vietējās pašvaldības teritorijas plānojuma izstrādes gaitā sagatavotos ĢIS datus (vektordatu formātā).

Administrācijas vadītājs J.Miezeris

Cimža 67559821

I SAŅEMTS
Siguldas novada domē
16. jūlijā 2012.
Nr. 1-8.1/2062 pe

8.1.2. VSIA „Latvijas Vides, ģeoloģijas un meteoroloģijas centrs”

LATVIJAS
VIDES, ĢEOLOĢIJAS UN
METEOROLOĢIJAS CENTRS

Rīgā

2012. gada 4. jūlijs
Nr. 1-2/860
Uz: 27/06.2012.

Siguldas novada Domes
Attīstības pārvaldes vadītājai
I. Zālītei

Pils iela 16 ,
Siguldā, LV - 2150

Par Siguldas novada teritorijas plānojuma galīgo redakciju

Atbildot uz Siguldas novada domes paziņojumu par Siguldas novada teritorijas plānojuma 2012. –2024. gadam galīgo redakciju, VSIA "Latvijas Vides, ģeoloģijas un meteoroloģijas centrs" (turpmāk Centrs) apstiprina, ka informācija, ko Centrs 2011. gada 17. februārī vēstulē Nr. 4-3/241 sniedza Siguldas novada domei par Centra īpašumā esošajiem objektiem Siguldas novada administratīvajā teritorijā un to aizsargjoslām, pilnībā iestrādāta Siguldas novada teritorijas plānojuma galīgajā redakcijā.

Valdes priekšsēdētājs A. Leitass

I. Indriksone
67032639

I SAŅEMTS
Siguldas novada domē
9. jūlijā 2012.g.
Nr. 19.8./1905 pc

LATVIJAS
VIDES, ĢEOLOĢIJAS UN
METEOROLOĢIJAS CENTRS
Maskavas iela 165, Rīga, LV 1019

Tālr.: +371 67032600
Fakss: +371 67145154
E-pasts: lvgmc@lvgmc.lv
lvgmc@meteo.lv

Reģ.Nº 50103237791
Banka: Nordea Bank Finland Plc, Latvijas filiāle
Kods: NDEALV2X
Konts: LV48NDEA0000082360836 (LVL)
LV85NDEA0000082360849 (EUR)

ISO 9001 BUREAU VERITAS Certification

8.1.3. AS „Latvijas Elektriskie tīkli”

LET

Akciju sabiedrība "Latvijas elektriskie tīkli"
Uzņ. reģ. Nr. 40103379313
Dārzciema iela 86, Rīga, LV-1073, Latvija
Tālr. (+371) 67725509, fakss (+371) 67725211

J. Zālītei
A. Gaterei
05.07.12.

Rīgā
02.07.2012. Nr. 202100-07-959
Uz 27.06.2012. vēstuli

Siguldas novada pašvaldībai
Pils iela 16, Sigulda, LV 2150

Par Siguldas novada teritorijas plānojumu

Atbildot uz Jūsu vēstuli par Siguldas novada teritorijas plānojuma gala redakcijas projektu 2012.-2024.gadam AS "Latvijas elektriskie tīkli" informē, ka internetā pieejamais teritorijas plānojuma projekts ir izskatīts un no pārvades tīkla viedokļa atzīstams par pieņemamu.

Valdes loceklis Jānis Kirkovalds

Ģirts Melderis 67725372

PVN maksātāja Nr. LV40103379319
AS "SEB banka"
Kods UNLALV2X
Konts LV86 UNLA 0050 0166 3664 6

SAŅEMTS
Siguldas novada domē
5. jūlijā 2012.g.
Nr. 18-1/19.541

8.1.4. Veselības inspekcija

LATVIJAS REPUBLIKAS VESELĪBAS MINISTRIJA

VESELĪBAS INSPEKCIJA

Klijānu iela 7, Rīga, LV-1012, tālrunis: 67819671, fakss: 67819672, e-pasts: vi@vi.gov.lv, http://www.vi.gov

Rīgā

18.07.2012. Nr. 5.5-30/14388/7342

Sigulda novada domei
Pils ielā 16, Siguldā,
Siguldas novadā, LV-2150

Par Siguldas novada teritorijas plānojuma 2012.-2024.gadam galīgo redakciju

Informējam Jūs, ka Veselības inspekcijas Rīgas reģiona higiēnas novērtēšanas un monitoringa nodaļa (turpmāk – Nodaļa) , izvērtējot situāciju par Siguldas novada teritorijas plānojuma galīgo redakciju , konstatēja, ka teritorijas plānojumā ņemti vērā Nodaļas rekomendācijas (05.04.2012. Atzinums par teritorijas plānojumu Nr.5.5-5/5462/264).

Uzskatām, ka Siguldas novada teritorijas plānojuma 2012.- 2024. gadiem īstenošana nerada risku pagasta iedzīvotāju veselībai un izvērtējot higiēnas prasības, neiebilstam galīgās redakcijas risinājumam.

Kontroles pārvaldes
Rīgas reģiona higiēnas novērtēšanas
un monitoringa nodaļas vadītāja Olga Saganoviča

higiēnas ārste Irina Talanova tālr.67081640,
irina.talanova@vi.gov.lv

F001-v1

SAŅEMTS
Siguldas novada domē
20.jūlijā 2012.g.
Nr.1918/2107 pe

8.1.5. Dabas aizsardzības pārvalde

LATVIJAS REPUBLIKAS
VIDES AIZSARDZĪBAS UN REĢIONĀLĀS ATTĪSTĪBAS MINISTRIJA

DABAS AIZSARDZĪBAS PĀRVALDE

Reģ. Nr. 90009099027, Baznīcas iela 7, Sigulda, Siguldas nov., LV-2150
tālrunis 67509545, fakss 67509544, e-pasts: daba@daba.gov.lv, www.daba.gov.lv

Siguldā

20.07.2012. Nr. 4.8/76/2012-N
Uz 27.06.2012.

Siguldas novada domei
Pils ielā 16, Sigulda LV-2150

Par Siguldas novada teritorijas plānojuma galīgo redakciju

Dabas aizsardzības pārvalde (turpmāk – Pārvalde) ir saņēmusi Jūsu elektronisko vēstuli – paziņojumu par Siguldas novada teritorijas plānojuma galīgo redakciju. Pamatojoties uz Ministru kabineta 2009.gada 6.oktobra noteikumu Nr.1148 „Vietējās pašvaldības teritorijas plānošanas noteikumi" 45.punktu un Ministru kabineta 02.06.2009. noteikumu Nr.507 „Dabas aizsardzības pārvaldes nolikums" 3.15.apakšpunktu, Pārvalde sniedz sekojošu atsauksmi.

Lūdzam precizēt Teritorijas izmantošanas un apbūves noteikumos (turpmāk – TIAN):

1) labot vai svītrot TIAN 240.6.apakšpunktu, jo tajā minētie normatīvie akti nenosaka prasības saskaņot reklāmas izvietošanu Gaujas nacionālā parka (turpmāk – Gaujas NP) dabas lieguma zonā ar Pārvaldi,
2) 4.3.1.p. nosaukums ir „Ūdeņu (Ū) un Zaļumu teritorijas (Z)", bet apakšpunktos aprakstīti Ūdeņi (Ū), Meži (M), Zaļumi upes ielejas terasēs (ZU), Zaļumvietas (Z). Iesakām vispārināt 4.3.1.p. nosaukumu kā „Ūdeņu, mežu un zaļumu teritorijas",
3) No Mežu un Zaļumvietu definīcijām nav saprotams, kuros gadījumos meži ir noteikti kā Meži, bet kuros – kā Zaļumvietas. Iesakām precizēt definīcijas, kā arī papildināt, ka visu 4.3.1.p. noteikto teritoriju izmantošanas mērķis ir arī dabas aizsardzība, tajā skaitā bioloģiskās daudzveidības saglabāšana un sugu un biotopu aizsardzība. Iesakām precizēt 280.2., 292. un 299.p. redakcijas uz: „Teritorijā aizliegts bojāt un iznīcināt īpaši aizsargājamos un retos augus un to dzīvotnes, kā arī īpaši aizsargājamos biotopus",
4) 314.1.4.p. lūdzam atsaukties uz Gaujas nacionālā parka likuma 8.panta septīto daļu, nevis uz Ministru kabineta noteikumiem.

Lūdzam precizēt Paskaidrojuma rakstā:

1) 94.lpp. 2.8.1.p. - īpaši aizsargājamās dabas teritorijas (turpmāk – ĪADT) izveido un apsaimnieko saskaņā ar likumu „Par īpaši aizsargājamām dabas teritorijām" un uz tā pamata izdotajiem normatīvajiem aktiem,
1) 94.lpp. nomainīt atsauci uz Ministru kabineta noteikumiem, minot 16.03.2010. noteikumus Nr.264 "Īpaši aizsargājamo dabas teritoriju vispārējie aizsardzības un izmantošanas noteikumi", nevis 2003.gada noteikumus, kā arī ņemt vērā, ka ĪADT, kurām izdoti individuālie aizsardzības un izmantošanas noteikumi, dabas pieminekļus nosaka saskaņā ar individuālajiem noteikumiem,
2) 95.lpp. 2.1.p. pēdējā teikumā aiz „kādreiz" palpildināt ar „klajumā",
3) 3.4.4.1.p. pirmajā rindkopā lūdzam ņemt vērā, ka Gaujas NP aizsardzības un izmantošanas kārtību nereglamentē vispārējie ĪADT aizsardzības un izmantošanas noteikumi,
4) 3.5.4.1.p. ir norādīts, ka Gaujas NP adminsitrācijai, tagad Pārvaldei, būtu jāvienojas ar pašvaldību par tādu darbību aizliegšanu, kas mazina Gaujas senielejas vērtību (piemēram, jaunā dzīvojamā apbūve, intensīvās atpūtas objektu celtniecība, kas prasa augstu labiekārtojuma līmeni u.c.). Uzskatām, ka šādu aprobežojumu noteikšanai vispiemērotākā vieta ir tieši teritorijas plānojums, kā arī Gaujas NP likuma 5.pants nosaka, ka teritorijas plānojums jāsaskaņo ar Pārvaldi un plānojuma izstrādes (darba) grupā jāiekļauj Pārvaldes pārstāvis. Nav saprotams, kāpēc tas nav darīts līdz šim plānojuma izstrādes gaitā, bet norādīts paskaidrojuma rakstā kā uzdevums nākotnē.

Pamatojoties uz Ministru kabineta 06.10.2009 noteikumu Nr.1148 „Vietējās pašvaldības teritorijas plānošanas noteikumi" 45.punktu, Pārvalde sniedz atsauksmi, ka Siguldas novada teritorijas plānojuma galīgajā redakcijā ir pietiekami izvērtētas novada ainavas un veltīta uzmanība ainavu aizsardzībai, kā arī tās risinājumi nav pretrunā ar īpaši aizsargājamo dabas teritoriju izveidošanas mērķiem, kā arī īpaši aizsargājamo sugu un biotopu aizsardzības prasībām.

Ar cieņu,
Dabas datu un plānojumu departamenta
direktora vietniece

K.Vilciņa

Pilāts 29198590
Vilciņa 26554868

2

8.1.6. Valsts ugunsdzēsības un glābšanas dienesta Rīgas reģiona pārvalde

VALSTS UGUNSDZĒSĪBAS UN GLĀBŠANAS DIENESTS
RĪGAS REĢIONA PĀRVALDE

Maskavas iela 3, Rīga, LV-1050, fakss 67075812, e-pasts rrp@vugd.gov.lv, tālrunis 67075870

Rīgā

20.07.2012 Nr. 4/1-162

Uz 27.06.2012. Nr.b/n

Siguldas novada domei
Pils ielā 16, Siguldā,
LV-2150

Par Siguldas novada teritorijas plānojuma 2012.-2024.gadam galīgo redakciju

Valsts ugunsdzēsības un glābšanas dienesta Rīgas reģiona pārvalde (turpmāk- Pārvalde) izskatīja Jūsu paziņojumu par Siguldas novada teritorijas plānojuma 2012.-2024. gadam galīgo redakciju. Pārvalde Jūs informē, ka Siguldas novada teritorijas plānojuma 2012.-2024.gadam galīgajā redakcijā jāparedz sekojoši pasākumi ugunsdrošības jomā:

1. Būvju izvietojumu, ugunsdrošības atstarpes un piebrauktuves plānojumā paredz saskaņā ar Latvijas būvnormatīvu LBN 201-10 „Būvju ugunsdrošība" (apstiprināts ar Ministru kabineta 2011.gada 28.jūnija noteikumiem Nr.498).
2. Piebrauktuves ugunsdzēsības un glābšanas tehnikai apzīmē ar drošības/ugunsdrošības zīmēm saskaņā ar Latvijas standarta LVS 446 „Ugunsdrošībai un civilajai aizsardzībai lietojamās drošības zīmes un signālkrāsojums" prasībām, kā arī ceļu zīmēm (aizlieguma) saskaņā ar Ministru kabineta 2004.gada 29.jūnija noteikumiem Nr.571 „Ceļu satiksmes noteikumi".
3. Ārējo ugunsdzēsības ūdensapgādi paredz saskaņā ar Latvijas būvnormatīvu LBN 222-99 „Ūdensapgādes ārējie tīkli un būves" (apstiprināts ar Ministru kabineta 2000.gada 01.februāra noteikumiem Nr.38) un Latvijas būvnormatīvu LBN 201-10 „Būvju ugunsdrošība". Pie upēm, ezeriem un citām ūdenskrātuvēm, kuras paredzētas ārējai ugunsdzēsības ūdensapgādei, izbūvē vismaz 3,5 m platus piebraucamos ceļus un 12x12 metrus laukumus ugunsdzēsības un glābšanas tehnikai ar atbilstošas kvalitātes cieto segumu. Ugunsdzēsības ūdens ņemšanas vietas ierīko tā, lai ugunsdzēsības tehnika varētu ņemt ūdeni jebkurā gadalaikā. Ūdens ņemšanas atrašanās vietas apzīmē ar norādījuma zīmēm saskaņā ar Latvijas standarta LVS 446 „Ugunsdrošībai un civilajai aizsardzībai lietojamās drošības zīmes un signālkrāsojums" prasībām.

Priekšnieks
majors

VUGD Rīgas reģiona pārvaldes
priekšnieka vietnieks
Dienesta nodaļas priekšnieks
M.Sīlovs

A.Vasiļevskis

Jurgelāns 67075935, 25496945
ainars.jurgelans@vugd.gov.lv

9. Ziņojums par institūciju atzinumu ievērošanu

Nr. p.k.	Institūcijas nosaukums	Prasības atzinumos	Prasību ievērošana
1.	VSIA „Latvijas vides, ģeoloģijas un meteoroloģijas centrs”	Atbildot uz Siguldas novada domes paziņojumu par Siguldas novada teritorijas plānojuma 2012.-2024.gadam galīgo redakciju, VSIA „Latvijas Vides, ģeoloģijas un meteoroloģijas centrs” (turpmāk Centrs) apstiprina, ka **informācija**, ko Centrs 2011.gada 17.februārī vēstulē Nr.4-3/241 sniedza Siguldas novada domei par Centra īpašumā esošajiem objektiem Siguldas novada administratīvajā teritorijā un to aizsargjoslām, **pilnībā iestrādāta Siguldas novada teritorijas plānojuma galīgajā redakcijā.**	-
2.	Veselības inspekcija Siguldas novada domē saņemts: 20.07.2012.	Informējam Jūs, ka Veselības inspekcijas Rīgas reģiona higiēnas novērtēšanas un monitoringa nodaļa (turpmāk – Nodaļa), izvērtējot situāciju par Siguldas novada teritorijas plānojuma galīgo redakciju, konstatēja, ka teritorijas plānojumā ņemti vērā Nodaļas rekomendācijas (05.04.2012. Atzinums par teritorijas plānojumu Nr.5.5-5/5462/264). Uzskatām, ka Siguldas novada teritorijas plānojuma 2012.-2024.gadiem īstenošana nerada risku pagasta iedzīvotāju veselībai un, izvērtējot higiēnas prasības, **neiebilstam galīgās redakcijas risinājumam.**	-
3.	Rīgas plānošanas reģions Siguldas novada domē saņemts: 16.07.2012.	(..) Rīgas plānošanas reģions (turpmāk RPR) secina, ka ir ņemtas vērā 27.03.2012. Nr.SA-2/22 atzinumā par plānojuma 1.redakciju paustās rekomendācijas. **RPR atbalsta Siguldas novada TP apstiprināšanu kā pašvaldības saistošos noteikumus.** Īstenojot Siguldas novada TP un nosakot prasības īpašas nozīmes ainavu telpu lokālplānojumu (konceptuālo ainavu plānu) izstrādei, RPR iesaka definēt atļautās darbības un nosacījumus to īstenošanai ne tikai konkrētās ainavu telpas robežās, bet arī tās buferzonā. Piemēram, paredzēt attīstības projektiem, ko plānots izvietot „Lauku zemēs”, kas iekļaujas īpašo ainavu telpu buferzonā, veikt vizuālās ietekmes novērtējumu uz īpašo ainavu telpām. (..) Pēc Siguldas novada teritorijas plānojuma 2012.-2024.gadam galīgās redakcijas	-

		apstiprināšanas kā pašvaldības saistošos noteikumus, RPR lūdz elektroniski iesniegt plānošanas reģionā arī vietējās pašvaldības teritorijas plānojuma izstrādes gaitā sagatavotos ĢIS datus (vektordatu formātā).	
4.	AS „Latvijas Elektriskie tīkli” Siguldas novada domē saņemts: 05.07.2012.	Atbildot uz Jūsu vēstuli par Siguldas novada teritorijas plānojuma gala redakcijas projektu 2012.-2024.gadam AS „Latvijas elektriskie tīkli” informē, ka internetā pieejamais teritorijas plānojuma projekts ir izskatīts un no **pārvades tīkla viedokļa atzīstams par pieņemamu.**	-
5.	Dabas aizsardzības pārvalde	(..) **Lūdzam precizēt Teritorijas izmantošanas un apbūves noteikumos** (turpmāk - TIAN): 1. labot vai svītrot TIAN 240.6.apakšpunktu, jo tajā minētie normatīvie akti nenosaka prasības saskaņot reklāmas izvietošanu Gaujas nacionālā parka (turpmāk – Gaujas NP) dabas lieguma zonā ar Pārvaldi, 2. 4.3.1.p. nosaukums ir „Ūdeņu (Ū) un Zaļumu teritorijas (Z), bet apakšpunktos aprakstīti ūdeņi (Ū), Meži (M), Zaļumi upes ielejas trasēs (ZU), Zaļumvietas (Z).” Iesakām vispārināt 4.3.1.p.nosaukumu kā „Ūdeņu, mežu un zaļumu teritorijas”, 3. No Mežu un Zaļumvietu definīcijām nav saprotams, kuros gadījumos meži ir noteikti kā Meži, bet kuros – kā Zaļumvietas. Iesakām precizēt definīcijas, kā arī papildināt, ka visu 4.3.1.p. noteikto teritoriju izmantošanas mērķis ir arī dabas aizsardzība, tajā skaitā bioloģiskās daudzveidības saglabāšana un sugu un biotopu aizsardzība. Iesakām precizēt 280.2., 292. un 299.p. redakcijas uz: „Teritorijā aizliegts bojāt un iznīcināt īpaši aizsargājamos un retos augus un to dzīvotnes, kā arī īpaši aizsargājamos biotopus”, 4. 314.1.4.p. lūdzam atsaukties uz Gaujas nacionālā parka likuma 8.panta septīto daļu, nevis uz Ministru kabineta noteikumiem. **Lūdzam precizēt Paskaidrojuma rakstā:** 1. 94.lpp. 2.8.1.p. – īpaši aizsargājamās dabas teritorijas (turpmāk ĪADT) izveido un apsaimnieko saskaņā ar likumu „Par īpaši aizsargājamām dabas teritorijām” un uz tā pamata izdotajiem normatīvajiem aktiem, 2. 94.lpp nomainīt atsauci uz Ministru kabineta noteikumiem, minot 16.03.2010. noteikumus Nr.264 „Īpaši aizsargājamo dabas teritoriju vispārējie aizsardzības	Teritorijas izmantošanas un apbūves noteikumos veikti redakcionāli labojumi un precizējumi: 1. TIAN 240.6 apakšpunkts nav grozīts, jo atbilstoši 240.punkta redakcijai nepieciešams izstrādāt un pieņemt atsevišķus saistošos noteikumus par reklāmu izvietošanu Siguldā. 2. Plānojuma funkcionālās izmantošanas zonu struktūra galīgajā redakcijā netiek grozīta. 3. Redakcionāli precizēts TIAN 280.2., 292., 299.punkts. 4. Redakcionāli precizēts TIAN 314.1.4. punkts. Paskaidrojumu rakstā veikti redakcionāli labojumi un precizējumi.

		un izmantošanas noteikumi", nevis 2003.gada noteikumus, kā arī ņemt vērā, ka ĪADT, kurām izdoti individuālie aizsardzības un izmantošanas noteikumi, dabas pieminekļus nosaka saskaņā ar individuālajiem noteikumiem, 3. 95.lpp. 2.1.p.pēdējā teikumā aiz „kādreiz" papildināt ar „klajumā", 4. 3.4.4.1.p. pirmajā rindkopā lūdzam ņemt vērā, ka Gaujas NP aizsardzības un izmantošanas kārtību nereglamentē vispārējie ĪADT aizsardzības un izmantošanas noteikumi; 5. 3.5.4.1.p. ir norādīts, ka Gaujas NP administrācijai, tagad Pārvaldei, būtu jāvienojas ar pašvaldību par tādu darbību aizliegšanu, kas mazina Gaujas senielejas vērtību (piemēram, jaunā dzīvojamā apbūve, intensīvās atpūtas objektu celtniecība, kas prasa augstu labiekārtojuma līmeni u.c.). Uzskatām, ka šādu aprobežojumu noteikšanai vispiemērotākā vieta ir tieši teritorijas plānojums, kā arī Gaujas NP likuma 5.pants nosaka, ka teritorijas plānojums jāsaskaņo ar Pārvaldi un plānojuma izstrādes (darba) grupā jāiekļauj Pārvaldes pārstāvis. Nav saprotams, kāpēc tas nav darīts līdz šim plānojuma izstrādes gaitā, bet norādīts paskaidrojuma rakstā kā uzdevums nākotnē. Pamatojoties uz Ministru kabineta 06.10.2009. noteikumu 1148 „Vietējās pašvaldības teritorijas plānošanas noteikumi" 45.punktu, Pārvalde sniedz atsauksmi, ka **Siguldas novada teritorijas plānojuma galīgajā redakcijā ir pietiekami izvērtētas novada ainavas un veltīta uzmanība ainavu aizsardzībai, kā arī tās risinājumi nav pretrunā ar īpaši aizsargājamo dabas teritoriju izvietošanas mērķiem, kā arī īpaši aizsargājamo sugu un biotopu aizsardzības prasībām.**	
6.	Valsts ugunsdzēsības un glābšanas dienests Rīgas reģiona pārvalde	(..) Pārvalde Jūs informē, ka Siguldas novada teritorijas plānojuma 2012.-2024.gadam galīgajā redakcijā **jāparedz sekojoši pasākumi ugunsdrošības jomā:** 1. Būvju izvietojumu, ugunsdrošības atstarpes un piebrauktuves plānojumā paredz saskaņā ar Latvijas būvnormatīvu LBN 201-10 „Būvju ugunsdrošība" (apstiprināts ar Ministru kabineta 2011.gada 28.jūnija noteikumiem Nr.498). 2. Piebrauktuves ugunsdzēsības un glābšanas tehnikai apzīmē ar drošības/ugunsdrošības zīmēm saskaņā ar Latvijas standarta LVS 446 „ugunsdrošībai un civilajai aizsardzībai lietojamās drošības zīmes un	Atzinumā minētie pasākumi ugunsdrošības jomā jau ir noteikti Siguldas TIAN galīgajā redakcijā, kā arī ir jāievēro saskaņā ar minētajiem citiem LR normatīvajiem aktiem.

		signālkrāsojums" prasībām, kā arī ceļu zīmēm (aizlieguma) saskaņā ar Ministru kabineta 2004.gada 29.jūnija noteikumiem Nr.571 „Ceļu satiksmes noteikumi". 3. Ārējo ugunsdzēsības ūdensapgādi paredz saskaņā ar Latvijas būvnormatīvu LBN 222-99 „Ūdensapgādes ārējie tīkli un būves" (apstiprināts ar Ministru kabineta 2000.gada 01.februāra noteikumiem Nr.38) un Latvijas būvnormatīvu LBN 201-10 „Būvju ugunsdrošība". Pie upēm, ezeriem un citām ūdenskrātuvēm, kuras paredzētas ārējai ugunsdzēsības ūdensapgādei, izbūvē vismaz 3.5 m platus piebraucamos ceļus un 12x12 metrus laukumus ugunsdzēsības un glābšanas tehnikai ar atbilstošas kvalitātes cieto segumu. Ugunsdzēsības ūdens ņemšanas vietas ierīko tā, lai ugunsdzēsība tehnika varētu ņemt ūdeni jebkurā gadalaikā. Ūdens ņemšanas atrašanās vietas apzīmē ar norādījuma zīmēm saskaņā ar Latvijas standarta LVS 446 „Ugunsdrošībai un civilajai aizsardzībai lietojamās drošības zīmes un signālkrāsojums" prasībām.	
7.	AS „Sadales tīkls"	No AS „Sadales tīkls" 27.07.2012. un 28.07.2012. saņemta elektroniskā pasta vēstule ar apstiprinājumu par Siguldas novada domes nosūtītā *Paziņojuma par Siguldas novada teritorijas plānojuma 2012.-2024.gadam galīgo redakciju* saņemšanu.	-
8.	AS „Latvenergo"	No AS „Latvenergo" 27.07.2012. saņemta elektroniskā pasta vēstule ar apstiprinājumu par Siguldas novada domes nosūtītā *Paziņojuma par Siguldas novada teritorijas plānojuma 2012.-2024.gadam galīgo redakciju* saņemšanu.	-
9.	SIA „Tele2"	No SIA „Tele2" 27.07.2012. saņemta elektroniskā pasta vēstule ar apstiprinājumu par Siguldas novada domes nosūtītā *Paziņojuma par Siguldas novada teritorijas plānojuma 2012.-2024.gadam galīgo redakciju* saņemšanu.	-
10.	SIA „Bite Latvija"	No SIA „Bite Latvija" 27.07.2012. saņemta elektroniskā pasta vēstule ar apstiprinājumu par Siguldas novada domes nosūtītā *Paziņojuma par Siguldas novada teritorijas plānojuma 2012.-2024.gadam galīgo redakciju* saņemšanu.	-
11.	Dabas aizsardzības pārvalde	No Dabas aizsardzības pārvaldes 27.07.2012. saņemta elektroniskā pasta vēstule ar apstiprinājumu par Siguldas novada domes nosūtītā *Paziņojuma par Siguldas novada teritorijas plānojuma 2012.-2024.gadam galīgo redakciju* saņemšanu.	-

10. Cita informācija

10.1. AS „Latvijas Gāze” vēstule par informācijas sniegšanu

AKCIJU SABIEDRĪBA
LATVIJAS GĀZE

GĀZAPGĀDES ATTĪSTĪBAS DEPARTAMENTS
Vagonu iela 20, Rīga, LV-1009
tālr. 67 041 654, fakss 67 041 640
Kontaktu centrs: tālr. 155
e-pasts: gazapgades.departaments@lg.lv, www.lg.lv

Rīgā 22.03.2012. Nr. 27.4-1/1020
Uz 19.01.2012. Nr. 244/a/10-2012

SIA „Metrum”
Raiņa bulvāris 11
Rīga, LV-1050

Par Siguldas novada teritorijas plānojuma
2012.-2024.gadam izstrādes nosacījumiem un informāciju

Atbildot uz Jūsu 19.01.2012. vēstuli Nr. 244/a/10-2012 par Siguldas novada teritorijas plānojuma izstrādes nosacījumiem un pamatojoties uz akciju sabiedrības “Latvijas Gāze” (turpmāk – Sabiedrība) 2011. gada 8. martā izsniegtiem nosacījumiem Nr. 27.4-2/596 Siguldas novada teritorijas plānojuma izstrādei, Sabiedrības Gāzapgādes attīstības departamenta Perspektīvas attīstības daļa nosūta Jums pieprasīto informāciju par gāzapgādes sistēmas vektordatiem Siguldas novadā.

Norādām, ka Jums izsniegtie dati saskaņā ar Ģeotelpiskās informācijas likuma 25.panta septīto daļu un 2011.gada 30.augusta Ministru kabineta noteikumiem Nr.673 „Ģeotelpisko datu kopas izmantošanas noteikumu obligātais saturs un izmantošanas atļaujas saņemšanas kārtība” ir izmantojami tikai iekšējo darbu procesu nodrošināšanai normatīvajos aktos noteikto funkciju un uzdevumu izpildei un kā atsevišķa datu kopa, bez iepriekšējas atļaujas saņemšanas, nav nododami lietošanai trešajām personām.

Pielikumā: Gāzapgādes sistēmas vektordati Siguldas novadā - CD

Papildus atvainojamies par aizkavēto atbildes sniegšanu un sagādātajām neērtībām, kas radās informācijas nodošanas procedūras izstrādes dēļ Sabiedrības iekšējā struktūrā.

Akciju sabiedrības „Latvijas Gāze”
Komercpilnvarniece
Gāzapgādes attīstības departamenta vadītāja I. Laube

Z.Gedroviča
67041787,
67369265

SAŅEMTS
26.03. 2012.
Nr. 23/1100-2012

Akciju sabiedrība "Latvijas Gāze", vienotais reģistrācijas Nr. 40003000642
juridiskā adrese - Rīga, Vagonu iela 20
IBAN LV38 PARX 0000 0044 6101 8, AS "Citadele banka", SWIFT PARXLV22