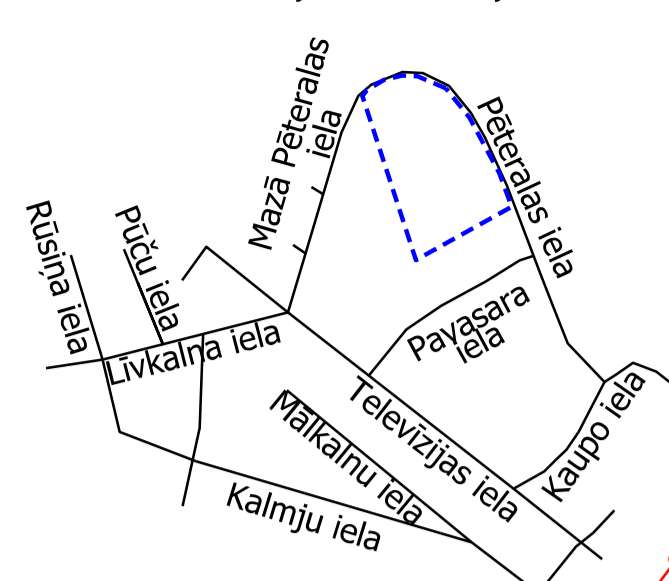


Teritorijas izvietojuma shēma

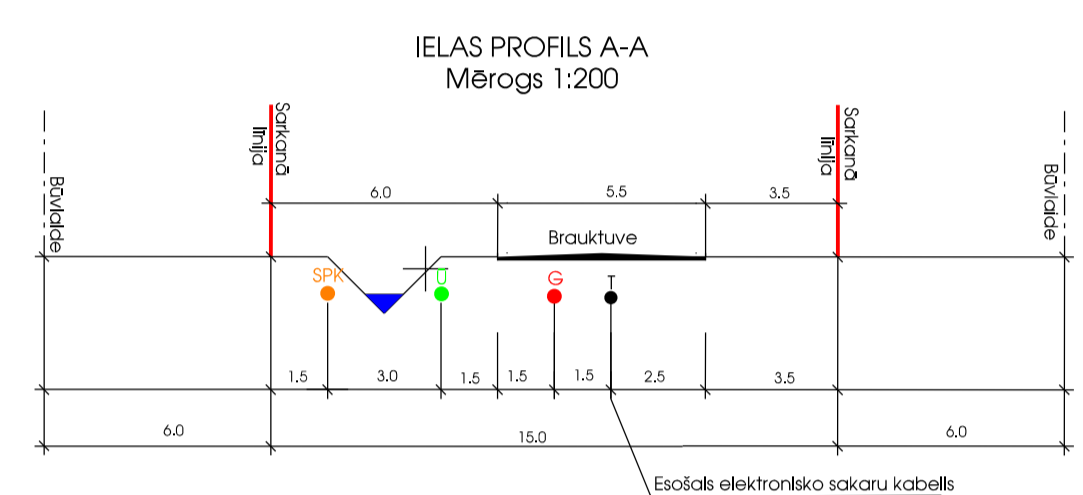
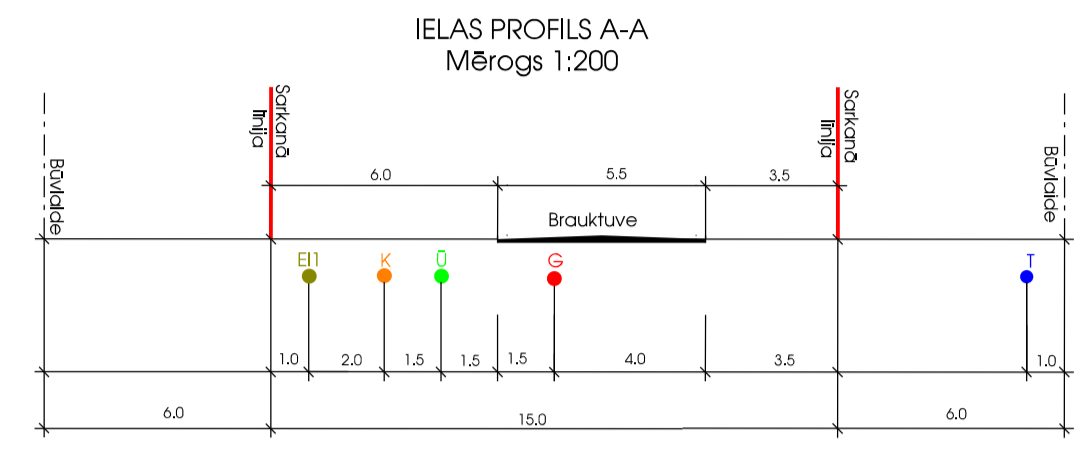


Aprēķinājumi (kv.m)

Proj. zemes vienības kārtas Nr.	Proj. zemes vienības platība	Aizsargjosla gar ielu - sarkanā līnija	Gaisvadu elektroinženijas 5m aizsargjosla	Elektrisko tīklu kabuļa līnijas 1m aizsargjosla	Pazemes elektronisko kabeļu kanalizācijas 1m aizsargjosla	Ēdēnvada 3m aizsargjosla	Pazemes siltumvada 2m aizsargjosla	Pašteses kanalizācijas vada 3m aizsargjosla	Zemspiediena gāzes vada 1m aizsargjosla	Dīka 10m aizsargjosla	Dīka 4m touvas josta	Valsts nozīmes pieminekļa teritorija
	apgr.kods 7312030100	apgr.kods 7312050601	apgr.kods 7312050201	apgr.kods 7312040100	apgr.kods 7312040100	apgr.kods 7312010101	apgr.kods 7312060100	apgr.kods 7312010300	apgr.kods 7312080101	apgr.kods 7311020300	apgr.kods 7311020300	apgr.kods 7314010602
1	19590	130	211	408	203	1059	97	816	50	1695	670	19590
2	3610	15	-	-	-	-	-	-	-	270	89	3610
3	4818	38	-	-	-	-	-	-	-	646	243	4818
kopā	28018	183	211	408	203	1059	97	816	50	2611	1002	28018

uz pieslēgumu esošajam gāzes vadam pie Mažās Pētēras un Livkaiņa ielas krustojuma

uz pieslēgumu esošajam ūdenvadam ar kanalizācijas vadam pie Mažās Pētēras un Livkaiņa ielas krustojuma



Plānotā (atļautā) teritorijas izmantošana (kv.m)

proj. zemes vienības Nr.	Zemes vienības platība (kv.m)	Zemes vienības platība P zona	Zemes vienības platība Z zona	Zemes vienības platība U zona	Zemes vienības platība TS zona
1	19590	12436	4752	2272	130
2	3610	2055	1522	18	15
3	4818	2173	2195	412	38
kopā	28018	16664	8469	2702	183

PIENĒMIE APZĪMĒJUMI:

- 98660140048 detaļplānojumā teritorijas robeža
- esošās zemes vienības kadastra apzīmējums
- esošās zemes vienības adrese
- P Publiskās apbūves teritorija
- Z Zaļumvieta
- 0 Ūdeņi
- TS Satiksmes infrastruktūras teritorija (sarkanā līniju robežās)
- detaļplānojumā precīzā robeža starp atļautās izmantošanas zonām (P un Z)
- 1 1234 kv.m. proj. zemes vienības kartas Nr.
- esošo zemes vienību robežlīnija
- likvidējamā zemes vienību robežlīnija
- proj. zemes vienību robežlīnija
- sark.in. sarkanā līnija
- 6m būvlauka gar ielām
- 4m apbūves līnija
- sarkanās līnijas pagrieztas punkts
- orientējošā būves novietojuma teritorija
- proj. ceļu un brauktuvju
- ur.b. proj. zemsprieguma elektrības kabelli
- ur.b. proj. zemspiediena gāzes vadi
- ur.b. proj. ēdēnvada
- ur.b. proj. telefonkabeļu kanalizācija
- ur.b. proj. kanalizācijas vadi
- ur.b. proj. spiediena kanalizācijas vadi
- ur.b. proj. atgāzējo tipa bioloģiskās attīrīšanas iekārtas ar filtrācijas lauku un 2m aizsargjoslu ap to
- ur.b. proj. ēdēns nēsāšanas urbums individuālai lietošanai
- ekspluatācijas aizsargjosla teritorija ap elektrisko tīklu gāzvadu tīklu kabuļa un clemas ar normālo spriegumu līdz 20 kilovoltiem (2,5 metru attālumā no 0,4 kv līnijas ass) kods 7312050601
- ekspluatācijas aizsargjosla teritorija gar elektrisko tīklu kabuļu līniju (kabuļu līnijas katrā pusē 1 metru attālumā no kabuļu līnijas ass) kods 7312050201
- ekspluatācijas aizsargjosla teritorija gar pazemes elektronisko sakaru tīklu kabuļu kanalizāciju (katrā pusē 1 metru attālumā no elektronisko sakaru tīklu līnijas ass) kods 7312040100
- ekspluatācijas aizsargjosla teritorija gar ēdēnvadu, kas atrodas līdz 2 metru attālumam (3 metri katrā pusē no cauruļvada) kods 7312010101
- ekspluatācijas aizsargjosla teritorija gar pazemes siltumvadu, siltumapgādes iekārtu un bōvi (2 metru attālumā katrā pusē no cauruļvada) kods 7312060100
- ekspluatācijas aizsargjosla teritorija gar pašteses kanalizācijas vadu (3 metri katrā pusē no cauruļvada) kods 7312010300
- ekspluatācijas aizsargjosla teritorija gar gāzvadus ar spiediemu līdz 0,4 megapaskāliem (1 metru attālumā katrā pusē no gāzvadā ass) kods 7312080101
- ekspluatācijas aizsargjosla teritorija gar ielu vai ceļu - sarkanā līnija (Pētēras ielas sarkanās līnijas teritorija detaļplānojumā robežās) kods 7312030100
- mēģinājuma gāzvadā objekta, kura platība ir lielāka par 0,1 hektāru, vietas un dobes resursu aizsargzības aizsargzības teritorija (10m aizsargjosla gar oāk) kods - 7311020300
- touvas joslas teritorija gar hidroinženīku būvi (4m touvas josta no oāk krasta) kods 7311050500
- valsts nozīmes pieminekļa teritorija un objekti ("Siguldas, Turaidas un Krimuldas vēsturisko centru kompleksa" (valsts aizsardzības Nr.7445) vāc detaļplānojumā teritorija) kods 7314010602

proj. ugunsdzēsības ūdens nēsāšanas vieta

- PIEZĪMĒS:
- Projekta būvdarbi izstrādāti topogrāfisko plānu mērogā 1:500, kas iegūti no Siguldas novada padomē 2015.gada 6.novembrī.
 - Topogrāfiskais plāns sastādīts LRS-92 TM koordinātu sistēmā, Latvijas normālo augstumu sistēmā (LAS-2005).
 - Zemes vienību robežas atbilst attēlotajai Valsts zemes dienesta 2016.gada 18.augusta būvniecībai informācijai (vector.dta.aga).
 - Proj. būvju, ceļu un brauktuvju, interjertermiņu apgādes objektu ieviešana atbilst orientējumam.
 - Zemes vienību platības var tikt precīzākas veicot kadastrāli uzskaiti.

Projekta nosaukums: SIA DAMSIJAS	Objekta nosaukums: DETĀLPLĀNOJUMS ZEMES VIENĪBĀM PĒTĒRAS IELA 2 un PĒTĒRAS IELA 6, SIGULDA, SIGULDAS NOVADS
Adrese: Būvības gatve 223, Rīga, LV-1039, Tālrunis: 67040980, 29103226, Faks: 07045980	
Projektētājs: Normunds Lācis	Plāna nosaukums: PLĀNOTĀ (ATĻAUTĀ) IZMANTOŠANA, AIZSARGJOSLAS, PLĀNOTĀS ZEMES VIENĪBŪ ROBEŽAS, INŽENIERKOMUNIKĀCIJAS, IELU PROFILU
Arhitekts: D.Bērziņa	Sadaļas: DETĀLPLĀNOJUMA GRAFIKĀ DAĻA (DP-1) Lapa: 2
Izstrādāja zemes lietotājs: J.Velands	Sertifikāta Nr.: AA000000024, Izdots: 30.12.2009, derīgs līdz: 29.12.2019, Datums: 25.09.2016, Mērogs: 1:500, Lapa: 2